

## **PROJEKT BUDOWLANY**

Nazwa obiektu: Przyłącze wodociągowe

Adres: Witkowo, gmina Wielgie, pow. Lipnowski, Uzarski Wiesław; działki nr: 82/1, 77/1, 362;

Branża: Sanitarna – Wodociąg wiejski

Inwestor: Gmina Wielgie

### ZAWARTOŚĆ PROJEKTU - str. 19.

1. Strona tytułowa projektu
2. Opis techniczny
3. Zestawienie materiałów
4. Warunki techniczne dotyczące przyłączenia się do sieci wodociągowej.
5. Opinia ZUDP Starostwa Powiatowego w Lipnie.
6. Decyzja Wójta Gminy Wielgie – dotycząca zgody na wejście w pas drogowy
7. WYPISY UPROSZCZONE Z REJESTRU GRUNTÓW
8. Uzgodnienia
9. Mapa orientacji w terenie w skali 1: 5000
10. Mapa sytuacyjno-wysokościowa terenu w skali 1:1000 ark. 1.
11. Schemat montażowy wężła.

Załączniki;

Decyzja o prawie wykonywania funkcji projektanta

Zaświadczenie o członkostwie w Kuj. Pom. Okręg. Izbie Inżynierów Bud. KUP/IS/0573/01

Oświadczenie projektanta, że projekt został sporządzony zgodnie z obowiązującymi przepisami

Autor projektu;

**PROJEKTANT**

*Włodzimierz Głowacki*

upr. bud. 29/167 Gd.

upr. proj. WBPP-AN-8386-5/18/193 WK

upr. proj. UAN-NB-6386-5/18/196 WK  
specjalność inst. inż. w zakr. instal. sanit

Data; Styczeń 2010 r.

## OPIS TECHNICZNY

Do projektu budowlanego na wykonanie przyłącza wodociągowego do zagrody Uzarskiego Wiesława, zlokalizowanej we wsi; Witkowo, gmina Wielgie powiat Lipnowski.

### 1.0 Podstawa opracowania:

- Zlecenie inwestora; Gminy Wielgie.

### 2.0 Materiały wyjściowe do projektowania:

- Mapa terenu w skali 1:5000
- Mapa sytuacyjno-wysokościowa terenu w skali 1:1000
- Warunki techniczne dotyczące przyłączenia się do sieci wodociągowej z dnia 21.12.2009 r., wydane przez Urząd Gminy w Wielgim, ul. Starowiejska 8.
- Opinia Nr GG.7442-488/2009 z dnia 2010-01-15r Starostwa Powiatowego w Lipnie
- Decyzja Wójta Gminy Wielgie – dotycząca zgody na wejście w pas drogi gminnej GSO-K.G-5510-2/10 z dnia 13.01.2010r.
- Wskazanie lokalizacyjne z zakresem opracowania podanym przez Gminę Wielgie
- Wizja lokalna w terenie wraz z uzgodnieniami z dostawcą wody i jej odbiorcą.

### 3.0 Zakres opracowania:

- Projekt niniejszy obejmuje budowę przyłącza wodociągowego do odbiorcy wody we wsi; Witkowo, zgodnie z ustaleniami z Gminą Wielgie.

### 4.0 Opis przyjętego rozwiązania:

- W celu doprowadzenia wody do objętej projektem zagrody, należy dokonać włączenia do istniejącej sieci wodociągowej z rur PCW fi 90, znajdującej się przy drodze gminnej o nr działki 362. Włączenia dokonać poprzez wykonanie wężła fi 90/50, wstawienie trójnika i zasuw fi 50 i dalej ułożyć przewód PE fi 50, długości 130m, a następnie zredukować na fi 40 i doprowadzić do budynku, zgodnie z ustaleniami z Gminą, wprowadzenie przyłącza wodociągowego do domu we własnym zakresie. Wejście przyłączem do budynku, wykonac z rur stalowych ocynkowanych fi 25, przejścia przewodami przez przegrody budowlane prowadzić w tulejach ochronnych. Zgodnie z warunkami technicznymi podłączenia przyłączy wodociągowych podanych przez Gminę Wielgie, przyłącze należy wyposażyć w wodomierz przepływowy fi 20 wraz z zaworami odcinającymi i antyskażeniowym, które winny być zlokalizowane w pomieszczeniu zaraz po wejściu do budynku. Przed wodomierzem zamontować zawór odcinający fi 25, natomiast za wodomierzem, zawór odcinający fi 25 z kurkiem spustowym a następnie zawór antyskażeniowy. Rurociągi układać w gotowym wykopie szerokoprzeźrznym na głębokości 1,7 m, licząc od powierzchni terenu do wierzchu rury na podsypce z piasku grubości 10 cm. Po zakończeniu montażu przewody przepłukać a następnie poddać próbie szczelności na ciśn. 1,0 MPa.

Po uzyskaniu pomysłnej próby szczelności przewody przykryć warstwą piasku grub. 10 cm ponad wierzch rur, pozostałą część wykopu zasypać urobkiem bez zawartości kamieni.  
Do montażu należy użyć rur posiadających atest Państwowego Instytutu Higieny o przeznaczeniu wody do spożycia, oraz o dopuszczeniu do pracy na ciśnieniu robocze 1.0 MPa.

#### 5.0 Uwagi do wykonawstwa robót:

- Przed przystąpieniem do robót zapoznać się z dokumentacją techniczną i warunkami podanymi w niej.  
Na trasie projektowanych przyłączy wodociagowych przebiega podziemna instalacja telefoniczna, z którą jest skrzyżowanie, w tym miejscu roboty należy wykonywać ręcznie.  
Po odkryciu kabli założyć na nią dwudzielną rurę AROT fi 110 L – 2,0 m. Powyższe roboty winny wykonywane być, pod nadzorem Telekomunikacji Polskiej.  
Przewody wodociagowe przed oddaniem do eksploatacji, należy dokładnie przepłukać a nast. dokonać dezynfekcji przyłączya poprzez najpierw przyłączy napęlnić czystą wodą z równoczesnym wprowadzaniem dawki roztworu podchlorynu sodu lub wapnia chlorowanego aby uzyskać stężenie równe 250 g/m<sup>3</sup> wody. Roztwór ten należy przetrzymać w rurach przez 24 h a nast. rury przepłukać i dokonać badania bakteriologicznego przez miejscowy SANEPID, lub inne Laboratorium.  
Roboty winny wykonywane być zgodnie z warunkami technicznymi wykonywania i odbioru robót budowlano-montażowych cz. I i przepisami BHP, przez osoby posiadające odpowiednie kwalifikacje zawodowe.

1. Przedmiotowa inwestycja nie wymaga opracowania planu BIOZ.
2. Projektowana inwestycja nie będzie oddziaływać negatywnie na środowisko i działki sąsiednie.
3. Zakres oddziaływania inwestycji zamyka się w granicach działek wymienionych w projekcie.

PROJEKTANT

*Włodzimierz Głowacki*

upr. bud. 284/67 Gd.

upr. proj. WBPP-AN-8386-5/68/63 WK  
upr. proj. CAIN-NE-8386-5/18/86 WK  
specjalność inst. inż. w zakr. instal. sanit.

**ZESTAWIENIE MATERIAŁÓW**  
 STAROSTWO POWIATOWE  
 W LIPNIE  
 ul. Sierakowskiego 10 B  
 87 - 600 LIPNO  
 17 21

I. Przyłącze wodociągowe – Uzarski Wiesław, Witkowo:

1. Rura PE fi 50	m	130-
2. Rura PE fi 40	m	30-
3. Zasuwa żeliwna kołnierzowa ziemna Z-50	kpl.	1
4.        - „ -        Z-40	kpl.	1
5. Słupki stalowe z tabliczkami do oznakowania przyłącza	kpl.	1

**PROJEKTANT**

*Włodzimierz Głowacki*

ul. bud. 28/4/67 Gd.

upr. proj. WBPP-AN-8386-5/16/83 WK

upr. proj. UAN-NB-8386-5/16/86 WK  
 specjalność inż. w zakr. instal. sanit.

Warunki dotyczące przyłączenia się do sieci wodociągowej

Z dnia: **21.12.2009**

Investor: **Gmina Wielgie**

Adres: **ul. Starowiejska 8 87-603 Wielgie**

W odpowiedzi na wniosek z dnia **21.12.2009 r** wyrażamy zgodę na budowę przyłącza wodociągowego . w m. Witkowo z rury PE fi 50- 130 m oraz Pe fi 40- 30 m.

zgodnie z uzgodnieniami z **Gminnym konserwatorem sieci Wodociągowo-kanalizacyjnej.**

**Projekt powinien zawierać:**

- niniejsze warunki techniczne
- opis techniczny
- plan sytuacyjny w 1 : 1000 opracowany przez służby geodezyjne dla celów projektowych z naniesieniem projektowanego podłączenia
- przekrój 1 : 100/100 lub 1: 100/500 z uwzględnieniem urządzeń podziemnych istniejących i projektowanych
- rysunek miejsca zamontowania wodomierza (rzut i przekrój pomieszczenia lub studzienki )
- schemat montażu sieci wodociągowej
- zestawienie materiałów


Jednocześnie informujemy że przyłącze wodociągowe należy włączyć do sieci wodociągowej fi90 zasuwą odcinającą fi50 oraz należy zamontować wodomierz w **pomieszczeniu zabezpieczonym przed zamrażaniem.**

**Niniejsze warunki techniczne ważne są przez okres dwóch lat od daty uzgodnienia .**

Opracowany projekt w dwóch egzemplarzach podlega uzgodnieniu w Zespole Uzgadniania Dokumentacji Projektowej **Starostwo Powiatowe w Lipnie**  
Odbioru technicznego oraz podłączenia wod.- kan. dokonującą służby **Gminny Konserwator sieci Wodno – Kanalizacyjnej**

Należy zachować normatywne odległości projektowanego przyłącza do istniejącego uzbrojenia naziemnego i podziemnego w terenie .

Budowę przyłącza wodociągowego, należy prowadzić zgodnie ze wszelkimi wymogami „Prawa Budowlanego ” oraz przepisami technicznymi obowiązującymi w tym zakresie.



## OPINIA NR GG. 7442-488/2009

dotycząca uzgodnienia dokumentacji projektowej

Przedmiot uzgodnienia : **lokalizacja przyłącza wodociągowego.**

Dla : **GMINA WIELGIE**

Adres : **87-603 Wielgie, ul. Starowiejska 8**

Na zlecenie z dnia : **2009-12-22**

Data wpływu zlecenia do Zespołu : **2010-01-08**

Powiatowy Zespół Uzgadniania Dokumentacji Projektowej **uzgadnia** lokalizację obiektu położonego :

Gmina : **WIELGIE** Obręb ewidencyjny : **WITKOWO**

Działka ewidencyjna numer : **82/L, 77/1, 362;**

Na podstawie art.28 ust.1 Ustawy z dnia 17 maja 1989 roku Prawo geodezyjne i kartograficzne (tekst jednolity Dz.U. z 2005 roku Nr 240, poz.2027 z późniejszymi zmianami) oraz § 8-16 Rozporządzenia Ministra Rozwoju Regionalnego i Budownictwa z dnia 2 kwietnia 2001 roku W sprawie geodezyjnej ewidencji sieci uzbrojenia terenu oraz zespołów uzgadniania dokumentacji projektowej (Dz.U. z 2001 roku Nr 38, poz.455).

### UZGODNIENIE JEST WAŻNE TRZY LATA OD DATY UZGODNIENIA WRAZ Z ZAŁĄCZNIKIEM MAPOWYM

W SKALI 1: 1000

Numer godła arkusza mapy - 366.131.013;

Uzgodnienie traci ważność w przypadku określonym w §13 ust.2 wyżej wymienionego Rozporządzenia, gdy inwestor albo organy administracji architektoniczno-budowlanej lub nadzoru budowlanego powiadomią zespół o utracie ważności, zmianie lub uchyleniu decyzji o warunkach zabudowy, zatwierdzeniu projektu budowlanego oraz pozwoleniu na budowę.

### *Uwagi i zalecenia:*

1. Obiekty budowlane wymagające pozwolenia na budowę podlegają geodezyjnemu wyznaczeniu w terenie, a po ich wybudowaniu - geodezyjnej inwentaryzacji powykonawczej, obejmującej ich położenie na gruncie zgodnie z art. 27 Ustawy z dnia 17 maja 1989 roku Prawo geodezyjne i kartograficzne (tekst jednolity Dz.U. z 2005 roku Nr 240, poz.2027 z późniejszymi zmianami).
2. Inwestor i wykonawca robót winien prowadzić roboty w sposób wykluczający możliwość powstania awarii lub uszkodzeń sieci oraz armatury branzowej. W trakcie budowy należy bezwzględnie zachować i respektować wymagane normy branzowe. **W przypadku skrzyżowań z istniejącymi urządzeniami podziemnymi, należy odkryć przewody istniejące bez użycia sprzętu zmechanizowanego.**

### 3. Wszelkie prace należy wykonywać pod nadzorem przedstawiciela właściwej instytucji branżowej :

- **Administratora sieci wod.-kan.;**
  - **Administratora sieci energetycznej, ENERGA - OPERATOR S.A. Oddział w Toruniu**
  - **Rejon Dystrybucji Rybin** - prace należy wykonać zgodnie z Polskimi Normami;
  - **Administratora sieci telekomunikacyjnej, Telekomunikacji Polskiej S.A. w Bydgoszczy**  
- prace należy wykonać według uzgodnienia z dnia 13.01.2010 r. Nr STTNRECU/U5/488/2010 :
- 1) istniejącą sieć telekomunikacyjną podziemną / napowietrzną - własność Telekomunikacji S.A., Pion Technicznej Obsługi Klienta zaznaczono na mapie symbolem (TP)
  - 2) zastrzegamy możliwość wystąpienia w terenie urządzeń i kabli niezainwentaryzowanych wyłączonych z eksploatacji. Powyższy fakt należy niezwłocznie zgłosić do Dysponenta Uszkodzeniowego tel. 091 423 33 72 czynny całą dobę, w celu ustalenia użytkownika i trybu postępowania z tym uzbrojeniem
  - 3) ustala się 2- metrową strefę ochronną z każdej strony naszych urządzeń. W strefie ochronnej prace należy prowadzić ręcznie. Szczegółowy przebieg i usytuowanie urządzeń w terenie należy ustalić na podstawie przekopów kontrolnych
  - 4) wykonawca z 5-dniowym wyprzedzeniem, pisemnie powiadomi Telekomunikację Polską S.A. Pion Technicznej Obsługi Klienta, Dział Zarządzania Zasobami Fizycznymi Sieci, 85-733 Bydgoszcz, ul. M.C. Skłodowskiej 60B, faks 052 375 93 16, o zamiarze rozpoczęcia prac, celem protokółarnego przekazania placu budowy (sieć TP, miejsca kolizyjne), podając numer wydanych Wytycznych Technicznych. W przypadku, gdy Wytyczne Techniczne nie były wydane, należy powołać się na numer powyższego Uzgodnienia;
  - 5) przy prowadzeniu prac w razie odkrycia urządzeń telekomunikacyjnych należy je zabezpieczyć przed uszkodzeniem i osiadaniami ziemi. Skrzyżowania i zbliżenia należy wykonać zgodnie z obowiązującymi normami, a przed zasypaniem zgłosić do odbioru;
  - 6) Telekomunikacja Polska S.A. Pion Technicznej Obsługi Klienta informuje, że nie będzie ponosił kosztów przebudowy i poziomowania swoich urządzeń w przypadku zmiany rzędnych wysokości terenu w wyniku realizacji projektu;
  - 7) Telekomunikacja Polska S.A. Pion Technicznej Obsługi Klienta zobowiązuje Inwestora i Wykonawcę robót do prowadzenia prac w sposób wykluczający możliwość uszkodzenia naszych urządzeń i powstania awarii sieci telekomunikacyjnej oraz pokrycia wszelkich kosztów związanych z ewentualnym powstaniem awarii sieci telekomunikacyjnej na skutek prowadzenia tych prac;
  - 8) uzgodnienie jest ważne przez okres 24 miesięcy od daty wydania;
  - 9) niniejsze uzgodnienie jest niezbędnym załącznikiem do projektu;


UWAGA : W miejscach zbliżeń i skrzyżowań z siecią TP S.A. kable ziemne zabezpieczyć rurami dwudzielnymi typu A 110-Ps.

- **Zarządcy drogi** - prace należy wykonać zgodnie z Decyzją Wójta Gminy Wielgie z dnia 13.01.2010 r. Nr GSO-K.G.-5510-2/10.

- 4. Uzgodnienie lokalizacji warunkuje zatwierdzenie projektu budowlanego i wydanie pozwolenia na budowę przez STAROSTWO POWIATOWE W LIPNIE - *Wydział Architektury i Budownictwa*, natomiast nie rozstrzyga rozwiązań urbanistycznych – architektonicznych oraz technicznych projektu.

- 5. W razie niezgodności realizacji sieci uzbrojenia terenu z uzgodnionym projektem inwestor zobowiązany jest przedłożyć mapę z wynikami pomiarów powykonawczych właściciemu organowi administracji architektoniczno – budowlanej.
- 6. Nie przestrzeganie uwag i zaleceń PZUDP podlega sankcjom wynikającym z art.48 ust.1 pkt. 6 Ustawy z dnia 17 maja 1989 roku Prawo geodezyjne i kartograficzne (tekst jednolity Dz.U. z 2005 roku Nr 240, poz.2027 z późniejszymi zmianami).

ZUBOŃ  
STAROSTWO  
UL. SŁABOWIĄZOWA 10  
60-100 B  
LUBOŃ



- Otrzymują:
- 1. Zleceniodawca - 4 egz. projektu zagospodarowania terenu
  - 2. PZUD a/a - 1 egz. projektu zagospodarowania terenu



# WÓJT GMINY WIELGIE

GSO-K.G.-5510-2/10

Wielgie, dnia, 13.01.2010r.

## DECYZJA

Na podstawie art. 39 ust. 3 ustawy z dnia 21 marca 1985r. o drogach publicznych (Dz. U. z 2004r. Nr 204 poz. 2086 z późn. zm.) oraz art. 104 ustawy z dnia 14 czerwca 1960r. Kodeksu postępowania administracyjnego (Dz. U. z 2000r. Nr 98 poz. 1071 z późn. zm.) po rozpatrzeniu wniosku z dnia 13.01.2010 złożonego przez Gminę Wielgie, ul. Starowiejska 8 87-603 Wielgie w sprawie wydania zgody na zabudowę przyłączy wodociągowego w drodze gminnej w miejscowości Witkowo, nr dz. 362

### WÓJT GMINY WIELGIE

wyraża zgodę na

zabudowę przyłączy wodociągowego w drodze gminnej w miejscowości Witkowo w celu wykonania przyłączy wodociągowego do działki nr 82/1 w miejscowości Witkowo

## UZASADNIENIE

Do Wójta Gminy Wielgie wpłynął wniosek Gminy Wielgie, ul. Starowiejska 8 87-603 Wielgie w sprawie wydania zgody na zabudowę przyłączy wodociągowego w drodze gminnej w miejscowości Witkowo w celu wykonania przyłączy wodociągowego do działki nr 82/1 w miejscowości Witkowo

Zgoda zarządcy drogi wyrażona w niniejszej decyzji **nie jest równoznaczna** z zezwoleniem na prowadzenie robót w pasie drogowym i umieszczenie urządzenia technicznego w drodze niezwiązanego z budową przebudową i remontem dróg, o które wykonawca, albo inwestor powinien wystąpić do Wójta Gminy Wielgie w trybie i na warunkach określonych w Rozporządzeniu Rady Ministrów z dnia 24 stycznia 1986r. w sprawie wykonania niektórych przepisów ustawy o drogach publicznych (Dz. U. Nr 6 poz. 33 z późn. zm.).

Za zgodność ksero (odpisu) z oryginałem  
Dnia 29. 1. 2010r.

*Włodzisław Głowacki*

## POUCZENIE

Od niniejszej decyzji służy stronie odwołanie od Samorządowego Kolegium Odwoławczego we Włocławku za moim pośrednictwem złożone w terminie 14 dni od dnia jej doręczenia.

W Ołt

*[Signature]*  
mgr Tadeusz Wiewióński

Otrzymują:  
1. a/a.

Za zgodność ksero (ocpisu) z oryginałem  
Dnia 29.11.2017r.

*[Signature]*  
Włodzisław Głowacki



WYPIS Z REJESTRU GRUNTÓW

STAROSTWO POWIATOWE  
w LIPNIE

ul. Sierakowskiego 10 B  
60-100 Lipno (NAZWA)

z dnia: 2009-10-30

Chw, UDZIAŁ, GRUPA, ADRES ZAMIESZKANIA (SIEDZIBA) W LICZBIE


Chw, UDZIAŁ, GRUPA, ADRES ZAMIESZKANIA (SIEDZIBA) W LICZBIE  
NIERUCHOMOŚĆ, JEDNOSTKA 10 B  
31 600 LIPNO 10 B

Gmina : WIELGIE

NAZWA OBRĘBU	ARKUSZ DZIAŁKA	POW.DZIAŁKI	POŁOŻENIE DZIAŁKI, PODSTAWA NABYCIA,	
UZARSKI WIESŁAW (STANISŁAW, HANNA) WITKOWO	82/1	6.27	wł 1/1 7.1 WITKOWO [ulica: WITKOWO ] [KW 12399]	G86
DUDZIŃSKI TOMASZ (BOLESŁAW, TERESA)			wł 1/LM 7.1	
DUDZIŃSKA ELŻBIETA HANNA (JAN, MARIANNA) WITKOWO	77/1	2.85	wł M WITKOWO [ulica: WITKOWO ] [KW 6506]	G55

INSTYKTOR  
ds. Ewidencji Budynków i Budynków

Jolanta Michalska



Województwo  
Powiat  
Jednostka ewidencyjna 040809\_2-WIELGIE  
Obręb 0021-WITKOWO

ul.

Nr Kancelaryjny:

## INFORMACJA Z REJESTRU GRUNTÓW

JEDNOSTKA REJESTROWA : G12 KW: 18767

WŁAŚCICIELE  
WŁADAJĄCY

właściciel :

udział: 1/1 GMINA WIELGIE  
siedziba: 87-603 WIELGIE ul. STAROWIEJSKA

GRUNTY

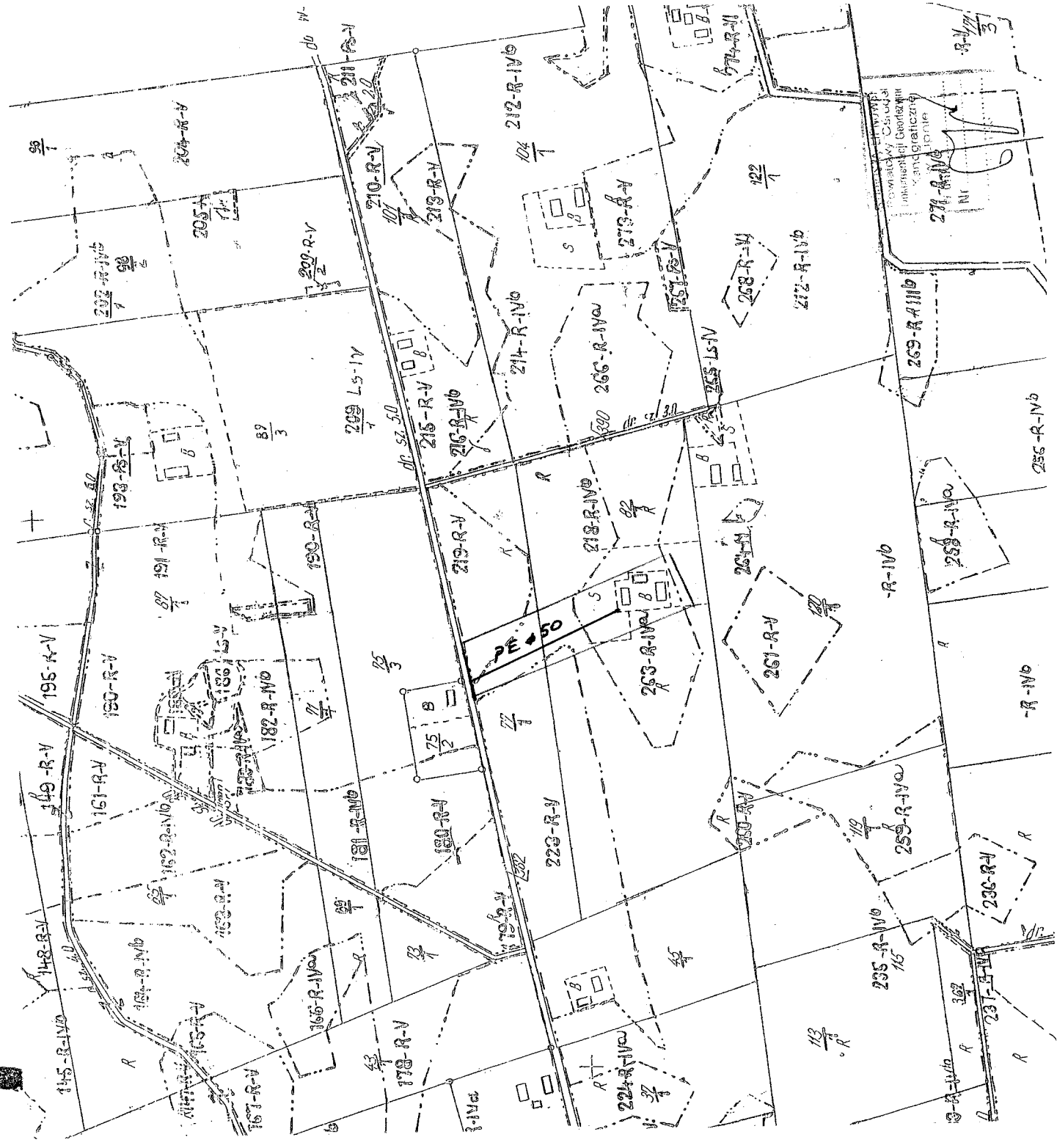
Arkusz	Oznaczenie działki Nr Działki	Bliższe określenie położenia	Określenie konturów - użytków i klas gleboznawczych		POWIERZCHNIA w ha		Numer księgi wieczystej lub oznaczenie innych dokumentów
			opis	oznac.	użytków i klas	działki	
1	168/2	WITKOWO	drogi	dr	0.0274	0.0274	KW 18767
Identyfikator działki: 040809_2.0021.168/2							
1	191/2	WITKOWO	drogi	dr	0.1316	0.1316	KW 18767
Identyfikator działki: 040809_2.0021.191/2							
1	186/2	WITKOWO	drogi	dr	0.12	0.12	KW 18767
Identyfikator działki: 040809_2.0021.186/2							
1	181/2	WITKOWO	drogi	dr	0.1798	0.1798	KW 18767
Identyfikator działki: 040809_2.0021.181/2							
1	185/2	WITKOWO	drogi	dr	0.1031	0.1031	KW 18767
Identyfikator działki: 040809_2.0021.185/2							
1	362	DR.GMINNA 021	drogi	dr	0.80	0.80	KW 18767
Identyfikator działki: 040809_2.0021.362							
1	377	DR.GMINNA 022	drogi	dr	0.25	0.25	KW 18767
Identyfikator działki: 040809_2.0021.377							
3	403/5	DR.GMINNA 023	drogi	dr	0.0008	0.0008	KW 18767
Identyfikator działki: 040809_2.0021.403/5							
3	403/6	DR.GMINNA 023	drogi	dr	0.0004	0.0004	KW 18767
Identyfikator działki: 040809_2.0021.403/6							
3	403/7	DR.GMINNA 023	drogi	dr	0.8267	0.8267	KW 18767
Identyfikator działki: 040809_2.0021.403/7							

(ciąg dalszy na stronie: 2)

*Władysław*  
mgr Tadeusz Wiewióński

MAPA ORIENTACJI W TERENIE  
Skala 1:5000  
m. Włocławek

STANOWISKO WYKONAWCZE  
ul. Słowackiego 10 B  
87-800 WŁOCŁAWEK



PROJEKTANT

Włodzimirz Głowacki

upr. bud. 284/67 Gd.  
upr. proj. WBPP-AN-8386-5/68/83 WK  
upr. proj. UAN-NS-8386-5/18/86 WK  
specjalność inż. w zakr. instal. sanit.

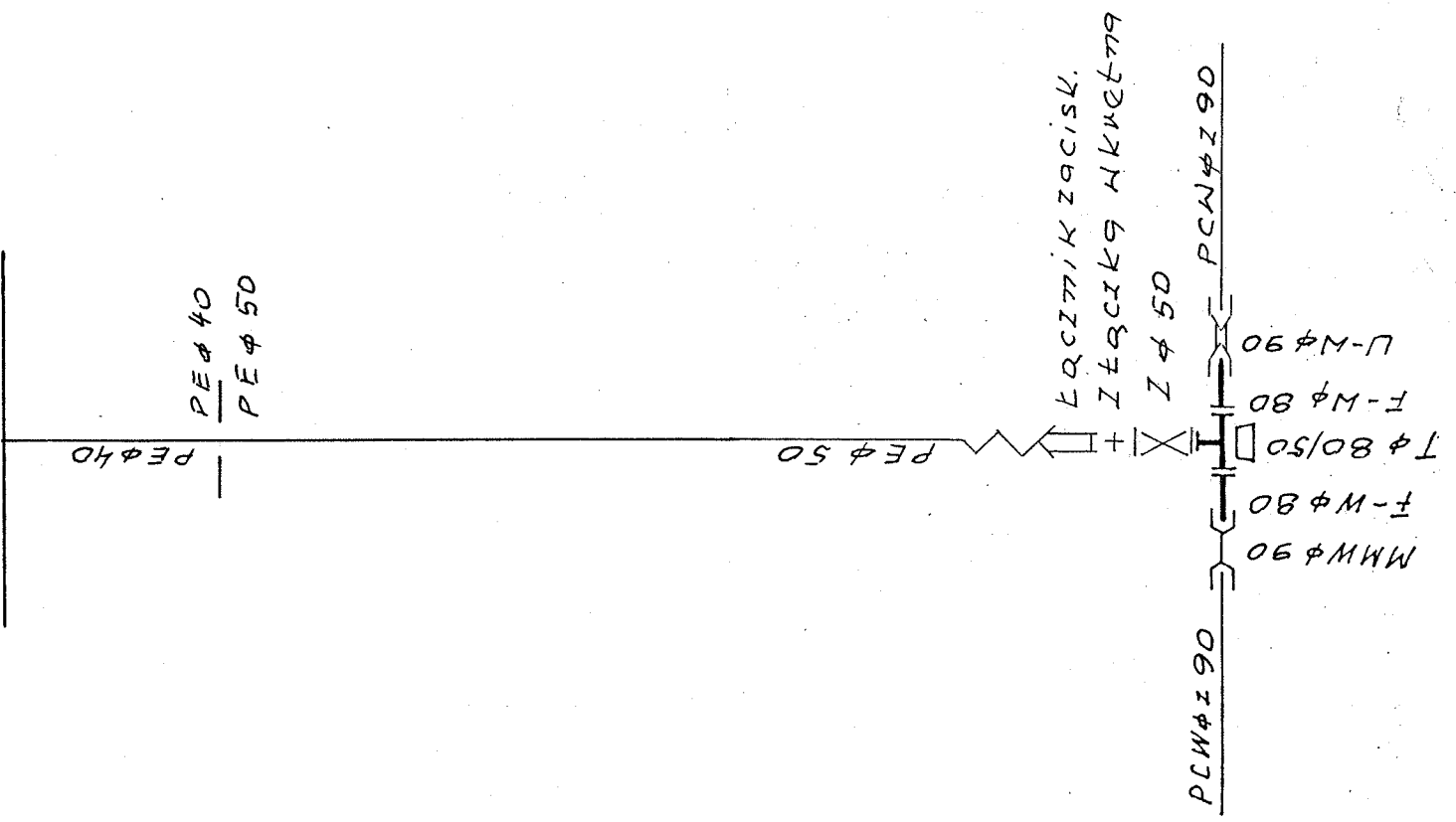
Włocławek



STAROSTWO POWIATOWE

ul. Starostwa 100  
87-100 Białystok

bucl. miarzk.



Nazwa obiektu bud.	PRYTYSCZE 400/0019040
Adres	HITKOŁO, 9M. WIELGIE, 4291KLN.
Branża	Szt. i. term. - 400/0019040
Przedmiot rysunku	Schemat montażowy
Projektant	technik bud. sanit.
Włodzimierz Głowacki, 28/4/57 (16)	Data i podpis
upr. proj. WBPP-AN-5386-5/68/83 WY	Skala
upr. proj. JAN-MB-5396-5/18/86 WK	Nr rys. Nr ark.
Specjalność inst. inż. w zakresie instal. sanit.	Zal. nr
	Egz. nr



URZĄD WOJEWÓDZKI

we Włocławku

Włocławek, dnia 5.05. 1986 r.

Wydział Planowania Przestrzennego, Urbanistyk, Architektury i Wzrostu Budowlanego  
ul. Opatowska 77, adres terenowego organu  
kod 87-800 (krajowa poczta państwowej)

Nr UAN-NB-8386-5/18/86 Wk

DECYZJA

Na podstawie § 5, 6, 7 i § 13 ust. 1 rozporządzenia Rady Ministrów z dnia 20 lutego 1975 r. w sprawie samodzielnych funkcji technicznych w budownictwie (Dz. U. Nr 8, poz. 46 / 75) stwierdza się, że

Obywatel WŁODZIMIERZ GŁOWACKI  
(wymienić imię — imiona i nazwisko)

Technik budowlany, -

(wymienić tytuł zawodowy)

urodzony dnia 30.06.1940r. w Pawłowie  
posiada przygotowanie zawodowe, upoważniające do wykonywania samodzielnej funkcji projektanta.

inst.-inż. w zakresie sieci sanitarnych  
w specjalności z ogranicz. do sieci wod-kan.  
(określić rodzaj specjalności techniczno-budowlanej lub specjalizacji zawodowej)

Obywatel WŁODZIMIERZ GŁOWACKI  
(imię — imiona i nazwisko)

jest upoważniony do\*):

Zakres upoważnień na odwrócie, -

Za zgodność ksero (odpisu) z oryginałem

Dnia 29. 2019.

Włodzimierz Głowacki

Otrzymuje:

1. Ob. W. Głowacki

ul. Jezynowa 77  
87-800 Włocławek

2. NB a/a

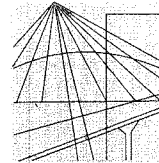


Dyrektor Wydziału  
Główny Architekt Wojewódzki

mgr inż. Andrzej Myśliwiec  
i stanowiska służbowego)

\*) określić zakres prawa wykonywania samodzielnej funkcji technicznej w budownictwie wynikających odpowiednio do rodzaju funkcji i specjalności techn.-budowlanej z przepisów § 1 ust. 5, § 2 ust. 2, § 4 ust. 1 i 2, § 5 ust. 2, § 6, § 7, § 8, § 13 ust. 1 rozporządzenia.

ZGT O/WI. 15-00 4226 84 1000 A5



P O L S K A  
I Z B A  
I N Ż Y N I E R Ó W  
B U D O W N I C T W A

Bydgoszcz 2009-12-18

(miejscowość, data)

Zaświadczenie

Pan/Pani GŁOWACKI WŁODZIMIERZ

miejsce zamieszkania  
87-801 WŁOCLÁWEK  
UL. JEŻYNOWA 77

jest członkiem Kujawsko-Pomorskiej

Okręgowej Izby Inżynierów Budownictwa

o numerze ewidencyjnym

KUP/IS/0573/01

i posiada wymagane ubezpieczenie od odpowiedzialności

cywilnej.

Niniejsze zaświadczenie jest ważne od dnia 2010-01-01

do dnia 2010-12-31

PRZEWODNICZĄCY  
RADY OKRĘGOWEJ IZBY  
Inżynierów Budownictwa  
ul. B. Głowackiego 1  
87-800 Włocławek, tel. 052 240 70 53

mgr inż. Andrzej Myśliwiec

(pieczęć i podpis przewodniczącego)

Niniejsze zaświadczenie potwierdza zawarcie obowiązkowego ubezpieczenia od odpowiedzialności cywilnej inżynierów budownictwa.

Przedmiotem ubezpieczenia jest odpowiedzialność cywilna deliktowa i kontraktowa ubezpieczonego za szkody wyrządzone w związku z wykonywaniem samodzielnych funkcji technicznych w budownictwie w zakresie posiadanych uprawnień budowlanych.

Suma gwarancyjna na jedno zdarzenie w okresie ubezpieczenia wynosi **50.000 EUR**.

O fakcie powstania szkody należy zawiadomić TU Allianz Polska S.A., ul. Rodziny Hiszpańskich 1, 02-685 Warszawa niezwłocznie, nie później niż w ciągu 14 dni od chwili uzyskania wiadomości przez poszkodowanego o roszczeniu, które może rodzić odpowiedzialność cywilną ubezpieczonego. Zgłoszenia szkody można dokonać przez wypełnienie i przesłanie formularza zamieszczonego na stronie internetowej Polskiej Izby Inżynierów Budownictwa [www.piib.org.pl](http://www.piib.org.pl)

Posiadanie ubezpieczenia obowiązkowego w ramach umowy generalnej zawartej pomiędzy PIIB a TU Allianz Polska S.A. umożliwia członkom Izby zawarcie dodatkowego ubezpieczenia od odpowiedzialności cywilnej na wyższe sumy gwarancyjne oraz uprawnia do korzystania z licznych zniżek na prywatne ubezpieczenie mieszkań, ubezpieczenia komunikacyjne, ubezpieczenia NNW i ubezpieczenie turystyczne.

Obsługą merytoryczną przedmiotowego ubezpieczenia zajmuje się broker Polskiej Izby Inżynierów Budownictwa **Hanza Brokers Sp z o.o.** który pod numerem infolinii **0 801 384 666**, stworzonej dla inżynierów budownictwa, rozwiązuje problemy związane z funkcjonowaniem obowiązkowego ubezpieczenia oraz świadczy pomoc w uzyskiwaniu terminowych i pełnych wpłat należnych odszkodowań. [www.hanzabrokers.pl](http://www.hanzabrokers.pl)

Jest upoważniony do :

1. sporządzania projektów sieci wodociągowych i kanalizacyjnych - o powszechnie znanych rozwiązaniach konstrukcyjnych,-

Za zgodność ksero (kopii) z oryginałem

Dnia 29.11.2010r.

Włodzimierz Cłowacki

Dyrektor Wydziału  
Główny Architekt Województwa

mgr inż. arch. Bogusław Stroszejn

Lipno, dnia 25.11.2010r

STAROSTWO POWIATOWE  
W LIPNO  
ul. Sierpińskiego 10 B  
87-600 LIPNO  
POLSKA

Ja, niżej podpisany projektant - adaptujący \* Przytoż. 400/0018.92440  
we 46 Hitekoro, gmina Wielgie c/19:429r.16.  
Alicja Stach

c/21976; 82/1, 77/1, 362 droje  
(nazwa projektu, lokalizacja, działka)

oświadczam, że w/w projekt został sporządzony zgodnie z obowiązującymi przepisami oraz  
zasadami wiedzy technicznej.

PROJEKTANT

Włodzisław Głowacki

upr. bud. 284/67 Gd.  
upr. proj. WBPP-AN-8386-5/68/83 Wk  
upr. proj. UAN-IB-8386-5/18/86 Wk  
specjalność inst. inż. w zakresie instal. san.

(data i podpis)

Podstawa prawna: art. 20 ust. 4 ustawy z dnia 7 lipca 1994 r. Prawo budowlane (tekst  
jednolity: Dz. U. z 2003 r., Nr 207, poz. 2016 z późniejszymi zmianami).

\* niepotrzebne skreślić