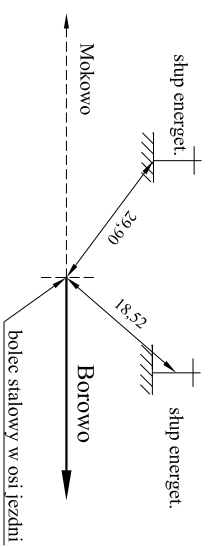
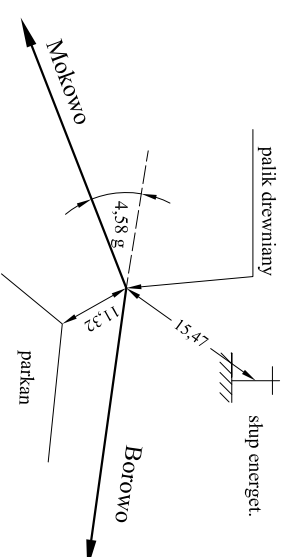


## Sytuacja punktów głównych niwelety

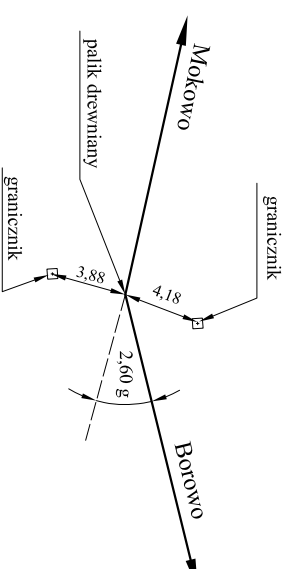
Początek projekt. odcinka  
Km 0+000



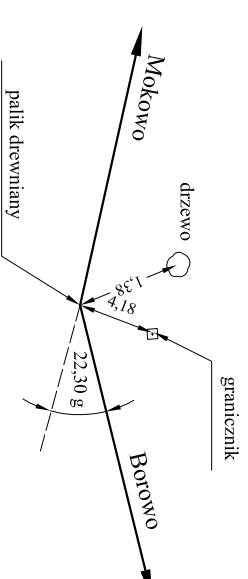
Wierzchołek zatam Z - 1  
Km 0+047,45



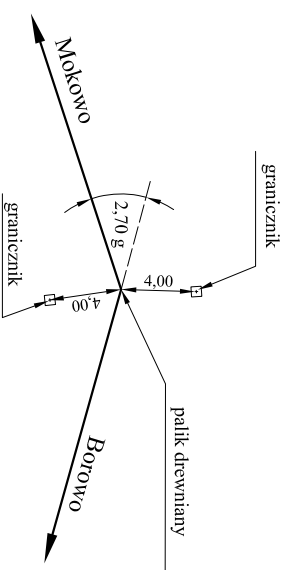
Wierzchołek zatam Z - 6  
Km 0+710,70



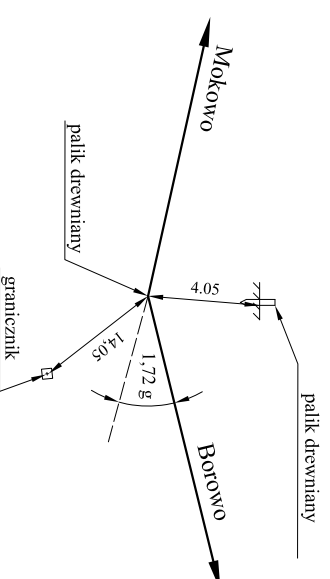
Wierzchołek W - 1  
Km 0+934,06



Wierzchołek zatam Z - 2  
Km 0+171,14

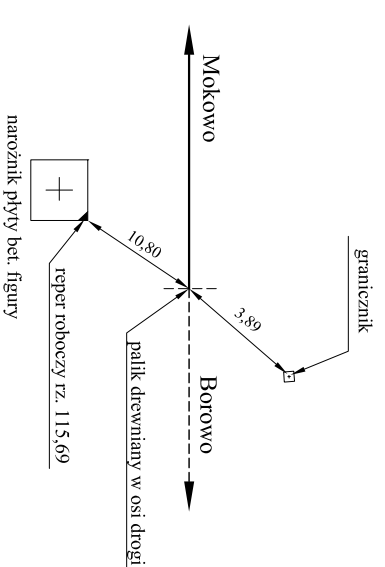


Wierzchołek zatam Z - 3  
Km 0+250,00

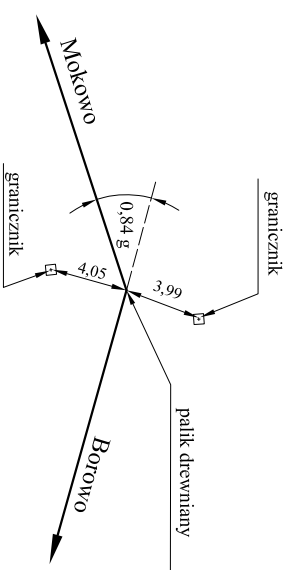


## Sytuacja punktów głównych niwelety

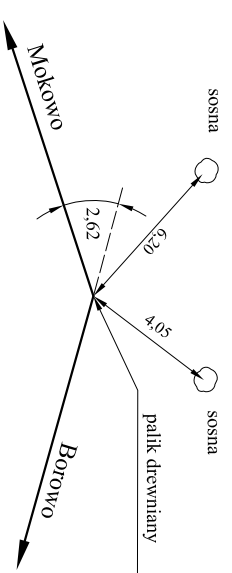
Koniec projekt. odcinka  
Km 0+978



Wierzchołek zatam Z - 4  
Km 0+381,70



Wierzchołek zatam Z - 5  
Km 0+607,37



punkty domiarów oznaczono pomarańczową farbą