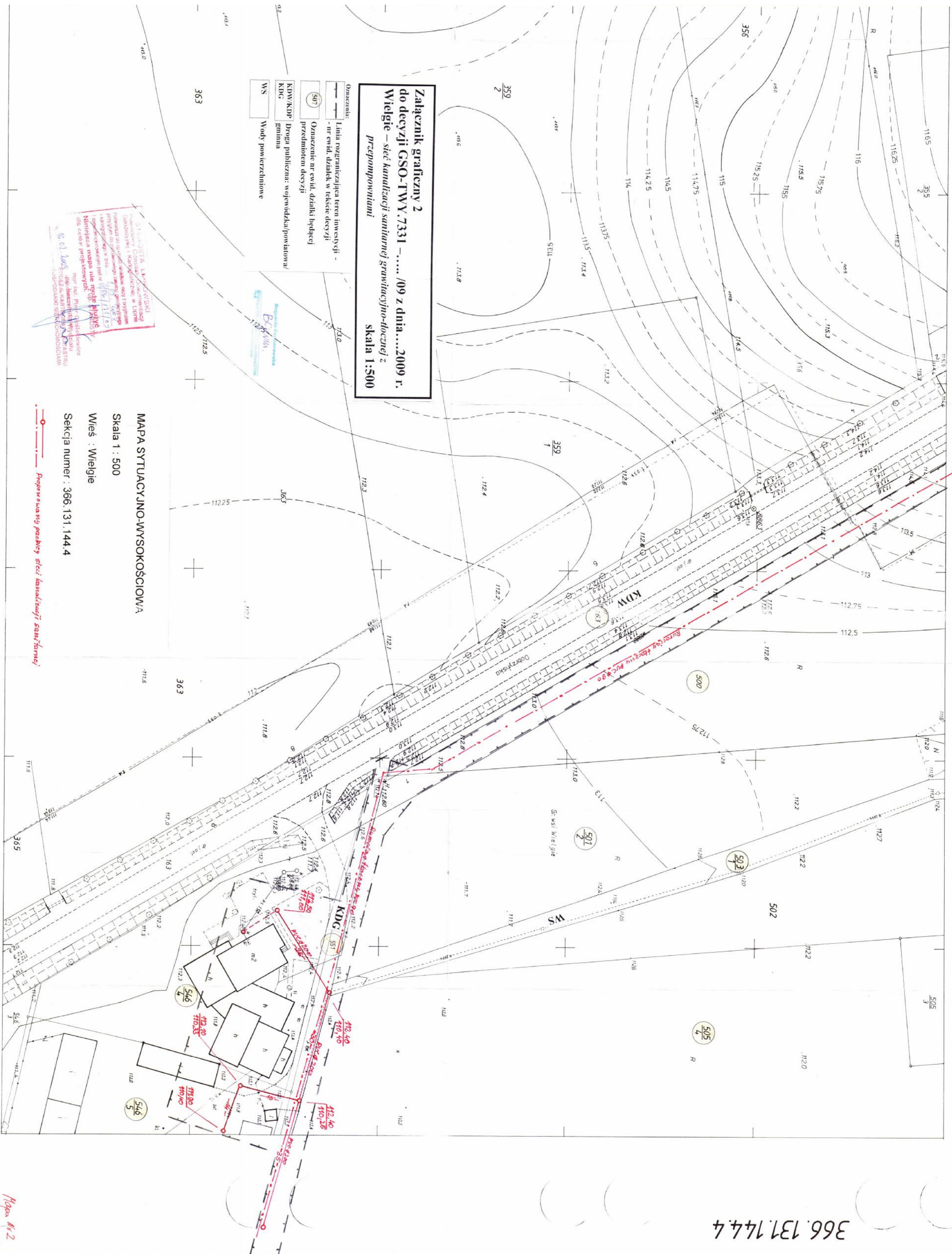


gm. Wielgie woj. wrocławskie

366.131.144.4



Załącznik graficzny 2 do decyzji GSO-TWY.7331 -...../09 z dnia...2009 r.
Wielgie – sieć kanalizacji sanitarnej granicząco-długości z przepompowniami
skala 1:500

- Oznaczenie:
- Linia rozgraniczająca teren inwestycji - nr ewid. działek w tekście decyzji
 - (S07) Oznaczenie nr ewid. działki będącej przedmiotem decyzji
 - KDW/KDP Droga publiczna: wojewódzka/powiatowa/gminna
 - WS Wody powierzchniowe

STACJA LĄCZNIKI
 Sposób wyznaczenia granicy działki inwestycyjnej i granicy działki sąsiedniej w celu wyznaczenia linii rozgraniczającej teren inwestycji - nr ewid. działek w tekście decyzji. Należy pamiętać, że linie rozgraniczające teren inwestycji nie są liniami rozgraniczającymi terenów sąsiednich. Należy pamiętać, że linie rozgraniczające teren inwestycji nie są liniami rozgraniczającymi terenów sąsiednich. Należy pamiętać, że linie rozgraniczające teren inwestycji nie są liniami rozgraniczającymi terenów sąsiednich.

MAPA SYTUACYJNO-WYSOKOŚCIOWA
 Skala 1 : 500
 Wieś : Wielgie
 Sekcja numer : 366.131.144.4

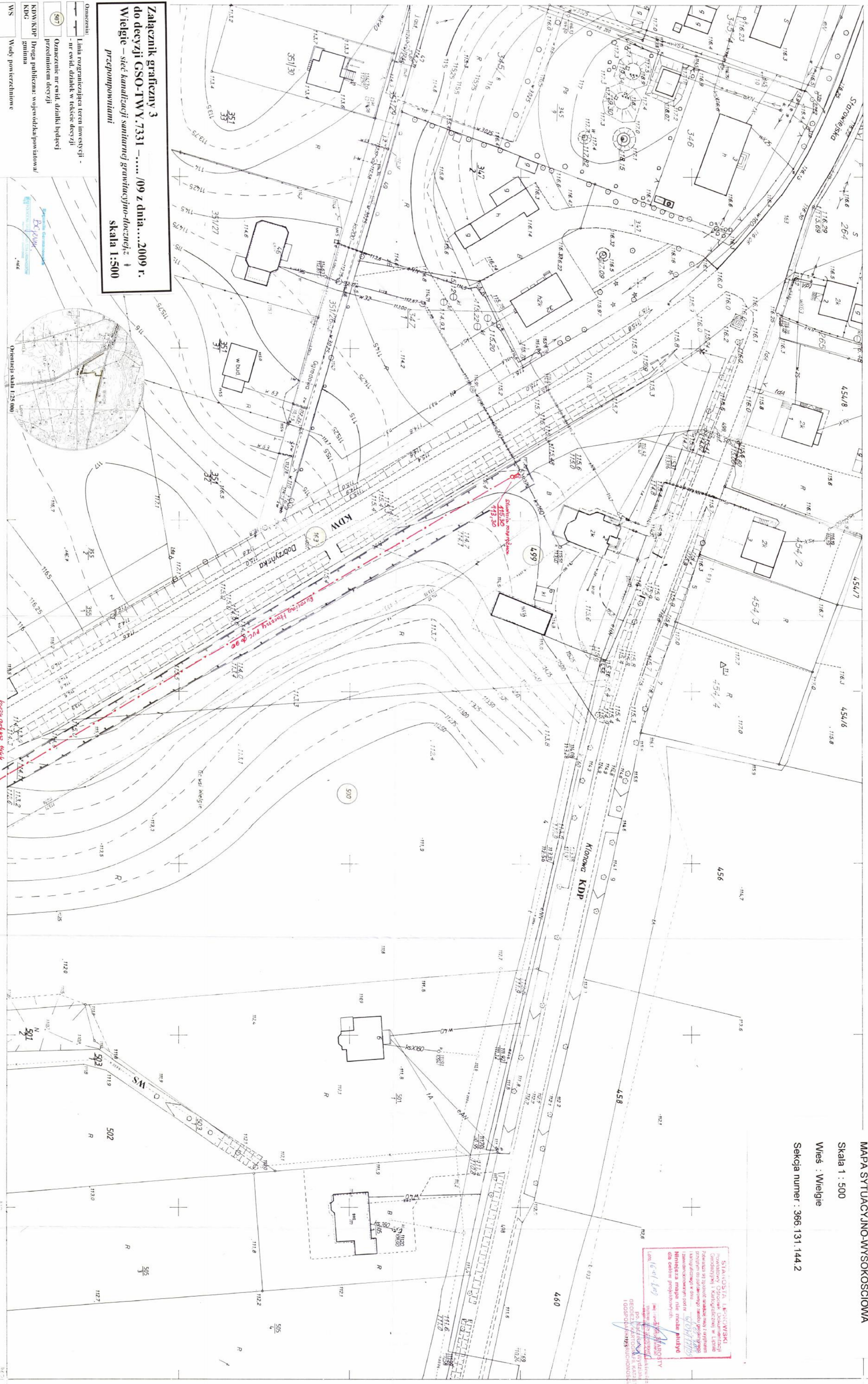
Propozycja linii pokrycia sieci kanalizacyjnej sanitarniej

SYTUACYJNO – WYSOKOŚCIOWA
 PRZEDSIĘBIORSTWO USŁUG
 GEODEZYJNYCH I KARTOGRAFICZNYCH
 mgr inż. Roman Fabiański
 ul. Wrocławska 19/20a

nr ks. rob. 37/94
 Kreg. 2349-2/1994
 Lipno dn.16.03.1994r.

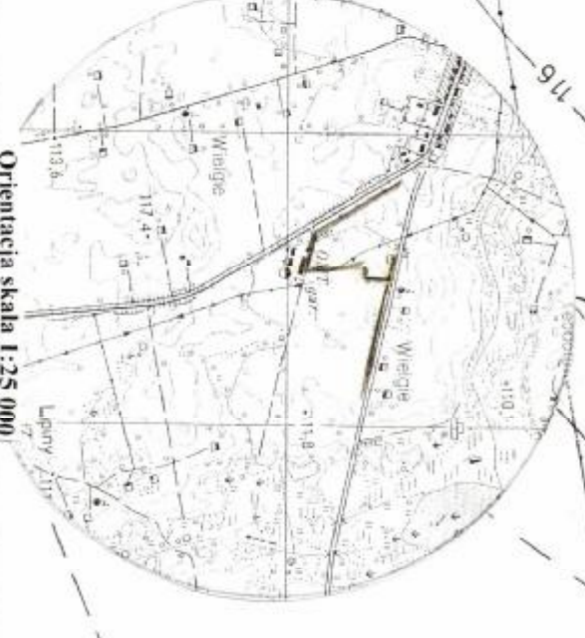
Przedsiębiorstwo Projektowe Budowlane
 T. W. PROJEKT
 ul. Wrocławska 51
 51-145 Wrocław
 NIP: 641170233, REGON: 300415988

Mapa Nr 2
 Etykieta 1/13



Załącznik graficzny 3
do decyzji GSO-TWY 7331 –...../09 z dnia.....2009 r.
Wielgie – sieć kanalizacji sanitarnej grawitacyjno-dociągowej
przeponowionami
skala 1:500

- Linia programująca teren inwestycji -
- nr ewid. działek w tekście decyzji
- Symbol: Oznaczenie nr ewid. działki budowlanej przedmiotem decyzji
- KODW/KDP: Droga publiczna: wojewódzka/powiatowa/gminna
- WS: Wody powierzchniowe



MAPA SYTUACYJNO-WYSOKOŚCIOWA

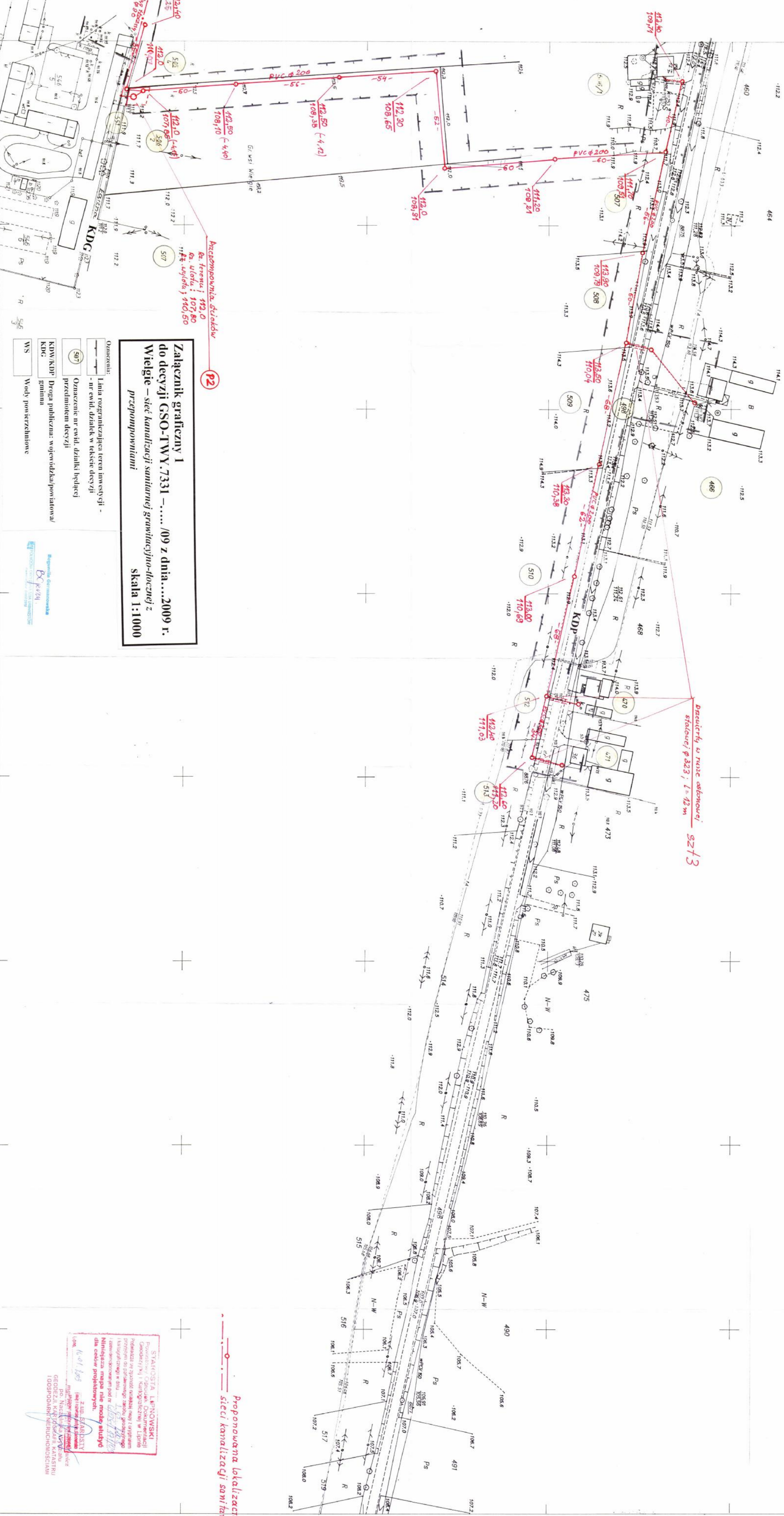
Przedsiębiorstwo Usług
Geodezyjnych i Kartograficznych
mgr inż. Roman Fabiański
ul. Kosciuszki 12/26
87-600 Lipno

366.131.1442
1:500

STANOWISKO LĄDOWISKIE
GOSPODARSTWA WIEJSKIEGO
Wielgie
Gmina Wielgie
Woj. wrocławskie

Przedsiębiorstwo Projektowo-Geodezyjne
"T.M. Projekt"
Tobiasz Walczak
63-700 Ozimek, ul. Piłsudskiego 51
NIP: 6211702222 REGON: 140415088
mgr inż. Piotr Cielieński

MAPA SYTUACYJNO-WYSOKOŚCIOWA
 Skala 1 : 1000
 Wieś : Wielgie
 Sekcja numer : 366.131.153



Załącznik graficzny 1
 do decyzji GSO-TWY.7331 -...../09 z dnia...2009 r.
Wielgie - sieć kanalizacji sanitarnej granicząco-łącznej z
przepompiwniami
 skala 1:1000

- Oznaczenia:
- Linia rozgraniczająca teren inwestycji - nr ewid. działek w tekście decyzji
 - Oznaczenie nr ewid. działki budowlanej przedmiotem decyzji
 - KDW/KDP Droga publiczna: wojewódzka/powiatowa/gminna
 - WS Wody powierzchniowe



Przebieg kanału sztućca
 sieć kanalizacji sanitarnej

STACHOWSKA TERENOWSKI
 Powiatowy Ośrodek Dokumentacji
 Geodezyjnej i Kartograficznej w Lipnie
 ul. Piłsudskiego 10, 63-100 Lipno
 Tel./Fax 052 72-16-08
 NIP: 621102222 REGON: 140415588

366.131.153

1:1000

MAPA SYTUACYJNO-WYSOKOŚCIOWA

Zakończona w 1997r. przez
 OKRĘGOWE PRZEDSIĘBIORSTWO GEODEZYJNO-KARTOGRAFICZNE
 W BYDGOSZCZY spółka z o.o.



OPGK
 ul. Piłsudskiego 10, 63-100 Lipno
 Tel./Fax 052 72-16-08
 NIP: 621102222 REGON: 140415588

11.04.97
 15.01.97
 16.01.97

KEB 2849-9/91
 Ks. nr. 761/L/96
 Sporządził
 K. Chodura