

STAROSTA LIPNOWSKI
ul. Sierakowskiego 10 B
87 - 600 Lipno

tel.(054) 288-66-45, fax. 288-66-35
ArB.6740.566.2012
Nr rej. wniosku: L. dz. 1629/12

Lipno, dnia 7 grudnia 2012 roku
NIE PODLEGA OPŁACIE SKARBOWEJ

art. 7 ust. pkt. 3 lit.
¹Ustawa z dnia 16.11.2006r. o opłacie skarbowej
(Dz. U. z 2006r. Nr 225 poz 1635)

DECYZJA NR 571/2012 I N S P E K T O R


Ewa Lisowska

Na podstawie art. 81 ust.1, art. 82 ust 1, art.28, art. 33 ust. 1, art. 34 ust. 4 i art. 36 ustawy z dnia 7 lipca 1994 r. - Prawo budowlane (tekst jednolity : z 2010 roku Dz. U. Nr 243, poz. 1623) oraz na podstawie art. 104 i art. 107 § 1 ustawy z dnia 14 czerwca 1960 r. - Kodeks postępowania administracyjnego (tekst jednolity: z 2000 roku, Dz. U. Nr 98, poz. 1071; zm.: z 2001 roku Dz. U. Nr 49, poz. 509; z 2002 roku Dz. U. Nr 113, poz. 984 ; Nr 153, poz. 1271; i Nr 169, poz.1387; z 2003 roku Dz. U. Nr 130, poz. 1188, Nr 170, poz. 1660; z 2004 roku Dz. U. Nr 162, poz. 1692; z 2005 roku Dz. U. Nr 64 poz. 565; Nr 78, poz. 682; i Nr 181, poz. 1524; z 2008 roku Dz. U. Nr 229, poz. 1539, z 2009 roku Nr 195, poz.1501 i Nr 216, poz.1676; z 2010 roku Dz. U. Nr 40 poz. 230, Dz. U. Nr 167 poz. 1131, Dz. U. Nr 182, poz. 1228, Dz. U. Nr 254, poz. 1700 ; z 2011 roku Dz. U. Nr 6 poz. 18, Dz. U. Nr 34 poz. 173, Dz. U. Nr 106 poz. 622;

po rozpatrzeniu wniosku o pozwolenie na budowę z dnia 14 listopada 2012 roku
zatwierdzam projekt budowlany i udzielam pozwolenia

Investor : **Gmina Wielgie – ul. Starowiejska 8, 87-603 Wielgie.**

na zadanie : **Budowa sieci wodociągowej w miejscowości Czarne, gm. Wielgie, działki numer 93, 94/3, 95/3, 95/4 i 96.**

Kategoria obiektu : XXVI

wg projektu opracowanego przez :

1.0. Projekt budowlany :

Projektant:

mgr inż. Andrzej Miazek -upr. bud. nr UA-V-7342-5/85/94 w specjalności instalacyjno-inżynieryjnej w zakresie sieci wodociągowo-kanalizacyjnych oraz instalacji wodociągowo-kanalizacyjnych;

z zachowaniem następujących warunków, zgodnie z art. 36 ust. 1 oraz art. 42 ust. 2 i 3 ustawy - Prawo budowlane:

1. Szczególne warunki zabezpieczenia terenu budowy i prowadzenia robót budowlanych:

- roboty należy prowadzić zgodnie z zatwierdzonym projektem budowlanym, obowiązującymi przepisami, uzgodnieniami i w sposób gwarantujący zachowanie bezpieczeństwa ludzi i mienia;
- zachować warunki przyłączenia do sieci wodociągowej , znak: GSR.6853.82.2012.SS z dnia 14 września 2012 roku , wydane przez Urząd Gminy Wielgie;

- zachować warunki zawarte w uzgodnieniu Nr GSR.7230.1.74.2012.SS z dnia 04 października 2012 roku, wyrażającym zgodę na umieszczenie sieci wodociągowej w działce o nr ewid. 95/4, w miejscowości Czarne, gm. Wielgie;
 - zachować warunki zawarte w uzgodnieniu Nr GSR.7230.1.63.2012.SS z dnia 12 września 2012 roku, wyrażającym zgodę na umieszczenie sieci wodociągowej w działce o nr ewid. 93, w miejscowości Czarne, gm. Wielgie;
 - budowę prowadzić pod nadzorem osoby posiadającej uprawnienia do kierowania robotami budowlanymi w odpowiedniej specjalności;
 - teren prowadzonych robót zabezpieczyć przed dostępem osób nieupoważnionych;
 - roboty ziemne w pobliżu istniejącego uzbrojenia prowadzić przy użyciu sprzętu ręcznego;
 - po zakończeniu robót budowlanych teren budowy należy uporządkować ;
 - spełnić wymogi i zalecenia wynikające z opinii nr GG.6630.372.2012 Starosty Lipnowskiego z dnia 30 października 2012 roku Zespołu Uzgodnień Dokumentacji Projektowej w zakresie ustawy z dnia 17 maja 1989 roku Prawo geodezyjne i kartograficzne (tekst jednolity Dz. U. z 2005 roku Nr 240, poz. 2027);
2. Czas użytkowania tymczasowych obiektów budowlanych : **n i e d o t y c z y ;**
3. Terminy rozbiórki:
- a) istniejących obiektów budowlanych nie przewidzianych do dalszego użytkowania :
- **n i e d o t y c z y ;**
 - b) tymczasowych obiektów budowlanych : **n i e d o t y c z y ;**
4. Szczegółowe wymagania dotyczące nadzoru na budowie:
- ustanowić kierownika budowy oraz zarejestrować w tut. wydziale dziennik budowy.
5. Inwestor jest zobowiązany :
- 1/ zawiadomić właściwy organ nadzoru budowlanego o zakończeniu budowy co najmniej 21 dni przed zamierzonym terminem przystąpienia do użytkowania ;
6. Kierownik budowy jest obowiązany prowadzić dziennik budowy oraz umieścić na budowie, w widocznym miejscu tablicę informacyjną oraz ogłoszenie, zawierające dane dotyczące bezpieczeństwa pracy i ochrony zdrowia.
- Obszar oddziaływania obiektu, o którym mowa w art. 28 ust. 2 ustawy – Prawo budowlane, obejmuje nieruchomości:
- 1/ **działki numer 93, 94/3, 95/3, 95/4 i 96;**

U Z A S A D N I E N I E

Rozpatrując wniosek Inwestora stwierdzono, iż przedłożony projekt budowlany ma wymaganą formę i jest kompletny. Został wykonany przez osoby posiadające odpowiednie uprawnienia budowlane, które w chwili sporządzenia projektu były członkami właściwej izby samorządu zawodowego. Projektanci złożyli oświadczenia, o których mowa w art. 20 ust. 4 ustawy Prawo budowlane, o sporządzeniu projektu budowlanego zgodnie z obowiązującymi przepisami oraz zasadami wiedzy technicznej. Inwestor złożył oświadczenie o posiadanym prawie dysponowania nieruchomością na cele budowlane, uzyskał niezbędne opinie i uzgodnienia. Niniejszą decyzję wydano w oparciu o prawomocną decyzję o ustaleniu lokalizacji celu publicznego Wójta Gminy Wielgie , GSR.6733.2.13.2012 z dnia 05 października 2012 roku.

Projekt zagospodarowania terenu jest zgodny z ustaleniami zawartymi w powyższych decyzjach.

W toku prowadzonego postępowania administracyjnego na podstawie art. 28 ust. 2 ustawy Prawo budowlane oraz art. 10 § 1 ustawy Kodeks postępowania administracyjnego zawiadomiono Strony o złożeniu przez Inwestora wniosku o wydanie pozwolenia na budowę w/w zadania umożliwiając im zapoznanie się z dokumentacją złożoną przez Inwestora. Strony nie wniosły uwag i zastrzeżeń.

Inwestor spełnił wymagania art. 32 ust. 4, art. 33 ust. 2 ustawy Prawo budowlane. Biorąc powyższe pod uwagę orzeczono jak w sentencji decyzji.

Od niniejszej decyzji służy Stronom odwołanie do Wojewody Kujawsko-Pomorskiego w Bydgoszczy, ul. Jagiellońska 3, za moim pośrednictwem w terminie 14 dni od dnia jej doręczenia.



z up. STAROSTY
Ewa Jesmewska
Inspektor Wydziału
Architektury i Budownictwa

Załączniki: 4 egz. zatwierdzonego projektu budowlanego.

Otrzymują z załącznikami:

1. Gmina Wielgie – ul. Starowiejska 8, 87-603 Wielgie

2.A/a /EW/

- 1 egz. zatwierdzonego projektu bud., 1 x decyzja;
- 1 egz. zatwierdzonego projektu bud., 2 x decyzja;

Otrzymują :

1. Strony biorące udział w postępowaniu.

Otrzymują do wiadomości:

1. Powiatowy Inspektor Nadzoru Budowlanego w Lipnie

– 1 egz. zatwierdzonego projektu bud., 1 x decyzja;
1 x decyzja;

2. Wójt Gminy Wielgie- ul. Starowiejska 8, 87-603 Wielgie

(+) służby podatkowe zgodnie z rozporządzeniem Min. Fin. z dnia 24 grudnia 2002 r. w sprawie informacji

podatkowej (Dz. U. Nr 240 z 2002 r., poz. 2061 ze zm.)

warunkiem rozpoczęcia prac budowlanych
jest wytyczenie w terenie projektowanej
budowli przez jednostkę wykonawstwa
geodezyjnego.

każdej zmianie kierownika budowy należy
zawiadomić organ nadzoru budowlanego

POUCZENIE

1. Inwestor jest obowiązany zawiadomić o zamierzonym terminie rozpoczęcia robót budowlanych, na które jest wymagane pozwolenie na budowę, właściwy organ nadzoru budowlanego oraz projektanta sprawującego nadzór nad zgodnością realizacji budowy z projektem, co najmniej na 7 dni przed ich rozpoczęciem, dołączając na piśmie:

1) oświadczenie kierownika budowy (robót) stwierdzające sporządzenie planu bezpieczeństwa i ochrony zdrowia oraz przyjęcie obowiązku kierowania budową (robotami budowlanymi) a także zaświadczenie, o którym mowa w art. 12 ust. 7 ustawy – Prawo budowlane,

2) w przypadku ustanowienia nadzoru inwestorskiego - oświadczenie inspektora nadzoru inwestorskiego, stwierdzające przyjęcie obowiązku pełnienia nadzoru inwestorskiego nad danymi robotami budowlanymi, a także zaświadczenie, o którym mowa w art. 12 ust. 7 ustawy – Prawo budowlane,

3) informację zawierającą dane zamieszczone w ogłoszeniu, o którym mowa w art. 42 ust. 2 pkt 2 ustawy – Prawo budowlane.

2. Inwestor może przystąpić do użytkowania obiektu przed wykonaniem wszystkich robót budowlanych pod warunkiem uzyskania pozwolenia na użytkowanie wydanego przez właściwy organ nadzoru budowlanego.

3. W przypadku gdy uzyskanie pozwolenia na użytkowanie nie jest wymagane, do użytkowania obiektu można przystąpić po upływie 21 dni od dnia doręczenia do właściwego organu nadzoru budowlanego zawiadomienia o zakończeniu budowy, jeżeli organ w tym terminie nie wniesie sprzeciwu w drodze decyzji.

4. Decyzja o pozwoleniu na budowę wygasa, jeżeli budowa nie została rozpoczęta przed upływem 3 lat od dnia, w którym decyzja niniejsza stała się ostateczna lub budowa została przerwana na czas dłuższy niż 3 lata.

warunkiem odbioru realizowanych obiektów budowlanych jest wpis jednostki wykonawstwa geodezyjnego w dziennik budowy o dokonanych pomiarach lub złożeniu zlecenia na w/w pomiar

Po zakończeniu budowy obiektu budowlanego (w przypadku urządzeń podziemnych przed ich zasypaniem) inwestor zobowiązany jest złożyć i zgłosić inwentaryzację podwykonawczą w jednostce wykonawstwa geodezyjnego.



Pozwolenie z dnia 27.12.2012
571/2012

PROJEKT BUDOWLANY

Nazwa obiektu: Budowa sieci wodociągowej

Inwestor
GMINA WIELGIE

Adres inwestycji
Czarne gm. Wielgie, pow. Lipnowski. Działki nr: 94/3, 95/4, 95/3, 96, 93

Zespół projektowy
Opracował: EKO-BUD Agnieszka Żołędowska 87-800 Włocławek, ul. Ziółowa 1a NIP: 888-100-60-23
Projektant: Andrzej Miazek Nr. uprawnień: UA-V-7342-5/85/94 Wk

Branża: Sanitarna-Wodociąg Wiejski	EGZ.3
---	--------------

Data wykonania: Listopad 2012r.
--

Projekt podlega ochronie prawa autorskiego

Podstawa prawna: Ustawa o prawie autorskim i prawach pokrewnych z dnia 04.02.1994; Dz. U. nr 24, pozycja 83 z dnia 23.02.1994.
Właścicielem praw autorskich jest EKO-BUD Agnieszka Żołędowska ul. Ziółowa 1a, 87-800 Włocławek

OPIS TECHNICZNY:

1. Podstawa opracowania.
 2. Materiały wyjściowe do projektowania.
 3. Zakres opracowania.
 4. Zapotrzebowanie na wodę.
 - 4.1. Zapotrzebowanie wody na cele p.poż.
 - 4.2. Obliczenia hydrauliczne.
 5. Sieć wodociągowa.
 - 5.1. Rozwiązania materiałowe.
 - 5.2. Roboty ziemne.
 6. Próba na ciśnienie i dezynfekcje sieci.
 7. Oznakowanie.
- Zestawienie materiałów.

UZGODNIENIA:

1. Decyzja o ustaleniu lokalizacji inwestycji celu publicznego o znaczeniu gminnym z załącznikiem graficznym.
2. Warunki techniczne przyłączenia się do sieci wodociągowej.
3. Opinia ZUDP Starostwa Powiatowego w Lipnie.
4. Decyzja Wójta Gminy Wielgie dotycząca drogi gminnej.
5. Wypisy z rejestru gruntów.
6. Mapy sytuacyjno-wysokościowe terenu w skali 1:1000.
7. Mapa ewidencyjna w skali 1:5000.
8. Schematy montażowe węzłów.

Załączniki:

1. Decyzja o prawie wykonywania funkcji projektanta.
2. Zaświadczenie o członkostwie w Izbie Inżynierów.
3. Oświadczenie projektanta.

1. PODSTAWA OPRACOWANIA

Podstawą opracowania niniejszego projektu jest zlecenie Urzędu Gminy w Wielgiem.

2. MATERIAŁY WYJŚCIOWE DO PROJEKTOWANIA

- Mapa sytuacyjno-wysokościowa terenu w skali 1:1000.
- Decyzja o ustaleniu lokalizacji inwestycji celu publicznego o znaczeniu gminnym, GSR.6733.2.12.2012.SS z dnia 05.10.2012r. z załącznikiem graficznym.
- Warunki techniczne dotyczące przyłączenia się do sieci wodociągowej w Wielgiem Nr : GSR.6853.82.2012.SS z dnia 14.09.2012r.
- Opinia ZUD Nr GG.6630.272.2012 z dnia 30.10.2012r. PZUD Starostwa Powiatowego w Lipnie.
- Wskazanie lokalizacyjne z zakresem opracowania podanym przez Urząd Gminy w Wielgiem.
- Wizja lokalna w terenie z dokonaniem uzgodnień z poszczególnymi odbiorcami wody.

3. ZAKRES OPRACOWANIA

Zakresem opracowania objęto sieć wodociągową w miejscowości Czarne gm. Wielgie.

Wodociąg projektuje się dla zaspokojenia potrzeb bytowo-gospodarczych ludności. Włączenie projektowanej sieci wodociągowej nastąpi do istniejącego wodociągu PVC 110. w punkcie „W”. Woda doprowadzona do gospodarstw musi odpowiadać wodzie do picia i potrzeb gospodarczych. Wymaganą jakość wody określa :

Rozporządzenie Ministra Zdrowia z dnia 4 września 2000r w sprawie warunków, jakim powinna odpowiadać woda do picia i na potrzeby gospodarcze, woda w kąpieliskach, oraz zasad sprawowania kontroli jakości wody przez organy Inspekcji Sanitarnej (Dz.U.nr 82.poz 937).

Projektowana wodociąg nie będzie negatywnie wpływał na środowisko, Zakres oddziaływania inwestycji zamyka się w granicach działek wymienionych w decyzji o ustaleniu lokalizacji inwestycji celu publicznego.

4. ZAPOTRZEBOWANIE WODY.

Zapotrzebowanie na wodę dla celów bytowo - gospodarczych ludności przyjęto w oparciu o Rozporządzenie Ministra Infrastruktury z dnia 14 stycznia 2002 r. w sprawie określenia przeciętnych norm zużycia wody. (Dz.U z dnia 31 stycznia 2002r.) i wynosi średnio dla:

1 mieszkańca – 120dm³/d

samochód osobowy (3 mycia w m-cu) -175 l na 1 mycie

działka rekreacyjna(15 dni/m-cu w okresie 15.04-15.09) - 2,5 l/m²

$$Q_{\max} = 0,991/s$$

4.1 Zapotrzebowanie wody na cele p.poż.

Zapotrzebowanie wody na cele p.poż. do zewnętrznego gaszenia pożaru dla jednostek osadniczych do 5000 mieszkańców przyjęto zgodnie z PN-/B-02864 pkt 2.1.1. i wynosi 10dm³/s.

4.2 Obliczenia hydrauliczne

W obliczeniach uwzględniono minimalne ciśnienie wody bytowo gospodarczej dla budynków piętrowych przyjmując 14 m sł. wody, a dla celów pożarowych – 20 m sł. wody.

5. SIEĆ WODOCIĄGOWA

5.1 Rozwiązania materiałowe

Do przesyłania wody projektuje się główną sieć wodociągową z rur PVC 110 przeznaczonych do przesyłania wody do picia , przy maksymalnym ciśnieniu roboczym 1MPa, łączonych na wcisk przy pomocy uszczelki gumowej. Armaturę stanowiąc będą zasuwy,hydrant nadziemny,trójniki fi 110. Projektuje się hydrant nadziemny ø 80 z zasuwą odcinającą rozmieszczony na końcówce sieci zgodnie z planem sytuacyjnym.Do odcięcia sieci projektuje się zasuwę żeliwną - zasuwa żeliwna powinna spoczywać na betonowym podłożu.Rury ciśnieniowe z PVC-U łączone na kielich i uszczelkę nie mają zdolności przenoszenia sił poosiowych wywołanych ciśnieniem występującym w rurze. W celu zwiększenia stabilności przewodu ułożonego w wykopie (szczególnie do zabezpieczenia przed wysunięciem się bosego końca z kielicha -co może wystąpić przy kolanach, łukach, trójnikach, hydrantach) stosować należy bloki oporowe prefabrykowane lub wylewane na miejscu umożliwiające przeniesienie sił poosiowych występujących w rurociągu na grunt.Warunkiem odpowiedniej skuteczności wzmocnienia jest wylanie betonu na twardej ścianie wykopu.W przypadku konieczności wykonania bloku na nieutwardzonym gruncie wypełnienie wykopu musi być bardzo dokładnie i ostrożnie ubite.Aby zabezpieczyć kształtkę przed tarciem o beton należy oddzielić go od kształtki grubą folią lub taśmą z tworzywa. Budowa bloków oporowych powinna spełniać warunki podane w PN-B-10725 Wodociągi . Przewody zewnętrzne. Wymagania i badania.

Alternatywą dla bloków oporowych mogą być wzmocnienia złącz kielichowych jako umocowania sztywne przenoszące siły parcia. Umocnienia te są łatwe i szybkie w montażu.Projektuje się sieć wodociągową z rur PVC PN10 z certyfikatem jakości i atestem higienicznym. System użyty do wbudowania powinien być kompletny i obejmować:

- rury ciśnieniowe kielichowe
- kształtki kielichowe (nasuwki, łuki ciśnieniowe)
- kształtki kołnierzowe (trójniki, kształtki kołnierzowe)
- system do realizacji przyłączy domowych .

5.2. Roboty ziemne.

Wykopy pod przewody wodociągowe z rur PVC należy prowadzić zgodnie z normą PN-B-10736 z 1999 r. Roboty ziemne. Wykopy otwarte dla przewodów wodociągowych i kanalizacyjnych. Warunki techniczne wykonania.

Zgodnie z PN-B- 10725 Wodociągi. Przewody zewnętrzne . Wymagania i badania.-
Głębokość ułożenia przewodu powinna być taka , aby jego przykrycie mierzone od powierzchni przewodu do rzędnej terenu było większe niż głębokość przemarzania gruntów o 0,4 m dla rur o średnicy mniejszej niż 1000 mm. Rurociąg układać na głębokości 1,70 m od powierzchni terenu na gruncie rodzimym bez gród i kamieni. Do podsypki można użyć wykopany materiał, o ile się do tego nadaje, jeżeli nie, to należy użyć piasku o max. wielkości kamieni 2mm. Wypoziomowana podsypka o grubości ok. 10 cm musi być luźno ułożona i nieubita, aby zapewnić odpowiednie podparcie dla rur i kielicha. Użyty materiał i sposób zasypania nie powinny spowodować uszkodzenia ułożonego przewodu. Grubość warstwy ochronnej zasypki powinna wynosić 0,5 m ponad wierzch rury. Obsypkę należy ubić warstwami o max grubości 25 cm.

Roboty ziemne ze względu na głębokość wymagają umocnienia na całej długości. Należy zabezpieczyć tymczasowe przejścia i przejazdy do poszczególnych zagród. Tyczenie trasy oraz późniejszą inwentaryzację zlecić uprawnionym geodetom. W przypadku napotkania na grunty zwarte lub z dużą ilością kamienia należy pod spód rury wykonać podsypkę piaskową grubości 10cm, w przypadku niezbyt głębokiego zalegania gruntu o małej nośności -wybrać ten grunt i wymienić na piasek do poziomu posadowienia rury z wyprofilowaniem dna. W przypadku zalegania gruntu o małej nośności można wykonać płytę betonową fundamentową z ułożeniem na niej podłoża z piasku z wyprofilowaniem dna. Wodociąg zaprojektowano częściowo w pasie dróg o nawierzchni gruntowej. Aby uniknąć osiadania gruntu pod drogami zasypkę należy zagęścić do 95% zmodyfikowanej wartości Proktora. Materiał obsypki nie może być zmrożony ani też zawierać ostrych kamieni lub innego łamanego materiału. Do wykonania wypełnienia wykopy nad strefą ochronną rurociągu można przystąpić po dokonaniu kontroli stopnia zagęszczenia zasypki. Do zasypki można użyć materiału rodzimego.

6. PRÓBA NA CIŚNIENIE I DEZYNFEKCJA SIECI.

Zmontowane odcinki rurociągu o długości ok. 200 m należy zasypać 30 cm warstwą ziemi. Łuki, trójniki, zawory, zaślepki powinny być odkryte podczas próby ciśnieniowej. Odcinki sieci poddać próbie na ciśnienie nie mniejsze niż 10 atm. Próba jest pozytywna jeżeli nie zauważa się w ciągu 30 minut spadku ciśnienia. Po zakończeniu budowy przewodu i pozytywnym wyniku próby szczelności należy dokonać jego płukania używając do tego czystej wody. Prędkość przepływu powinna być na tyle duża, aby mogła wypłukać wszystkie zanieczyszczenia z przewodu przy otwartym hydrancie na końcówce. Przewód wody pitnej

należy poddać dezynfekcji za pomocą podchlorynu sodu. Czas trwania dezynfekcji 24 godziny. Po usunięciu wody zawierającej związek chloru przeprowadzić ponowne płukanie.

7. OZNAKOWANIE.

Uzbrojenie sieci wodociągowej, tj. zasuwy, hydranty, trójniki należy na trwałe oznakować wg obowiązujących norm i przepisów.

Tablice orientacyjne do oznakowania uzbrojenia przewodów wodociągowych podaje norma **PN 86/B 0970**

Na całej długości trasę oznakować taśmą ostrzegawczą koloru niebieskiego z metalizowaną wkładką.

Roboty ziemne wykonać zgodnie z:

PN-B-10725 -Wodociągi. Przewody zewnętrzne. Wymagania i badania

PN-B-10736 -Roboty ziemne. Wykopy otwarte dla przewodów wodociągowych i kanalizacyjnych. Warunki techniczne wykonania.

PN-68/B-06050 -Roboty ziemne budowlane. Wymagania w zakresie wykonywania i badania przy odbiorze

PN-81/B-03020 – Grunty budowlane .Posadowienie obiektów budowlanych.

„ Warunki techniczne wykonania i odbioru sieci wodociągowych „ zeszyt 3”

Zalecane do stosowania przez Ministerstwo Rozwoju regionalnego i Budownictwa.

Wymagania Techniczne COBRTI INSTAL , Warszawa wrzesień 2001r.

Rozporządzeniem Ministra Infrastruktury z dnia 6 lutego 2003 r. w sprawie bezpieczeństwa i higieny pracy podczas wykonywania robót budowlanych.(Dziennik Ustaw Nr 47/03 poz.401.)

Zgodnie z Rozporządzeniem Ministra Infrastruktury z dnia 23 czerwca 2003 r w sprawie informacji dotyczącej bezpieczeństwa i ochrony zdrowia oraz planu bezpieczeństwa i ochrony zdrowia (Dz. U. Nr 120/03 poz. 1126) przed przystąpieniem do prac związanych z wykonaniem inwestycji na kierowniku budowy spoczywa obowiązek sporządzenia planu bezpieczeństwa i ochrony zdrowia.

ZESTAWIENIE MATERIAŁÓW

Sieć wodociągowa:

- rura PCV fi 110 - 412m
- trójnik fi 110/90 - 1szt
- zasuwa kołnierzowa fi 100 - 1szt
- zasuwa kołnierzowa fi 80 - 1szt
- hydrant pożarowy nadziemny fi 80 - 1szt
- słupki stalowe z tabliczkami do oznakowania sieci - 2kpl
- rura stalowa fi 150 - 3m

mgr inż. Andrzej Młazek
Uprawnienia budowlane do projektowania bez ograniczeń
w specjalności instalacyjno-inżynierskiej
w zakresie sieci instalacji wodociągowo-kanalizacyjnych
nr 136.37.7342-6/35/94 WK
13.04.1984/01

Wielgie, dnia 05.10.2012 r.

DECYZJA
O USTALENIU LOKALIZACJI CELU PUBLICZNEGO

Na podstawie art. 1 ust. 2, art. 50 ust. 1 i art. 53 ust. 1 i 4, art. 54 i art. 55 w związku z art. 52 ust. 2 oraz art. 64 ust. 2 ustawy z dnia 27 marca 2003 r. o planowaniu i zagospodarowaniu przestrzennym (Dz. U. Z 2003 r. Nr 80, poz. 717) oraz art. 104 ustawy z dnia 14 czerwca 1960 r. – Kodeks postępowania administracyjnego (tekst jednolity Dz. U. Z 2000 r., Nr 98, poz. 1071 z późn. zm.) po rozpatrzeniu wniosku złożonego przez Gminę Wielgie (adres w aktach sprawy) w sprawie wydania decyzji o warunkach zabudowy dla inwestycji polegającej na budowie sieci wodociągowej w miejscowości Czarne na działkach o nr ewidencyjnych 94/3, 95/4, 95/3, 96, 93 gm. Wielgie.

USTALAM
WARUNKI ZABUDOWY I ZAGOSPODAROWANIA TERENU

1. Ustalenia dotyczące funkcji zabudowy i zagospodarowania terenu:

- 1) Funkcja zabudowy – infrastruktura techniczna,
- 2) Rodzaj inwestycji: budowa sieci wodociągowej w miejscowości Czarne na działkach o nr ewidencyjnych 94/3, 95/4, 95/3, 96, 93 gm. Wielgie.

2. Warunki i szczegółowe zasady zagospodarowania terenu oraz jego zabudowy wynikające z przepisów odrębnych:

Przedmiotową inwestycję należy projektować i realizować w sposób umożliwiający spełnienie wymogów wynikających z przepisów:

- 1) Ustawa z dnia 7 lipca 1994 r. Prawo Budowlane (Dz. U. z 2006 r. Nr 156, poz. 1118)
- 2) Rozporządzenie Ministra Infrastruktury z dnia 2 kwietnia 2002 r. (Dz. U. z 2002 r. Nr 75, poz. 690; z 2003 r.), w sprawie warunków technicznych jakim powinny odpowiadać budynki i ich usytuowanie
- 3) Rozporządzenia Ministra Rolnictwa i Gospodarki Żywnościowej z dnia 7 października 1997 roku w sprawie warunków technicznych jakim powinny odpowiadać budowle rolnicze i ich usytuowanie (Dz. U. z 1997 roku Nr 132, poz. 877 z późn. zmianami);
- 3) Ustawa z dnia 03 lutego 1995 r. o ochronie gruntów rolnych i leśnych (Dz. U. 04.121.1266 z późn. zm.)
- 4) Ustawy z dnia 3 października 2008 r. o udostępnieniu informacji o środowisku i jego ochronie, udziale społeczeństwa w ochronie środowiska oraz ocenach oddziaływania na środowisko, Dz. U. Nr 199, poz. 1227 z dnia 7 listopada 2008 r. oraz na podstawie Rozporządzenia Rady Ministrów z dnia 9 listopada 2010 r w sprawie określenia rodzajów przedsięwzięć mogących znacząco oddziaływać na środowisko oraz szczegółowych uwarunkowań związanych z kwalifikowaniem przedsięwzięć do sporządzania raportu o oddziaływaniu na środowisko (Dz. U. z dnia 12 listopada 2010 r.).
- 5) Ustawa z dnia 14. 03. 1985 r. o Państwowej Inspekcji Sanitarnej (Dz. U. Z 206 r. Nr 122 poz. 851 z późn. zm.).
- 6) Ustawa z dnia 21 marca 1995 r. o drogach publicznych (tekst jednolity Dz. U. Z 2007 r. Nr 43 poz. 430 ze zm.)
- 7) Rozporządzenie Ministra Infrastruktury z dnia 16 sierpnia 2003 r. w sprawie sposobu ustalania wymagań dotyczących nowej zabudowy i zagospodarowania terenu w przypadku braku planu miejscowego.

3. Warunki i wymagania dotyczące ochrony i kształtowania ładu przestrzennego:

- 1) charakterystyka – planowany obiekt będzie pełnić funkcję infrastruktury technicznej
- 2) zakres inwestycji:
budowa sieci wodociągowej w miejscowości Czarne

Za zgodność z oryginałem

mgr inż. Andrzej Miłazek

Uprawnienie do zastępowania w imieniu Powiatu Wielkiego
w zakresie sieci instalacji wodociągowej i kanalizacyjnych
nr 1404/2009-2010/0004 W/10
10.10.2010 (14/10)

4. Warunki i wymagania dotyczące ochrony środowiska i zdrowia ludzi:

- 1) Teren wnioskowany nie leży w granicach obszarów ograniczonego użytkowania, osuwania mas ziemnych, terenami zagrożonymi osuwania się mas ziemnych, poza terenami narażonymi na niebezpieczeństwo powodzi oraz obszarów podlegających ochronie z tytułu obowiązujących przepisów o ochronie przyrody.
- 2) Planowane przedsięwzięcie ze względu na rodzaj inwestycji i sposób realizacji nie naruszy obiektów zieleni, stosunków wodnych w rejonie lokalizacji, nie wpłynie negatywnie na istniejący stan środowiska przyrodniczego lub jego wykorzystanie.
- 3) Ustala się realizację powyższej inwestycji w sposób nie powodujący negatywnego wpływu na środowisko, zdrowie i życie ludzi.
- 4) Ustala się przeprowadzenie po wykonaniu robót ziemnych rekultywacji zajętego terenu, tzn. przywrócenie do stanu pierwotnego, a w szczególności usunąć obce materiały.
- 5) W przypadku występowania kolizji i uszkodzenia melioracji szczegółowych należy je naprawić w uzgodnieniu z zarządcą w sposób zapewniający prawidłowe funkcjonowanie.
- 6) Zgodnie z art. 71.2. Ustawy z dnia 3 października 2008 r. o udostępnieniu informacji o środowisku i jego ochronie, udziale społeczeństwa w ochronie środowiska oraz ocenach oddziaływania na środowisko, Dz. U. Nr 199, poz. 1227 z dnia 7 listopada 2008 r. oraz na podstawie Rozporządzenia Rady Ministrów z dnia 9 listopada 2010 r. w sprawie określenia rodzajów przedsięwzięć mogących znacząco oddziaływać na środowisko oraz szczegółowych uwarunkowań związanych z kwalifikowaniem przedsięwzięć do sporządzania raportu o oddziaływaniu na środowisko (Dz. U. z dnia 12 listopada 2010 r.),- inwestycja powyższa nie zalicza się do przedsięwzięć mogących oddziaływać na środowisko.
- 7) Uzyskanie decyzji o pozwoleniu na budowę nie będzie wymagać wcześniejszego uzyskania decyzji o środowiskowych uwarunkowaniach zgody na realizację przedsięwzięcia tzw. decyzji o środowiskowych uwarunkowaniach.
- 8) Inwestycja nie wymaga wyłączeń gruntów - zgodnie z ustawą z dnia 3 lutego 1995 r. o ochronie gruntów rolnych i leśnych (Dz. U. z 2004 r. Nr 121, poz. 266 ze zmianami).

5. Warunki ochrony dziedzictwa kulturowego i zabytków oraz dóbr kultury współczesnej:

- 1) Teren planowanej inwestycji położony jest poza obszarami chronionymi z zakresu dziedzictwa kulturowego i zabytków, ani też nie stwierdzono w obrębie działki udokumentowanych stanowisk archeologicznych.
- 2) W przypadku odkrycia w trakcie prowadzenia robót budowlanych lub ziemnych przedmiotu, co do którego istnieje przypuszczenie, iż jest on zabytkiem, należy wstrzymać wszystkie roboty mogące uszkodzić lub zniszczyć odkryty przedmiot, zabezpieczyć przy użyciu dostępnych środków, ten przedmiot i miejsce jego odkrycia i niezwłocznie zawiadomić o tym Wojewódzkiego Konserwatora Zabytków, a jeśli nie jest to możliwe to właściwego terytorialnie Wójta Gminy Wielgie zgodnie z art. 32 ust. 1 ustawy z dnia 23 lipca 2003r. o ochronie zabytków i opiece nad zabytkami (Dz. U. Nr 162, poz. 1568).

6. Warunki obsługi w zakresie komunikacji:

- 1) Eksploatacja sieci wodociągowej nie wymaga stałej obsługi w zakresie komunikacji, tylko w trakcie realizacji inwestycji oraz w zależności od potrzeb (awarie, konserwacja) dostęp z istniejących dróg publicznych.
- 2) Projektowana sieć biegnie częściowo w liniach rozgraniczających drogi publicznej kategorii gminnej o numerze ewid.95/4, 93.
- 3) Projekt budowlany planowanej inwestycji uzgodnić z właściwym zarządcą drogi.
- 4) Odbudować uszkodzone nawierzchnie drogowe po zakończeniu procesu inwestycyjnego, zgodnie z warunkami technicznymi zarządcy drogi.

7. Warunki obsługi w zakresie infrastruktury technicznej:

Planowana inwestycja nie wymaga przyłącza elektroenergetycznego, odprowadzania i oczyszczania ścieków, nie powoduje odpadów.

Sposób włączenia w sieć wodociągową wykonać zgodnie z warunkami technicznymi wydanymi przez zarządcę sieci.

Za zgodność z oryginałem

Magdalena Krawiec
Urząd Miejski w Lipnie
ul. Sierakowskiego 10B
87-600 Lipno
tel. 14 65 73 01 2 - 5/33 99 4 wvk
www.lipno.pl

8. Linia zabudowy

Nie dotyczy

9. Wymagania dotyczące ochrony osób trzecich:

1. Inwestycję należy projektować z uwzględnieniem art. 5 Prawa Budowlanego oraz przepisami szczególnymi zapewniającymi ochronę interesów osób trzecich:

a) dostępu do drogi publicznej

b) możliwości korzystania z wody

c) dostępu do światła dziennego do pomieszczeń przeznaczonych na pobyt ludzi przed uciążliwościami powodowanymi przez hałas, wibracje, zakłócenia elektryczne i promieniowanie, zanieczyszczeniem powietrza, wody i gleby.

2. Inwestor powinien przy wykonywaniu swego prawa powstrzymać się od działań, które by zakłócały korzystanie z nieruchomości sąsiednich ponad przeciętną miarę, wynikającą ze społeczno – gospodarczego przeznaczenia nieruchomości i stosunków miejscowych.

3. Stosować takie rozwiązania techniczne, technologiczne i organizacyjne, które maksymalnie wyeliminują oddziaływanie na środowisko poza teren, do którego inwestor posiada tytuł prawny.

4. Planowana inwestycja powinna być zgodna z warunkami technicznymi oraz przepisami BHP.

Spełniać wymagania dotyczące bezpieczeństwa pożarowego, bezpieczeństwa konstrukcji, bezpieczeństwa użytkowania oraz ochrony środowiska.

Inwestycję należy projektować i realizować w sposób zapewniający spełnienie wymagań dotyczących poszanowania uzasadnionych interesów osób trzecich występujących w obszarze oddziaływania projektowanego obiektu.

Robót ziemnych nie wolno wykonywać w taki sposób, żeby to groziło nieruchomościom sąsiednim utratą oparcia, zgodnie z art. 147 ustawy z dnia 23 kwietnia 1964 r. Kodeks cywilny (Dz. U. Nr 16, poz. 93, z późn. zm.)

10. Linie rozgraniczające teren inwestycji

Linie rozgraniczające teren inwestycji zaznaczono na mapach, stanowiących załączniki do niniejszej decyzji.

UZASADNIENIE

Gminę Wielgie (adres w aktach sprawy) wystąpiła z wnioskiem w sprawie wydania decyzji o lokalizacji inwestycji celu publicznego dla inwestycji polegającej na budowie sieci wodociągowej w miejscowości Czarne na działkach o nr ewidencyjnych 94/3, 95/4, 95/3, 96, 93 gm. Wielgie.

Zgodnie z art. 61 & 4 Kodeksu Postępowania Administracyjnego oraz art. 53 ust. 1 ustawy z dnia 27 marca 2003 r. o planowaniu i zagospodarowaniu przestrzennym Organ pierwszej instancji wszczął postępowanie administracyjne o czym zawiadomił strony pismem oraz przez obwieszczenie umożliwiając zapoznanie się z aktami sprawy.

Teren objęty projektem decyzji znajduje się na obszarze dla którego brak jest miejscowego planu zagospodarowania przestrzennego, w związku z czym wydanie warunków zabudowy i zagospodarowania terenu następuje na podstawie decyzji o ustaleniu lokalizacji inwestycji celu publicznego, w trybie przepisu art. 4 ust. 2 pkt 1 Ustawy z dnia 27 marca 2003 r. o planowaniu i zagospodarowaniu przestrzennym (Dz. U z 2003 r. Nr 80 poz. 717 z późn. zm.).

Decyzja ustalająca warunki zabudowy ma charakter promesy uprawniającej do uzyskania pozwolenia na budowę na warunkach w niej określonych, ale dopiero wówczas, gdy spełnione zostaną warunki przewidziane w przepisach Ustawy Prawo Budowlane.

W orzeczeniu wydanej decyzji zawarto warunek nakładający obowiązek projektowania inwestycji – obiektów i urządzeń – z uwzględnieniem art. 5 Ustawy z dnia 7 lipca 1994 r. Prawo Budowlane (Dz. U. z 2006 r. Nr 156, poz. 1118) oraz przepisów szczególnych. W tym pojęciu zawierają się również przepisy wykonawcze do tej ustawy.

Zgodnie z § 12 Rozporządzenia Ministra Infrastruktury z dnia 12 kwietnia 2002 r. w sprawie warunków technicznych, jakim powinny odpowiadać budynki i ich usytuowanie (Dz. U. z 2002 r. Nr 15,

Za zgodność z oryginałem

mgr inż. Andrzej Miazek

poz. 690 z późn. zmianami) oraz w oparciu o przepisy w zakresie ochrony środowiska - istnieje możliwość lokalizacji przedmiotowej inwestycji na terenie wskazanym przez Inwestora. Spełnienie tych wymogów podlega badaniu w postępowaniu o wydanie decyzji pozwolenia na budowę.

Analizę warunków i zasad zagospodarowania terenu oraz jego zabudowy, wynikających z przepisów odrębnych oraz analizę stanu faktycznego i prawnego terenu, na którym przewiduje się realizację inwestycji (art. 53 ust. 3 ustawy o planowaniu i zagospodarowaniu przestrzennym) przeprowadzono w oparciu o następujące materiały: wniosek inwestora wraz z mapą w skali 1:1000 obejmującą wnioskowany teren, mapa ewidencji gruntów w skali 1:5000, mapy glebowo-rolnicze w skali 1:5000, miejscowy plan zagospodarowania przestrzennego gminy Wielgie - który utracił ważność z końcem 2002r., Studium uwarunkowań i kierunków zagospodarowania przestrzennego gminy Wielgie, wizja terenu.

Projektowana inwestycja polegająca na budowie sieci wodociągowej w miejscowości Czarne na działkach o nr ewidencyjnych 94/3, 95/4, 95/3, 96, 93, gm. Wielgie nie będzie uciążliwa dla środowiska oraz dla dalszych nieruchomości sąsiednich o funkcji mieszkaniowej. Stąd realizacja zamierzenia nie będzie miała negatywnego wpływu na kształtowanie ładu przestrzennego.

Planowane przedsięwzięcie położone jest poza obszarami górnictwami, terenami zagrożonymi osuwania się mas ziemnych oraz poza terenami narażonymi na niebezpieczeństwo powodzi.

Z uwagi na powyższe uznano, że planowana inwestycja nie zakłóci wymagań ładu przestrzennego i spełnia warunki zgodnie z przepisami Ustawy z dnia 27 marca 2003 r. o planowaniu i zagospodarowaniu przestrzennym (Dz. U. z 2003r. Nr 80, poz. 717 z późn. zmianami).

UZGODNIENIA

Teren, na którym ma być realizowana inwestycja w dotychczas obowiązującym miejscowym planie zagospodarowania przestrzennego gminy Wielgie był przeznaczony na inwestycje celu publicznego o znaczeniu lokalnym, w związku z tym nie zachodzi potrzeba uzgodnień o których mowa w art. 39 ust. 3 pkt 3 i art. 48 oraz art. 53 ust. 4 pkt. 10 ustawy o planowaniu i zagospodarowaniu przestrzennym tj. w zakresie zadań rządowych lub samorządowych.

Zgodnie z art. 53 ust.4 pkt 6 ustawy o planowaniu i zagospodarowaniu przestrzennym wydanie decyzji o warunkach zabudowy poprzedzone zostało Uzgodnieniem ze Starostą Lipnowskim – Postanowienie z dnia 27.09.2012 r. Nr GG.6622.3.271.2012


Zgodnie z art. 53 ust.4 pkt 6 ustawy o planowaniu i zagospodarowaniu przestrzennym wydanie decyzji o warunkach zabudowy poprzedzone zostało Uzgodnieniem z Kujawsko-Pomorskim Zarządem Melioracji i Urządzeń Wodnych – Postanowienie z dnia 28.09.2012 r. Nr TEK 7323/BTL/0559/2012

Biorąc powyższe pod uwagę orzeczono ustalić warunki zabudowy dla zamierzonej inwestycji.

POUCZENIE

Udzielona decyzja nie rodzi praw do terenu oraz nie narusza prawa własności i uprawnień osób trzecich. Wnioskodawcy, który nie uzyskał prawa do terenu, nie przysługuje roszczenie o zwrot nakładów poniesionych w związku z otrzymaną decyzją (art. 63 ust. 2 i 4 ustawy z dnia 27 marca 2003 r. o planowaniu i zagospodarowaniu przestrzennym).

Od niniejszej decyzji służy odwołanie do Samorządowego Kolegium Odwoławczego za pośrednictwem Wójta Gminy Wielgie w terminie 14 dni od daty jej doręczenia



WÓJTA
mgr Tadeusz Wlewitowski

Załączniki:

.Mapowy nr 1;

Otrzymują:

- Gmina Wielgie
- Strony postępowania wg akt sprawy
- a/a

Do wiadomości :

Starostwo Powiatowe w Lipnie

Marszałek Województwa Kujawsko – Pomorskiego

NINIEJSZA DECYZJA
JEST OSTATECZNA

Data 22.10.2012

Za zgodność z oryginałem

mgr inż. Andrzej Miazek

mgr Tadeusz Wlewitowski
Uprawnienia budowlane do projektowania bez ograniczeń w specjalności instalacji inżynierskiej i instalacji elektryczno-kanalizacyjnych nr 004-N-73/RZ-0/86/04 WK Kujawsko-Pomorski

URZĄD GMINY
w Wielgim
87-603 WIELGIE
ul. Starowiejska 8
woj. kujawsko-pomorska
tel./fax (054) 289-77-95
GSR.6853.82.2012.SS

STAROSTWO POWIATOWE
w LIPNIE
ul. Sierakowskiego 10B
87-600 Lipno
(14)

Wielgie, dnia 14.09.2012 r.

Gmina Wielgie
ul. Starowiejska 8
87-603 Wielgie

Warunki przyłączenia do sieci wodociągowej

W odpowiedzi na wniosek z dnia 12.09.2012 r. wyrażam zgodę na włączenie projektowanej sieci wodociągowej do istniejącej sieci wodociągowej w miejscowości:

1. Czarne - rura PVC fi 110, włączenie na działce nr 94/3,

Projekt powinien zawierać:

- niniejsze warunki techniczne,
- zgodę osób trzecich dotycząca prowadzenia urządzeń wod-kan. po terenie nie będącym własnością wnioskodawcy,
- opis techniczny,
- plan sytuacyjny w 1:1000 lub 1:500 opracowany przez służby geodezyjne dla celów projektowych lub mapę sytuacyjno-wysokościową z naniesieniem projektowanego podłączenia,
- przekrój 1:100/100 lub 1:100/500 z uwzględnieniem urządzeń podziemnych istniejących i projektowanych,
- schemat montażu przyłącza wodociągowego,
- zestawienie materiałów.

Niniejsze warunki techniczne ważne są przez okres dwóch lat od daty uzgodnienia .


Opracowany projekt w dwóch egzemplarzach podlega uzgodnieniu w Zespole Uzgadniania Dokumentacji Projektowej lub zgłoszeniu w Wydziale Architektury Starostwa Powiatowego w Lipnie .

Odbioru technicznego podłączenia wod-kan dokonują służby Gminny Konserwator sieci wod-kan. Należy zachować normatywne odległości projektowanego przyłącza do istniejącego uzbrojenia naziemnego i podziemnego w terenie.

Budowę sieci wodociągowej , należy , należy prowadzić zgodnie ze wszelkimi wymogami „Prawa Budowlanego” oraz przepisami technicznymi obowiązującymi w tym zakresie.

Otrzymują:

1. Adresat
2. a/a

W Z A T

mgr Tadeusz Wiewiórski

Za zgodność z oryginałem

mgr inż. Andrzej Młazek

Pracownia budowlana do projektowania bez ograniczeń
z specjalności instalacyjno-inżynierskiej
zakresie sieci i instalacji wodociągowo-kanalizacyjnych
nr U.A.-V-7042-S/35/04 WK
14.10.2011 15:34:01

STAROSTWO POWIATOWE
w LIPNIE
ul. Sierakowskiego 10 B
87 - 600 Lipno
(9)

OPINIA NR GG.6630.372.2012
dotycząca uzgodnienia dokumentacji projektowej

Przedmiot uzgodnienia : **lokalizacja sieci wodociągowej.**

Dla : " E K O - B U D "
Agnieszka Żołędowska
Adres : 87-800 Włocławek, ul. Ziółowa 1 A

Inwestor : **Gmina Wielgie**
Adres : **87-603 Wielgie, ul. Starowiejska 8**

Na zlecenie z dnia : **2012-10-03**
Data wpływu zlecenia do Zespołu : **2012-10-05**

Powiatowy Zespół Uzgadniania Dokumentacji Projektowej **uzgadnia** lokalizację obiektu położonego :

Gmina : **WIELGIE** Obręb ewidencyjny : **CZARNE**

Działka ewidencyjna numer : **94/3, 93, 95/4, 95/3, 96;**

Na podstawie art. 28 ust. 1 Ustawy z dnia 17 maja 1989 roku Prawo geodezyjne i kartograficzne (tekst jednolity Dz.U. z 2010 roku Nr 193, poz. 1287 z późniejszymi zmianami) oraz § 8-16 Rozporządzenia Ministra Rozwoju Regionalnego i Budownictwa z dnia 2 kwietnia 2001 roku W sprawie geodezyjnej ewidencji sieci uzbrojenia terenu oraz zespołów uzgadniania dokumentacji projektowej (Dz.U. z 2001 roku Nr 38, poz. 455), Rozporządzenia Ministra Infrastruktury z dnia 19 lutego 2004 roku W sprawie wysokości opłat za czynności geodezyjne i kartograficzne oraz udzielanie informacji, a także za wykonywanie wyrysów i wypisów z operatu ewidencyjnego (Dz.U. z 2004 roku Nr 37, poz. 333) oraz pisma Kujawsko-Pomorskiego Wojewódzkiego Inspektora Nadzoru Geodezyjnego i Kartograficznego z dnia 29 października 2010 roku nr WSPN.I.0713-19/10.

**UZGODNIENIE JEST WAŻNE TRZY LATA OD DATY UZGODNIENIA
WRAZ Z ZAŁĄCZNIKIEM MAPOWYM
W SKALI 1: 1000**

Numer godła arkusza mapy : **6.186.31.23.1, 6.186.31.23.2;**

Uzgodnienie traci ważność w przypadku określonym w §13 ust.2 wyżej wymienionego Rozporządzenia, gdy inwestor albo organy administracji architektoniczno-budowlanej lub nadzoru budowlanego powiadomią zespół o utracie ważności, zmianie lub uchyleniu decyzji o warunkach zabudowy, zatwierdzeniu projektu budowlanego oraz pozwoleniu na budowę.

1

Za zgodność z oryginałem

mjr inż. Andrzej Miłazek

Uprawnienia budowlane do projektowania bez ograniczeń
w specjalności instalacyjno-inżynierskiej
w zakresie sieci i instalacji wodociągowo-kanalizacyjnych
nr UG.V.7812.4182.144

Uwagi i zalecenia:

1. Obiekty budowlane wymagające pozwolenia na budowę podlegają geodezyjnemu wyznaczeniu w terenie, a po ich wybudowaniu - geodezyjnej inwentaryzacji powykonawczej, obejmującej ich położenie na gruncie zgodnie z art. 27 Ustawy z dnia 17 maja 1989 roku Prawo geodezyjne i kartograficzne (tekst jednolity Dz.U. z 2010 roku Nr 193, poz. 1287 z późniejszymi zmianami).
2. Inwestor i wykonawca robót winien prowadzić roboty w sposób wykluczający możliwość powstania awarii lub uszkodzeń sieci oraz armatury branzowej. W trakcie budowy należy bezwzględnie zachować i respektować wymagane normy branżowe. **W przypadku skrzyżowań z istniejącymi urządzeniami podziemnymi, należy odkryć przewody istniejące bez użycia sprzętu zmechanizowanego.**
3. **Wszelkie prace należy wykonywać pod nadzorem przedstawiciela właściwej instytucji branżowej :**
 - ➔ Administratora sieci wod.-kan.;
 - ➔ Administratora sieci energetycznej, ENERGA - OPERATOR S.A. Oddział w Toruniu Rejon Dystrybucji Rypin - prace należy wykonać zgodnie z Polskimi Normami;
 - ➔ Administratora sieci telekomunikacyjnej, Telekomunikacji Polskiej S.A. w Bydgoszczy - prace należy wykonać według uzgodnienia z dnia 05.10.2012 roku nr TOTTNSBU/U5/372/2012 :
Przedłożony projekt uzgadnia się na następujących warunkach :
 - 1) istniejącą sieć telekomunikacyjną podziemną / napowietrzną - własność Telekomunikacji Polskiej S.A., Pion Technicznej Obsługi Klienta zaznaczono na mapie symbolem (TP);
 - 2) zastrzegamy możliwość wystąpienia w terenie urządzeń i kabli niezainwentaryzowanych, wyłączonych z eksploatacji. Powyższy fakt należy niezwłocznie zgłosić do Dysponenta Uszkodzeniowego tel. 091 423 33 72 czynny całą dobę, w celu ustalenia użytkownika i trybu postępowania z tym uzbrojeniem;
 - 3) ustala się 2- metrową strefę ochronną z każdej strony naszych urządzeń. W strefie ochronnej prace należy prowadzić ręcznie. Szczegółowy przebieg i usytuowanie urządzeń w terenie należy ustalić na podstawie przekopów kontrolnych;
 - 4) wykonawca z 5-dniowym wyprzedzeniem, pisemnie powiadomi Telekomunikację Polską S.A. Pion Technicznej Obsługi Klienta, Dział Zarządzania Zasobami Sieci, 85-667 Bydgoszcz, ul. Chodkiewicza 61, faks 052 375 93 16, o zamiarze rozpoczęcia prac, celem protokółarnego przekazania placu budowy (sieć TP, miejsca kolizyjne), podając numer wydanych Wytycznych Technicznych. W przypadku, gdy Wytyczne Techniczne nie były wydane, należy powołać się na numer powyższego Uzgodnienia;
 - 5) przy prowadzeniu prac w razie odkrycia urządzeń telekomunikacyjnych należy je zabezpieczyć przed uszkodzeniem i osiadaniami ziemi. Skrzyżowania i zbliżenia należy wykonać zgodnie z obowiązującymi normami, a przed zasypaniem zgłosić do odbioru;
 - 6) Telekomunikacja Polska S.A., Pion Technicznej Obsługi Klienta informuje, że nie będzie ponosił kosztów przebudowy i poziomowania swoich urządzeń w przypadku zmiany rzędnych wysokości terenu w wyniku realizacji projektu;
 - 7) Telekomunikacja Polska S.A., Pion Technicznej Obsługi Klienta zobowiązuje Inwestora i Wykonawcę robót do prowadzenia prac w sposób wykluczający możliwość uszkodzenia naszych urządzeń i powstania awarii sieci telekomunikacyjnej oraz pokrycia wszelkich kosztów związanych z ewentualnym powstaniem awarii sieci telekomunikacyjnej na skutek prowadzenia tych prac;
 - 8) uzgodnienie jest ważne przez okres 24 miesięcy od daty wydania;
 - 9) niniejsze uzgodnienie jest niezbędnym załącznikiem do projektu;

UWAGA : W miejscach zbliżeń i skrzyżowań z siecią TP S.A. kable ziemne zabezpieczyć rurami dwudzielnymi typu A 110-Ps.

Za zgodność z oryginałem²
mgr inż. Andrzej Młazek

Uprawnienia budowlane do projektowania bez ograniczeń
w specjalności instalacyjno-inżynierskiej
w zakresie sieci i instalacji wodociągowo-kanalizacyjnych
nr 1 554-7342-5/00/04 WB
01.05.2011.0001.0001

→ Zarządcy drogi - prace należy wykonać zgodnie z pismem Wójta Gminy Wielgie :
● z dnia 12.09.2012 roku Nr GSR.7230.1.63.2012.SS;
● z dnia 04.10.2012 roku Nr GSR.7230.1.74.2012.SS.

4. Uzgodnienie lokalizacji warunkuje zatwierdzenie projektu budowlanego i wydanie pozwolenia na budowę przez STAROSTWO POWIATOWE W LIPNIE - *Wydział Architektury i Budownictwa*, natomiast nie rozstrzyga rozwiązań urbanistyczno – architektonicznych oraz technicznych projektu.
5. W razie niezgodności realizacji sieci uzbrojenia terenu z uzgodnionym projektem inwestor zobowiązany jest przedłożyć mapę z wynikami pomiarów powykonawczych właściwemu organowi administracji architektoniczno – budowlanej.
6. Nie przestrzeganie uwag i zaleceń PZUDP podlega sankcjom wynikającym z art. 48 ust. 1 pkt. 6 Ustawy z dnia 17 maja 1989 roku Prawo geodezyjne i kartograficzne (tekst jednolity Dz.U. z 2010 roku Nr 193, poz. 1287 z późniejszymi zmianami).

Z up. STAROSTY

mgr inż. Piotr Cieślakiewicz
Kierownik Powiatowego Ośrodka Dokumentacji
Geodezyjnej i Kartograficznej w Lipnie

Otrzymują :

1. Zleceniodawca - 4 egz. projektu zagospodarowania terenu
2. PZUD a/a - 1 egz. projektu zagospodarowania terenu

Za zgodność z oryginałem

mgr inż. Andrzej Wlatazek

Uprawnienia budowlane do projektowania bez ograniczeń
w specjalności instalacyjnej inżynierskiej
w zakresie sieci i instalacji wodociągowo-kanalizacyjnych
nr U.A. 14-7342-5/05/04 WK
12.05.2007/1094401

URZĄD GMINY
w Wielgim
87-603 WIELGIE
ul. Starowiejska 8
woj. kujawsko - pomorskie
tel./fax (054) 289 - 77 - 95

STAROSTWO POWIATOWE
w LIPNIE
ul. Sierakowskiego 10B
87-600 Lipno
(14)

Wielgie, dnia 04.10.2012 r.

GSR.7230.1.74.2012.SS

Gmina Wielgie
ul. Starowiejska 8
87 – 603 Wielgie

W odpowiedzi na złożony wniosek w sprawie wyrażenia zgody na umieszczenie sieci wodociągowej w działce o nr ewidencyjnym 95/4 w miejscowości Czarne Urząd Gminy w Wielgim wyraża zgodę na proponowane rozwiązanie projektowe.

WÓJT
mgr *Tadeusz Wiewiórski*

Otrzymują:

1. Adresat
2. a/a

Za zgodność z oryginałem

mgr inż. Andrzej Milazek

Uprawnienia budowlane do projektowania bez ograniczeń
w specjalności instalacji inżynierskiej
w zakresie sieci i instalacji wodociągowo-kanalizacyjnych
nr 114-N-7342-5/15/04 WK
010487/1594/01

URZĄD GMINY
w Wielgim
87-603 WIELGIE
ul. Starowiejska 8
woj. kujawsko - pomorskie
tel./fax (054) 289 - 77 - 95
GSR.7230.1.63.2012.SS

Wielgie, dnia 12.09.2012 r.

Gmina Wielgie
ul. Starowiejska 8
87 - 603 Wielgie

W odpowiedzi na złożony wniosek w sprawie wyrażenia zgody na umieszczenie sieci wodociągowej w działce o nr ewidencyjnym **93 w miejscowości Czarne** Urząd Gminy w Wielgim wyraża zgodę na proponowane rozwiązanie projektowe.

WOJ T

mgr *Tadeusz Wiewiórska*

Za zgodność z oryginałem

Otrzymują:

1. Adresat
2. a/a

mgr inż. Andrzej Kłazek

Uprawnienia budowlane do projektowania bez ograniczeń
w specjalności instalacyjno-technicznej
w zakresie sieci i instalacji wodociągowo-sanitacyjnych
nr UA-V-7142-5/00/04 WK
12.09.2012 r.

Województwo : kujawsko-pomorskie
Powiat : lipnowski
Jednostka ewidencyjna : WIELGIE

Skrócony wypis ze skorowidza działek
z dnia:2012-08-08

lp.	NrOb	Nr działki	Ark.	Księga wiecz jedn.rej	Ch Udział	właściciel / władający	pow. [ha]
1	4	94/3	1	KW 9687	G.106 WŁ 1/1	ŁUKASZ MARIUSZ CHOJNACKI Rodzice: STANISŁAW, GRAŻYNA CZARNE 63; 87-603 WIELGIE;	5.8000
2	4	95/4	1		G.90 WŁ 1/1 ZA 1/1	SKARB PAŃSTWA GMINA WIELGIE STAROWIEJSKA; 87-603 WIELGIE;	0.10
3	4	93	1		G.90 WŁ 1/1 ZA 1/1	SKARB PAŃSTWA GMINA WIELGIE STAROWIEJSKA; 87-603 WIELGIE;	0.08
4	4	96	1		G.73 WŁ 1/1	STANISŁAW SKRZYŃSKI	7.91

z b. zqm. 24/15/2012

Sporządził : Krystyna Góreczna

Z US. STAROSTY

mgr inż. Piotr Ciełkiewicz
wzrostek Powiatowego Ośrodka Dokumentacji
Ewidencyjnej i Kartograficznej w Lipnie

Za zgodność z oryginałem

mgr inż. Andrzej Miazek

Pracownia nielocalna do otworów i wykopów bez ograniczeń
w specjalności instalacyjno-inżynierskiej
w zakresie sieci i instalacji wodno-ściekowej-kanalizacyjnych
ul. Lipowa 73/42-5 87-604 Wlk
tel. 51 73 42 5 05/04 Wlk
tel. 51 73 42 5 04/04 Wlk

Województwo : kujawsko-pomorskie

Powiat : lipnowski

Jednostka ewidencyjna : WIELGIE

STAROSTWO POWIATOWE
w LIPNIE
ul. Sierakowskiego 10 B
87 - 600 Lipno

Skrócony wypis ze skorowidza działek

z dnia:2012-11-08

lp.	NrOb	Nr działki	Ark.	Księga wiecz	jedn.rej	Ch Udział	właściciel / władający	pow. [ha]
1	4	95/3	1		G.73	WŁ 1/1	STANISŁAW SKRZYŃSKI	3.70

Sporządził : Martena Mikołajczyk

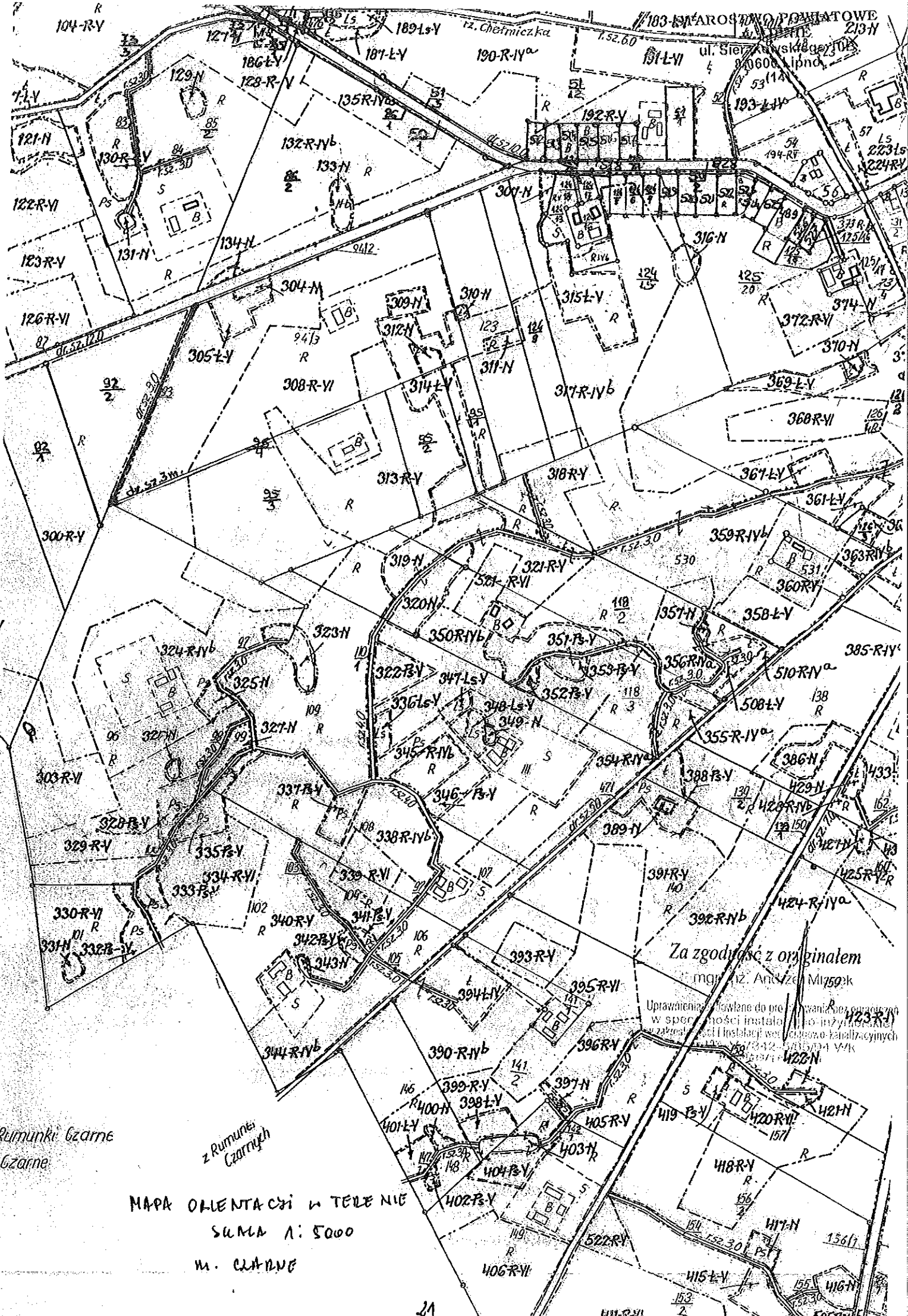
z up. STAROSTY
Inspektor ds. Ewidencji
Gruntów i Budynków

Krzysztof Górecki
Krzysztof Górecki

Za zgodność z oryginałem

inż. Andrzej Miłazek

Uprawnienia budowlane do projektu i wykonania bez ograniczeń
w specjalności instalacji inżynierskiej
w zakresie sieci i instalacji wodno-kanalizacyjnych
nr upraw. 7342-0/06/04 W/1
2006-06-06



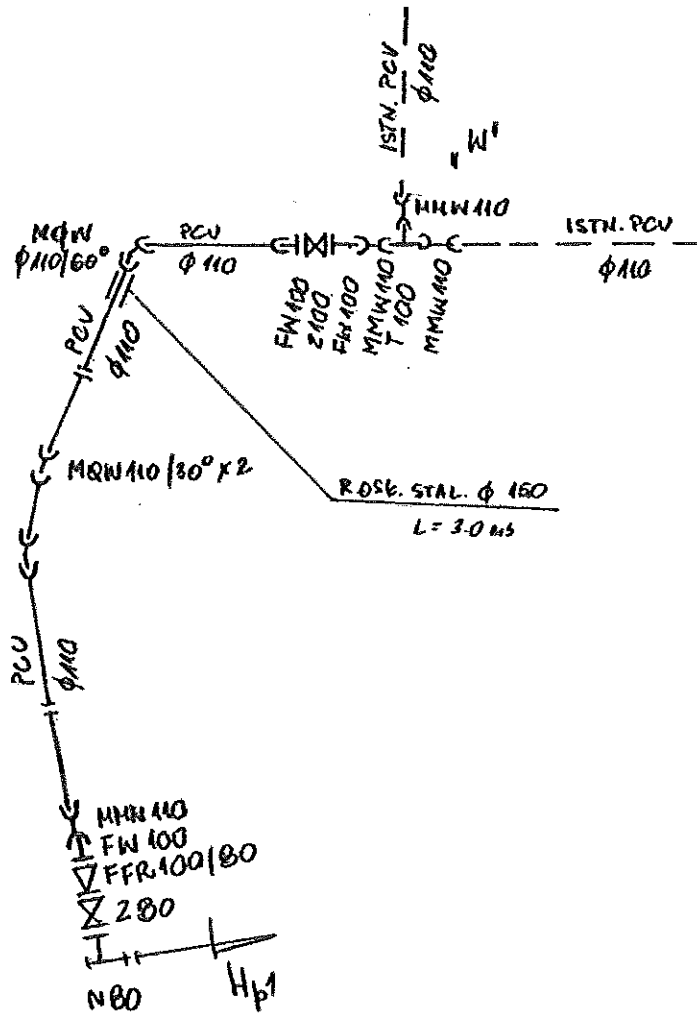
• Rumunki Czarne
 1. Czarne

z Rumunki Czarnych

MAPA ORIENTACJI W TERENIE
 SUMA A: 5000
 M. CZARNE

Za zgodność z oryginałem
 mgr inż. Andrzej Miłgowski

Uprawnienia powołane do projektu i wykonania
 w sprawie możliwości instalacji i użytkowania
 w zabudowlanych instalacjach wodociągów i kanalizacji
 1342/2004 WK
 1342/2004 WK



Obiekt	Sieć wodociągowa Czarne gm. Wielgie		Rys. 2
Tytuł rysunku	Schemat sieci wodociągowej imię i nazwisko		Ark. 1
Projektant	ANDRZEJ MIAZEK	data	podpis
	UA-V-7342-5/85/94 WK	XI.2012	

Włocławek dnia 29.12.1994 r.

URZĄD WOJEWÓDZKI
we Włocławku

(nazwa i adres terenowego organu
administracji państwowej)

Nr UA-V-7342-5/85/94 WK

DECYZJA

Na podstawie § 13 ust. 1 pkt 4 lit. a i b
Terenowej Ochrony Środowiska z dnia 20 lutego 1975 r. w sprawie
samodzielnych funkcji technicznych w budownictwie (Dz. U. Nr 8
poz. 46 / 75 stwierdza się, że

Obywatel ANDRZEJ MIAZEK
(wymień imię - imiona i nazwisko)

Magister inżynier inżynierii środowiska, -

(wymień tytuł naukowy)
urodzony dnia 21.06.1947 r. w Górach

posiada przygotowanie zawodowe, upoważniające do wykonywania samo-
dzielnej funkcji projektanta,

instalacyjno-inżynierskiej w zakresie
w specjalności sieci wodociągowej-kanalizacyjnych oraz
instalacji wodociągowej-kanalizacyjnych.


Obywatel ANDRZEJ MIAZEK
(imię - imiona i nazwisko)

jest upoważniony do *):

1. Sporządzania projektów sieci wodociągowych
i kanalizacyjnych uzbrojenia terenu.
2. Sporządzania projektów instalacji wodociągo-
wych i kanalizacyjnych.

Otrzymuje:

1. Pan
Andrzej Miazek
ul. Parkowa 37
87-807 Włocławek
2. V a/a



pieczęć urzędowa

Z up. Wojewody


mgr inż. Andrzej Miazek
iplos z bodzeń imienia, naz-
wiska i Stanowiska służbowego
Urbanisty, architektury

*) określić zakres prawa wykonywania samodzielnej funkcji technicznej w budownictwie, odpowiadający od-
powiednio do rodzaju funkcji i specjalności tech. budowlanej z przepisów § 1 ust. 5, § 2 ust. 2, § 4 ust. 1 i 2,
§ 5 ust. 2, § 6, § 7, § 8 i § 13, ust. 1 rozporządzenia

Za zgodność z oryginałem

mgr inż. Andrzej Miazek

Uprawnienia budowlane do projektowania, bez ograniczeń
w specjalności instalacyjno-inżynierskiej
w zakresie sieci i instalacji wodociągowej-kanalizacyjnych
nr UA-V-7342-5/85/94 WK
1994/23/15R4/01



Bydgoszcz 2011-12-14

(miejsowość, data)

Zaświadczenie

Pan/Pani **MIAZEK ANDRZEJ**

miejsce zamieszkania

87-800 WŁOCŁAWEK

UL. PARKOWA 37

jest członkiem Kujawsko-Pomorskiej

Okręgowej Izby Inżynierów Budownictwa

o numerze ewidencyjnym

KUP/IS/1584/01

i posiada wymagane ubezpieczenia od odpowiedzialności

cywilnej.

Niniejsze zaświadczenie jest ważne od dnia

2012-01-01

do dnia

2012-12-31

KUJAWSKO-POMORSKA OKRĘGOWA
IZBA INŻYNIERÓW BUDOWNICTWA
w BYDGOSZCZY
85-030 BYDGOSZCZ, ul. B. Rumińskiego 6
tel. 052 366 70 50 - fax 052 366 70 59

PRZEWODNICZĄCY
Rady Okręgowej Izby
prof. dr hab. inż. Adam Podhórecki
(pieczęć i podpis przewodniczącego)

Za zgodność z oryginałem

mgr inż. Andrzej Miazek

Uprawnienia potwierdzone do wykonania bez ograniczeń
w specjalności inżynierskiej inżynierskiej
w zakresie inżynierskiej inżynierskiej inżynierskiej
nr UA-W. 7342-B/05/04 W/In
12.12.2011

OŚWIADCZENIE

Ja niżej podpisany projektant Andrzej Miazek oświadczam, że projekt budowlany: **Sieci wodociągowej zlokalizowanej w m. Czarne Dz.nr: 94/3,95/4,95/3,96,93** został sporządzony z godnie z obowiązującymi przepisami oraz zasadami wiedzy technicznej.

Projektant

mgr inż. Andrzej Miazek
Uprawnienia budowlane do projektowania bez ograniczeń
w specjalności: Instalacje inżynierskiej
w zakresie sieci i instalacji wodociągowo-kanalizacyjnych
nr UA-V-7342-S/06/04 WK
13.10.1971 (1994/01)

- wymóg art.20 ust.4 Ustawy z dnia 7 lipca 1994r-Prawo Budowlane

(dz.U.2003.207.2016 ze zmianami)

ZAŚWIADCZENIE

Stosownie do art. 22 ustawy z dnia 20 czerwca 2002r. o bezpośrednim wyborze wójta, burmistrza i prezydenta miasta (Dz. U. Nr 113, poz. 984 z późn. zm.) Gminna Komisja Wyborcza w Wielgim stwierdza, że w wyborach, które odbyły się dnia 21 listopada 2010r. Pan **WIEWIÓRSKI Tadeusz**

wybrany został
Wójtem Gminy Wielgie



Przewodniczący
Gminnej Komisji Wyborczej

Podp. Kuliżewski
.....
(imię - imiona i nazwisko podpis)

GMINA WIELGIE
ul. Starowiejska 8
87-603 Wielgie
woj. kujawsko-pomorskie
tel. (54) 64 789 73 80
NIP: 968-032-68 01 REGON 91088863

Za zgodność z oryginałem
Wielgie, dnia 03 11 : 2010
Kierownik Referatu Rozwoju Gminy
mgr inż. Jan Wadoń

Za zgodność z oryginałem

mgr inż. Andrzej Miazek

Uprawnienia budowlane do projektowania bez ograniczeń
w szczególności instalacji inżynierskiej
w zakresie sieci i instalacji wodociągowo-sanitacyjnych
nr 176/2007/3-12-0035/04 Wk
90 224 74 88 4 01

**OŚWIADCZENIE O POSIADANYM PRAWIE DO DYSPONOWANIA
NIERUCHOMOŚCIĄ NA CELE BUDOWLANE**

Ja, niżej podpisany **mgr Tadeusz Wiewiórski - Wójt Gminy Wielgie**
legitymujący się dowodem osobistym nr **ADF337238** wydanym przez **Wójta Gminy Wielgie**
urodzony **30.01.1950** w **Płonczynku**
zamieszkały **ul. Ogrodowa 43/5, 87-603 Wielgie**

po zapoznaniu się z przepisami ustawy z dnia 7 lipca 1994 r. – Prawo budowlane (Dz. U.
z 2000 r. Nr 106, poz. 1126, z późn. zm.) zgodnie z art. 32 ust. 4 pkt. 2 tej ustawy

oświadczam, że posiadam prawo do dysponowania nieruchomością oznaczoną w ewidencji
gruntów i budynków jako działka nr wg wykazu w obrębie ewidencyjnym **Wielgie**
w jednostce ewidencyjnej **Czarne** na cele budowlane, wynikające z tytułu :

1. własności **dz.nr.95/4,95/3**
2. współwłasności
oraz zgodę wszystkich współwłaścicieli na wykonywanie robót budowlanych objętych
wnioskiem o pozwolenie na budowę z dnia
3. użytkowania wieczystego
4. trwałego zarządu¹
5. ograniczonego prawa rzeczowego¹
6. stosunku zobowiązaniowego, przewidującego uprawnienie do wykonywania robót
i obiektów budowlanych¹ – **wypisy z rejestru gruntów załączone do dokumentacji,
zgody właścicieli w zestawieniu**
wynikające z następujących dokumentów² potwierdzających powyższe prawo do
dysponowania nieruchomością na cele budowlane - **oświadczenie**
7.

Oświadczam, że posiadam pełnomocnictwo z dnia do reprezentowania osoby prawnej
Gminy Wielgie upoważniające mnie do złożenia oświadczenia o posiadanym prawie do
dysponowania nieruchomością na cele budowlane w imieniu osoby prawnej. Pełnomocnictwo
przedstawiam w załączeniu.

Świadomy odpowiedzialności karnej za podanie w niniejszym oświadczeniu nieprawdy
zgodnie z art.233 Kodeksu karnego, potwierdzam własnoręcznym podpisem prawdziwość
danych, zamieszczonych powyżej.

..... **Wielgie 12.11.2020**
(miejscość i data)

W O J T
.....
mgr Tadeusz Wiewiórski
(podpis i pieczęć)

¹ należy wskazać właściciela nieruchomości

² należy wskazać dokument, z którego wynika tytuł do dysponowania nieruchomością na cele budowlane

Wielgie, dnia 02.11.2012

GMINA WIELGIE
ul. Sierakowska 6, 87-600 Wielgie
woj. kujawsko-pomorskie
tel. / fax 54-265-73-80
NIP:466-082-88-01 REGON:14099580

Załącznik do oświadczenia o posiadanych prawach do dysponowania nieruchomością na cele budowlane
Budowa sieci wodociągowej w miejscowości Czarne, gmina Wielgie

Nr	Gmina	Obręb	Nr dz.	Właściciel	Adres	Uwagi	Data podpisania Oświadczenia
1.	Wielgie	Czarne	94/3	Łukasz Chojnacki	Czarne 63,87-603 Wielgie		04.09.2012r
2.	Wielgie	Czarne	95/4	Skarb Państwa	Gmina Wielgie, ul. Starowiejska 8 87-603 Wielgie		04.10.2012r
3.	Wielgie	Czarne	95/3	Stanisław Skrzyński	Czarne 64,87-603 Wielgie		05.09.2012r
4.	Wielgie	Czarne	96	Stanisław Skrzyński	Czarne 64,87-603 Wielgie		05.09.2012r
5.	Wielgie	Czarne	93	Skarb Państwa	Gmina Wielgie, ul. Starowiejska 8 87-603 Wielgie		12.09.2012r

W O J
mgr Tomasz Nowicki

MAPA DO CELÓW PROJEKTOWYCH

Skala 1:1000

województwo kujawsko-pomorskie
powiat lipnowski
gmina Wielgie - 040809_2
obręb: Czarne - 04

dz. nr 96
sekcja 6.186.3.123.1.23.2
KRS 002-35/2012
Układ współrzędnych 2000
Poziom odniesienie: Krajowa 80

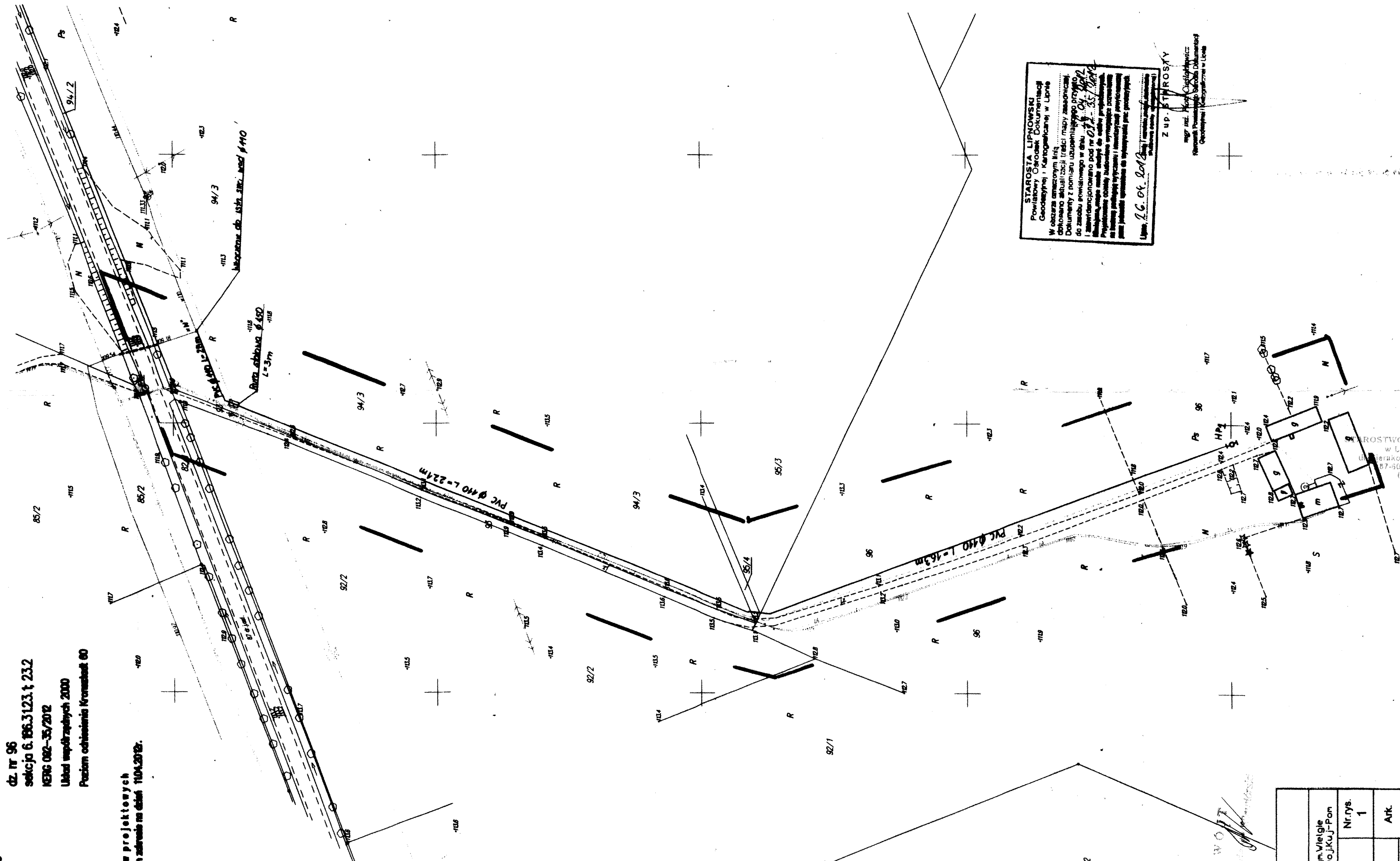
Mapa do celów projektowych
Mapa służąca w oznaczonym zakresie na dzień 11.04.2012r.

Ma przeprowadzono badania oblatuacji granicami

Lipno, dnia 11.04.2012 r.
wykonawca:

URZĄD GEODEZYJNY
Zakład Geodezji i Kartografii
ul. T. Kościuszki 27, 63-400 Lipno
tel. 14 64 44 44 44, fax 14 64 44 44 44
e-mail: 14.64.44.44@poczta.onet.pl, 14.64.44.44@poczta.onet.pl

GEODEZJA URZĘDOWA
Zakład Geodezji i Kartografii



WÓJT GMINY WIELGIE

Załącznik nr 1
do decyzji o lokalizacji inwestycji celu
publicznego
znajdującej się w miejscowości Czarne, ul. Starowiejska 8
z dnia 04.04.2012 r.

Legenda

Linie rozgraniczające teren inwestycji

Sporządziła:

Mgr M. Sobolewski

Upr. Urbanist.-Arch. Nr 13/OKK/2003

POIU Gdańsk Nr 172/2003

EKD-BUD Agnieszka Żołędowska 87-800 Włocławek ul. Żołtowa 1a		Nr.Dys. 1	
Zleciłodawca:	Gmina Wielgie woj.kuj-pom	Ark. 1	
Objekt	Sieć wodociągowa w miejscowości Czarne gm. Wielgie	data VIII.2012	
Nazwa	Plan zagospodarowania terenu	imię i nazwisko Andrzej Miazek	
Projektant	UAN-V-7342-5/85/94 WK	podpis	

STAROSTA LIPNOWSKI
Powiatowy Ośrodek Dokumentacji
Geodezyjnej i Kartograficznej w Lipnie
W obszarze oznaczonym linią
dokonano aktualizacji (tj. redacji) mapy zasadniczej
dokumenty z pomiaru uzupełniającego przytoczonego
do zasobu powiatowego w dniu 04.04.2012 r.
i zaktualizowano pod nr 073-35/2012
Przebieg linii wodociągowej w miejscowości Czarne
nie jest objęty niniejszym projektem
nie jest objęty niniejszym projektem

Lipno, 11.04.2012 r.

Z up. STAROSZY

mgr inż. Andrzej Miazek

Kartograficzny i Geodezyjny

Geodezji i Kartografii w Lipnie

URZĄD STAROSTY POWIATOWEGO
w LIPNIE
ul. Starakowskiej 10B
87-600 Lipno
(14)

MAPA DO CELÓW PROJEKTOWYCH

Skala 1:1000

województwo kujawsko-pomorskie
powiat lipnowski
gmina Wielgie - 040809_2
obręb: Czarne - 04

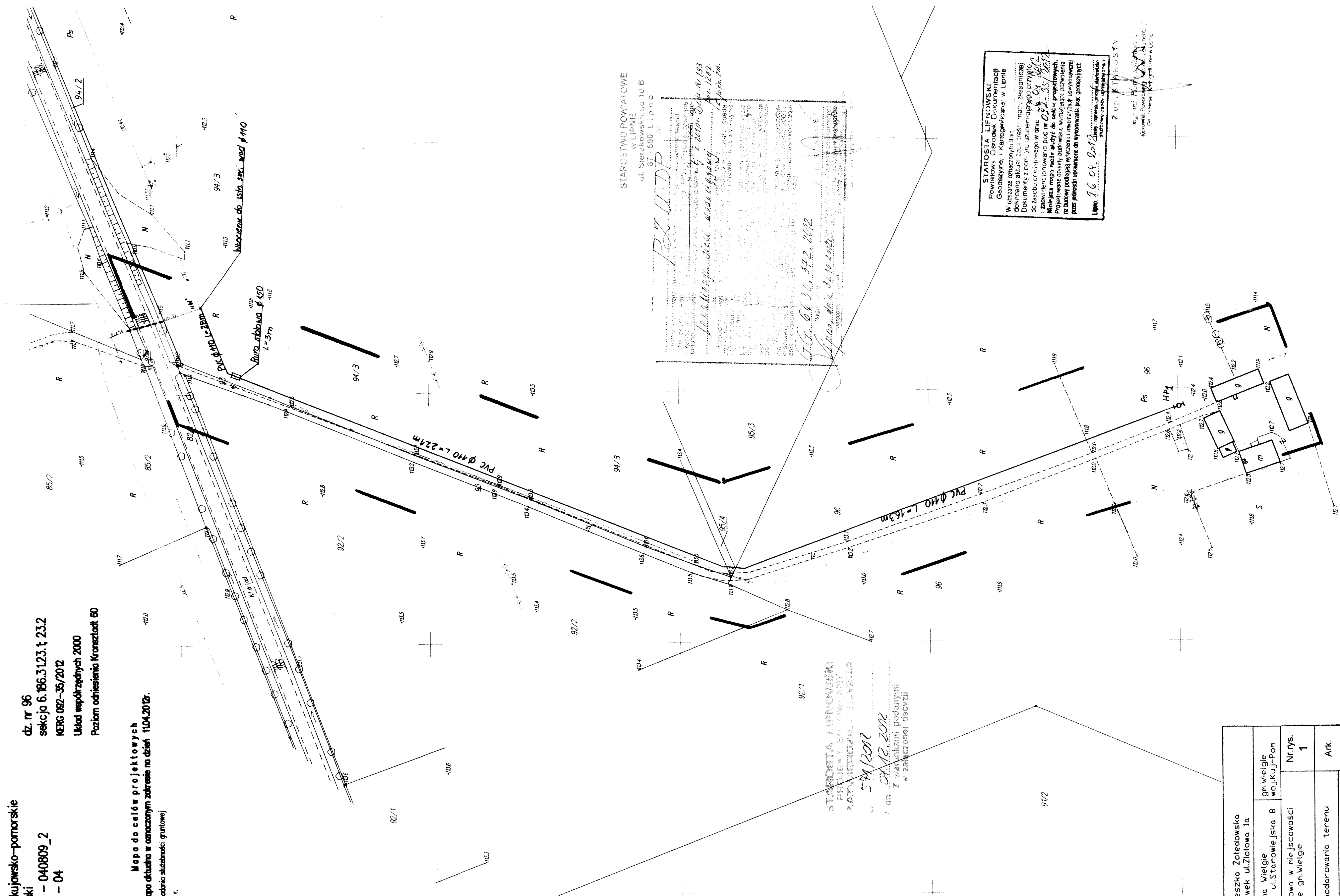
dz. nr 96
sekcja 6.186.3123.t.232
KERG 092-35/2012
Układ współrzędnych 2000
Poziom odniesienia Kranzclat 60

Mapa do celów projektowych
Mapa aktualna w oznaczonym zakresie na dzień 11.04.2012r.

nie przeprowadzono badania słabości gruntowej
Lipno, dnia 11.04.2012 r.
WYKONAWCA:

USŁUGI GEODEZYJNE
Zdzisław Wysocki
ul. T. Kościuszki 21/2, 87-600 Lipno
NIP 886-164-86-86 REGON 340478536
ul. Nowa 154, 268 20 31, tel. 913 057 596

GEODETA UPIAMOWIOT
Zdzisław Wysocki
nr. 1457



STAROSTWO POWIATOWE
W LIPNIE
ul. Sierakowskiego 10 B
87-600 Lipno

PR U D P
Lipno, dnia 11.04.2012 r.
Zatwierdzam
[Signature]
Starosta Lipnowski

STAROSTWA LIPNOWSKI
PROJEKT BUDOWLANY
ZATWIERDZAL
5/4/2012
04.12.2012
Z warunkami podanymi
w załączonej decyzji

STAROSTA LIPNOWSKI
Powiatowy Ośrodek Dokumentacji
Geodezyjnej i Kartograficznej w Lipnie
W obszarze oznaczonym liniami
dokonano aktualizacji treści m.in. zasadniczej
dokumentacji z pomiaru uzbrojenia przyłącza
do zasobu ewidencyjnego w dniu 04.12.2012 r.
i zaewidencjonowano pod nr 092-35/2012
Miejscowa mapa może służyć do celów projektowych.
Projektowane obiekty budowlane, wyznaczone do wykonania
na podstawie podlegających wyliczeniu i stwierdzenia, dokonanych
przez jednostki uprawnione do wykonywania prac geodezyjnych.
Lipno 26.04.2012

Z UP. PIKROSY
Nadzwyczajny Komisarz Urzędowy
Powiatowy Urząd Geodezyjny i Kartograficzny w Lipnie

EKD-BUD Agnieszka Żołędowska 87-800 Włocławek ul. Żłotowa 1a	
Zleceniodawca:	Gmina Wielgie gm. Wielgie woj. kuj-pom
Objekt	Sieć wodociągowa w miejscowości Czarne gm. Wielgie
Nazwa	Plan zagospodarowania terenu
Projektant	imię i nazwisko Andrzej Miazek
	Nr. rys. 1
	Atk. 1
	data VIII.2012
	podpis <i>[Signature]</i>
	UAN-V-7342-5/85/94 WK