

STAROSTWO POWIATOWE  
w LIPNIE  
ul. Sierakowskiego 10B  
87-600 Lipno  
(14)

3

## PROJEKT BUDOWLANY

„BUDOWA UJĘCIA WODNEGO W ZADUSZNIKACH”

Pozwolenie z dnia 18.06.2012  
 Nr 255/2012

### ZAŁĄCZNIKI FORMALNO - PRAWNE

Bydgoszcz, kwiecień 2012 r.

# ZAŁĄCZNIKI FORMALNO PRAWNE

## Zagospodarowanie Terenu

1. Oświadczenie projektanta i sprawdzającego

### Branża architektoniczna

2. Decyzja o nadaniu uprawnień budowlanych do projektowania
3. Zaświadczenie o przynależności projektanta do Okręgowej Izby Inżynierów Budownictwa.
4. Decyzja o nadaniu uprawnień budowlanych do projektowania – sprawdzający
5. Zaświadczenie o przynależności sprawdzającego do Okręgowej Izby Inżynierów Budownictwa.

### Branża sanitarna

6. Decyzja o nadaniu uprawnień budowlanych do projektowania – projektant
7. Zaświadczenie o przynależności projektanta do Okręgowej Izby Inżynierów Budownictwa.
8. Decyzja o nadaniu uprawnień budowlanych do projektowania – sprawdzający Zaświadczenie o przynależności sprawdzającego do Okręgowej Izby Inżynierów Budownictwa.
9. Zaświadczenie o przynależności projektanta do Okręgowej Izby Inżynierów Budownictwa.

### **Branża technologiczna i sanitarna**

1. Oświadczenie projektanta i sprawdzającego.
2. Zaświadczenie o przynależności projektanta do Okręgowej Izby Inżynierów Budownictwa.
3. Decyzja o nadaniu uprawnień budowlanych do projektowania – projektant.
4. Zaświadczenie o przynależności sprawdzającego do Okręgowej Izby Inżynierów Budownictwa.
5. Decyzja o nadaniu uprawnień budowlanych do projektowania – sprawdzający.

### **Branża architektoniczno - konstrukcyjna**

1. Oświadczenie projektanta i sprawdzającego.

### Branża architektoniczna

2. Decyzja o nadaniu uprawnień budowlanych do projektowania
3. Zaświadczenie o przynależności projektanta do Okręgowej Izby Inżynierów Budownictwa.
4. Decyzja o nadaniu uprawnień budowlanych do projektowania – sprawdzający
5. Zaświadczenie o przynależności sprawdzającego do Okręgowej Izby Inżynierów Budownictwa.

### Branża konstrukcyjna

6. Zaświadczenie o przynależności projektanta do Okręgowej Izby Inżynierów Budownictwa.
7. Decyzja o nadaniu uprawnień budowlanych do projektowania – projektant.
8. Zaświadczenie o przynależności sprawdzającego do Okręgowej Izby Inżynierów Budownictwa.
9. Decyzja o nadaniu uprawnień budowlanych do projektowania – sprawdzający.

### **Branża elektryczna**

1. Oświadczenie projektanta i sprawdzającego.
2. Zaświadczenie o przynależności projektanta do Okręgowej Izby Inżynierów Budownictwa.
3. Decyzja o nadaniu uprawnień budowlanych do projektowania – projektant.
4. Zaświadczenie o przynależności sprawdzającego do Okręgowej Izby Inżynierów Budownictwa.
5. Decyzja o nadaniu uprawnień budowlanych do projektowania – sprawdzający.

STAROSTWO POWIATOWE  
w LIPNIE  
ul. Sierakowskiego 10B  
87-600 Lipno  
(14)

# Zagospodarowanie terenu

Bydgoszcz, dnia 20 kwietnia 2012 r.

STAROSTWO POWIATOWE  
w LIPNIE  
ul. Sierakowskiego 10B  
87-600 Lipno  
(14)

## OŚWIADCZENIE

Zgodnie z wymogiem art. 20 ust.4 ustawy z dnia 7 lipca 1994 roku Prawo Budowlane z późniejszymi zmianami:

oświadczamy, że projekt budowlany branży zagospodarowanie terenu:

**Budowa ujęcia wodnego w Zadusznikach**  
(rodzaj obiektu budowlanego bądź robót budowlanych)

projektowanej w: **miejsowości Zaduszniki, gmina Wielgie, woj. kujawsko-pomorskie**  
(adres zamierzenia budowlanego)

został sporządzony zgodnie z obowiązującymi normami, przepisami oraz zasadami i osiągnięciami współczesnej wiedzy technicznej. Jest kompletny dla realizacji celu, w którym został sporządzony

**Projektant branży architektonicznej:**

**mgr inż. arch. Zofia Wernerowska**  
UAN-KZ-7210/144/88

*mgr inż. arch. Zofia Wernerowska*  
Uprawnienia projektowe nr: UAN-KZ-7210/144/88  
w specjalności architektonicznej bez ograniczeń,  
konstrukcyjnej budowlanej w budownictwie osób fizycznych  
oraz do kierowania, nadzorowania i kontrolowania  
budowy w budownictwie osób fizycznych

**Projektant branży technologicznej:**

**mgr inż. Dominik Żółtowski**  
KUP/0065/PWOS/08

*mgr inż. Dominik Żółtowski*  
UPRAWNIENIA BUDOWLANE  
do projektowania i kierowania robotami budowlanymi  
bez ograniczeń w specjalności instalacyjnej w zakresie  
sieci instalacji urządzeń cieplnych, wentylacyjnych,  
gazowych, wodociągowych i kanalizacyjnych  
numer ewidencyjny KUP/0065/PWOS/08

**Sprawdzający branży architektonicznej:**

**mgr inż. arch. Małgorzata Raczyńska**  
UAN-IV/8346/25/TO/89

*mgr inż. arch. Małgorzata Raczyńska*  
Uprawnienia budowlane do projektowania  
bez ograniczeń w specjalności architektonicznej  
nr ewid. UAN-IV/8346/25/TO/89

**Sprawdzający branży technologicznej:**

**mgr inż. Aleksandra Żółtowska**  
KUP/0152/PWOS/08

*mgr inż. Aleksandra Żółtowska*  
UPRAWNIENIA BUDOWLANE  
do projektowania i kierowania robotami  
budowlanymi bez ograniczeń w specjalności  
instalacyjnej w zakresie sieci, instalacji  
i urządzeń cieplnych, wentylacyjnych,  
gazowych, wodociągowych i kanalizacyjnych  
numer ewidencyjny KUP/0152/PWOS/08

W ramach zawartej w projekcie klauzuli możliwe jest kopiowanie i udostępnianie przekazanej dokumentacji celem realizacji zadania inwestycyjnego, którego dotyczy. Nie zezwala się na jej wykorzystanie dla innych instalacji, w innym miejscu, przez innego inwestora lub jej odsprzedaż bez naszej zgody.

Możliwe jest jej wykorzystanie w części lub całości przez Inwestora bez naszej zgody przy rozbudowie lub modernizacji objętej niniejszym projektem instalacji lub powiązanych z nim węzłów, jeżeli zajdzie taka konieczność.

**URZĄD WOJEWÓDZKI**

w Bydgoszczy  
Wydział Planowania i Budownictwa  
Technicznego, Architektonicznego i Budowlanego

Bydgoszcz, 1988. 05 - 12

Nr UAN-KZ-7210/144/88

**DECYZJA**

**O STWIERDZENIU PRZYGOTOWANIA ZAWODOWEGO  
do pełnienia samodzielnych funkcji technicznych w budownictwie**

4 ust. 1 i 2, §7

Na podstawie § ..... i § 13 ust. 1 pkt. .... lit. ....  
rozporządzenia Ministra Gospodarki Terenowej i Ochrony Środowiska, z dnia 20 lutego 1975 r.  
w sprawie samodzielnych funkcji technicznych w budownictwie (Dz. U. Nr 8, poz. 46 stwierdza-  
ją, że:

Obywatel(ka) ..... **Zofia WERNEROWSKA** .....  
magister inżynier architekt

urodzony(a) dnia ..... 26 kwietnia 1958 r. w Bydgoszczy

posiada przygotowanie zawodowe upoważniające do wykonywania samodzielnej funkcji  
Projektanta

w specjalności ..... architektonicznej

w zakresie ..... pełnym

Obywatel(ka) ..... **Zofia WERNEROWSKA** ..... jest upoważniony(a) do:

- 1/ sporządzania projektów w zakresie rozwiązań:
  - a/ architektonicznych wszelkich obiektów budowlanych;
  - b/ konstrukcyjno-budowlanych obiektów budowlanych w zakresie osób fizycznych, z wyłączeniem konstrukcji fundamentów głębokich i trudniejszych konstrukcji statycznie niewyznaczalnych;
- 2/ w budownictwie osób fizycznych - do kierowania, nadzorowania i kontrolowania budowy, kierowania i kontrolowania wytwarzania konstrukcyjnych elementów budowlanych oraz oceniania i badania stanu technicznego obiektów budowlanych - z wyłączeniem konstrukcji fundamentów głębokich i trudniejszych konstrukcji statycznie niewyznaczalnych.

Za zgodność  
z oryginałem

Główny Architekt Wojewódzki  
Dyrektor Wydziału

mgr inż. arch. **Jerzy Winicki**

Uprawnienia projektowe nr UAN-KZ-7210/14488  
w specjalności architektonicznej bez ograniczeń  
konstrukcyjno-budowlanych w zakresie osób fizycznych  
oraz do kierowania, nadzorowania i kontrolowania  
budowy w tym zakresie





IZBA ARCHITEKTÓW  
RZECZYPOSPOLITEJ POLSKIEJ

Kujawsko-Pomorska Okręgowa Rada Izby Architektów RP

**ZAŚWIADCZENIE - ORYGINAŁ**  
(wypis z listy architektów)

Kujawsko-Pomorska Okręgowa Rada Izby Architektów RP zaświadcza, że:

**mgr inż. arch. Zofia WERNEROWSKA-FRĄCKIEWICZ**

posiadająca kwalifikacje zawodowe do pełnienia samodzielnych funkcji technicznych w budownictwie w specjalności architektonicznej i w zakresie posiadanych uprawnień nr **UAN-KZ-7210/144/88** ,, jest wpisana na listę członków Kujawsko-Pomorskiej Okręgowej Izby Architektów RP pod numerem: **KP-0132**.

Członek czynny od: 04-06-2002 r.

Data i miejsce wygenerowania zaświadczenia: 11-01-2012 r. Bydgoszcz.

Zaświadczenie jest ważne do dnia: **30-06-2012 r.**

Podpisano elektronicznie w systemie informatycznym Izby Architektów RP przez:  
Anna Pawlicka-Zabojszcz, Przewodnicząca Okręgowej Rady Izby Architektów RP.

Nr weryfikacyjny zaświadczenia:

**KP-0132-2E1Y-Y7FE-BF92-Y25A**

Dane zawarte w niniejszym zaświadczeniu można sprawdzić podając nr weryfikacyjny zaświadczenia w publicznym serwisie internetowym Izby Architektów: [www.izbaarchitektow.pl](http://www.izbaarchitektow.pl) lub kontaktując się bezpośrednio z właściwą Okręgową Izbą Architektów RP.

mgr inż. arch. Zofia Wernerowska  
Uprawnienia projektowe nr UAN-KZ-7210/144/88  
w specjalności architektonicznej i w zakresie  
konstrukcyjno-budowlano-budownictwie technicznych  
oraz do kierowania, nadzoru i kierowania  
budowy w budownictwie osadniczym

Urząd Wojewódzki  
Biuro Rejonowe  
ul. Sierakowskiego 10B  
87-600 Lipno

UAN-IV/8905/25/TO/89

STAROSTWO POWIATOWE  
w LIPNIE  
ul. Sierakowskiego 10B  
87-600 Lipno  
(14)

DECYZJA O STWIERDZENIU PRZYGOTOWANIA ZAWODOWEGO  
do pełnienia samodzielnych funkcji technicznych w budownictwie

Na podstawie: § 4 ust. 1 i 2, § 7 i § 13 ust. 1 pkt 1 lit.

rozporządzenia Ministra Gospodarki Terenowej i Ochrony Środowiska z dnia 20 lutego 1975 r.  
w sprawie sposobu wykonywania funkcji technicznych w budownictwie (Dz. U. Nr 8, poz. 46) stwierdza się, że:

Obywatel (ka) **MALGORZATA RACZYŃSKA**

rodz. i narodziła się  
mgr inż. architekt

urodzony (a) dnia **26 września 1956** r. w **Toruniu**

posiada przygotowanie zawodowe upoważniające do wykonywania samodzielnej funkcji  
**projektanta**

(rodzaj funkcji)  
**architektonicznej**

w szczególności (rodzaj samodzielnych funkcji technicznych w budownictwie)

w zakresie

stanowiska  
specjalizacja zawodowa

mgr inż. arch. Malgorzata Raczyńska  
Uprawnienia budowlane do projektowania  
bez ograniczeń w dziedzinie architektury  
nr ewid. UAN-IV/8905/25/TO/89

MAŁGORZATA RACZYŃSKA

Zapytanie (ka) ..... jest upoważniony (a) do:  
(inne i zastępczo)

1. Sporządzenia projektów w zakresie rozwiązań:
  - a/ architektonicznych wszelkich obiektów budowlanych;
  - b/ konstrukcyjno - budowlanych obiektów budowlanych w budownictwie osób fizycznych, z wyłączeniem konstrukcji fundamentów głębokich i trudniejszych konstrukcji statycznie niewyznaczalnych.
2. W budownictwie osób fizycznych - do kierowania, nadzorowania i kontrolowania budowy, kierowania i kontrolowania wytwarzania konstrukcyjnych elementów budowlanych oraz ocenienia i badania stanu technicznego obiektów budowlanych - z wyłączeniem konstrukcji fundamentów głębokich i trudniejszych konstrukcji statycznie niewyznaczalnych.

Otrzymuje:

1. Ob. Małgorzata Raczyńska  
ul. Pałucka 12  
87-100 Toruń
2. n/o



*[Handwritten signature]*  
mgr inż. arch. Małgorzata Raczyńska  
Uprawnienia budowlane do projektowania  
bez ograniczeń w zakresie architektury  
nr ewid. U.M. - IV/55/1997/1000

GP UM TORUŃ, Al. P. 111/121  
rach. 100 eqs 1997/124

Opłata skarbowa w wysokości  
500 zł pobrana  
i skasowana na kopii decyzji.

mgr inż. arch. Małgorzata Raczyńska  
Uprawnienia budowlane do projektowania  
bez ograniczeń w zakresie architektury  
nr ewid. U.M. - IV/55/1997/1000





IZBA ARCHITEKTÓW  
RZECZYPOSPOLITEJ POLSKIEJ

Kujawsko-Pomorska Okręgowa Rada Izby Architektów RP

## ZAŚWIADCZENIE - ORYGINAŁ

(wypis z listy architektów)

Kujawsko-Pomorska Okręgowa Rada Izby Architektów RP zaświadcza, że:

**mgr inż. arch. Małgorzata Stanisława RACZYŃSKA**

posiadająca kwalifikacje zawodowe do pełnienia samodzielnych funkcji technicznych w budownictwie w specjalności architektonicznej i w zakresie posiadanych uprawnień nr **UAN-N/8346/25/TO/89**, jest wpisana na listę członków Kujawsko-Pomorskiej Okręgowej Izby Architektów RP pod numerem: **KP-0130**.

Członek czynny od: 11-04-2002 r.

Data i miejsce wygenerowania zaświadczenia: 16-03-2012 r. Bydgoszcz.

Zaświadczenie jest ważne do dnia: **30-09-2012 r.**

Podpisano elektronicznie w systemie informatycznym Izby Architektów RP przez:  
Anna Pawlicka-Zabojszcz, Przewodnicząca Okręgowej Rady Izby Architektów RP.

Nr weryfikacyjny zaświadczenia:

**KP-0130-YFE1-5B13-11B8-YE68**

*Za zgodność  
z oryginałem*

Bydgoszcz, dnia 06 czerwca 2008 r.

## DECYZJA

Na podstawie art. 24 ust. 1 pkt 2 ustawy z dnia 15 grudnia 2000 r. o samorządach zawodowych architektów, inżynierów budownictwa oraz urbanistów (*Dz. U. z 2001 r. Nr 5, poz. 42, z późn. zm.*), art. 13 ust. 1 pkt 1 i 2 i ust. 2, art. 14 ust. 1 pkt 4 i ust. 3 pkt 1 i 3 ustawy z dnia 7 lipca 1994 r. Prawo budowlane (*Dz. U. z 2006 r. Nr 156, poz. 1118, z późn. zm.*) w związku z art. 5 ustawy z dnia 28 lipca 2005 r. o zmianie ustawy – Prawo budowlane oraz o zmianie niektórych innych ustaw (*Dz. U. z 2005 r. Nr 163, poz. 1364*) oraz § 12 pkt 1 rozporządzenia Ministra Infrastruktury z dnia 18 maja 2005 r. w sprawie samodzielnych funkcji technicznych w budownictwie (*Dz. U. Nr 96, poz. 817*) w związku z art. 104 Kodeksu postępowania administracyjnego (*Dz. U. z 2000 r. Nr 98, poz. 1071, z późn. zm.*)

**Okręgowa Komisja Kwalifikacyjna  
n a d a j e  
Panu Dominikowi Dawidowi Żółtowskiemu  
inżynierowi o kierunku inżynieria środowiska  
urodzonemu dnia 24 maja 1979 r. w Bydgoszczy**

### UPRAWNIENIA BUDOWLANE

**numer ewidencyjny KUP/0065/PWOS/08**

**do projektowania i kierowania robotami budowlanymi bez ograniczeń  
w specjalności instalacyjnej w zakresie sieci, instalacji i urządzeń  
ciepłych, wentylacyjnych, gazowych, wodociągowych i kanalizacyjnych**

### UZASADNIENIE

W związku z uwzględnieniem w całości żądania strony, na podstawie art. 107 § 4 K.p.a. odstępuje się od uzasadnienia decyzji. Zakres nadanych uprawnień budowlanych wskazano na odwrocie decyzji.

### Pouczenie

Od niniejszej decyzji służy odwołanie do Krajowej Komisji Kwalifikacyjnej Polskiej Izby Inżynierów Budownictwa w Warszawie, za pośrednictwem Okręgowej Komisji Kwalifikacyjnej KUPOIIB w Bydgoszczy w terminie 14 dni od dnia jej doręczenia.

**Skład Orzekający  
Okręgowej Komisji Kwalifikacyjnej**

mgr inż. Witold Przybylski

mgr inż. Andrzej Mańkowski

inż. Franciszek Szypliński



**Za zgodność  
z oryginałem.**

Otrzymują:

1. Pan Dominik Dawid Żółtowski  
ul. Sokołów Bydgoskich 4/2  
85-137 Bydgoszcz
2. Okręgowa Rada Izby
3. Główny Inspektor  
Nadzoru Budowlanego
4. a/a



P O L S K A  
I Z B A  
I N Ż Y N I E R Ó W  
B U D O W N I C T W A

STAROSTWO POWIATOWE  
w LIPNIE  
ul. Sierakowskiego 10B  
87-600 Lipno  
(14)

Bydgoszcz 2011-07-08

(miejscowość, data)

## Zaświadczenie

Pan/Pani **ŻÓŁTOWSKI DOMINIK**

miejsce zamieszkania

**85-137 BYDGOSZCZ**

**UL. SOKOŁÓW BYDGOSKICH 4/2**

jest członkiem Kujawsko-Pomorskiej

okręgowej Izby Inżynierów Budownictwa

o numerze ewidencyjnym

**KUP/IS/0230/08**

i posiada wymagane ubezpieczenia od odpowiedzialności

cywilnej.


Niniejsze zaświadczenie jest ważne od dnia 2011-08-01

do dnia 2012-07-31

KUJAWSKO-POMORSKA OKRĘGOWA  
IZBA INŻYNIERÓW BUDOWNICTWA  
w BYDGOSZCZY  
85-030 BYDGOSZCZ, ul. B. Ramieńskiego 6  
tel. 052 366 70 50 - fax 052 366 70 59

PRZEWODNICZĄCY  
Rady Okręgowej Izby  
*prof. dr hab. inż. Adam Podhorecki*  
(pieczęć i podpis przewodniczącego)

Za zgodność  
z oryginałem



KUJAWSKO  
POMORSKA  
OKRĘGOWA  
I Z B A  
INŻYNIERÓW  
BUDOWNICTWA

OKRĘGOWA KOMISJA KWALIFIKACYJNA

STAROSTWO POWIATOWE  
w LIPNIE  
ul. Sierakowskiego 10B  
87-600 Lipno  
(14)

Sygn. akt: KUPOIIB/KK-0054-0061/08

Bydgoszcz, dnia 10 grudnia 2008 r.

## DECYZJA

Na podstawie art. 24 ust. 1 pkt 2 ustawy z dnia 15 grudnia 2000 r. o samorządach zawodowych architektów, inżynierów budownictwa oraz urbanistów (*Dz. U. z 2001 r. Nr 5, poz. 42, z późn. zm.*), art. 13 ust. 1 pkt 1 i 2 i ust. 2, art. 14 ust. 1 pkt 4 i ust. 3 pkt 1 i 3 ustawy z dnia 7 lipca 1994 r. Prawo budowlane (*Dz. U. z 2006 r. Nr 156, poz. 1118, z późn. zm.*) w związku z art. 5 ustawy z dnia 28 lipca 2005 r. o zmianie ustawy – Prawo budowlane oraz o zmianie niektórych innych ustaw (*Dz. U. z 2005 r. Nr 163, poz. 1364*) oraz § 12 pkt 1 rozporządzenia Ministra Infrastruktury z dnia 18 maja 2005 r. w sprawie samodzielnych funkcji technicznych w budownictwie (*Dz. U. Nr 96, poz. 817*) w związku z art. 104 Kodeksu postępowania administracyjnego (*Dz. U. z 2000 r. Nr 98, poz. 1071, z późn. zm.*)

**Okręgowa Komisja Kwalifikacyjna**  
**na d a j e**  
**Pani Aleksandra Żółtowska**  
inżynierowi o kierunku inżyniera środowiska  
urodzonej dnia 01 stycznia 1980 r. w Sztumie

### UPRAWNIENIA BUDOWLANE

**numer ewidencyjny KUP/0152/PWOS/08**  
**do projektowania i kierowania robotami budowlanymi bez ograniczeń**  
**w specjalności instalacyjnej w zakresie sieci, instalacji i urządzeń**  
**ciepłych, wentylacyjnych, gazowych, wodociągowych i kanalizacyjnych**

### UZASADNIENIE

W związku z uwzględnieniem w całości żądania strony, na podstawie art. 107 § 4 K.p.a. odstępuje się od uzasadnienia decyzji. Zakres nadanych uprawnień budowlanych wskazano na odwoście decyzji.

### Pouczenie

Od niniejszej decyzji służy odwołanie do Krajowej Komisji Kwalifikacyjnej Polskiej Izby Inżynierów Budownictwa w Warszawie, za pośrednictwem Okręgowej Komisji Kwalifikacyjnej KUPOIIB w Bydgoszczy w terminie 14 dni od dnia jej doręczenia.

**Skład Orzekający**  
**Okręgowej Komisji Kwalifikacyjnej**

mgr inż. Witold Przybylski

mgr inż. Andrzej Mańkowski

inż. Franciszek Szypliński



Otrzymują:

1. Pani Aleksandra Żółtowska  
Sokolów Bydgoskich 4/2  
85-137 Bydgoszcz
2. Okręgowa Rada Izby
3. Główny Inspektor  
Nadzoru Budowlanego
4. a/a

**Za zgodność**  
**z oryginałem**

### Szczegółowy zakres uprawnień budowlanych

Na podstawie art. 12 ust. 1 pkt 1 i 2 i art. 13 ust. 3 i 4 ustawy Prawo budowlane, Pani Aleksandra Żółtowska jest upoważniona w specjalności instalacyjnej w zakresie sieci, instalacji i urządzeń ciepłych, wentylacyjnych, gazowych, wodociągowych i kanalizacyjnych do:

- projektowania, sprawdzania projektów architektoniczno – budowlanych i sprawowania nadzoru autorskiego,
- kierowania budową lub innymi robotami budowlanymi,
- kierowania wytwarzaniem konstrukcyjnych elementów budowlanych oraz nadzoru i kontroli technicznej wytwarzania tych elementów,
- wykonywania nadzoru inwestorskiego,
- sprawowania kontroli technicznej utrzymania obiektów budowlanych z zastrzeżeniem art. 62 ust. 5 ustawy Prawo budowlane


bez ograniczeń.

Na podstawie § 3 ust. 1 i § 23 ust. 1 rozporządzenia Ministra Infrastruktury z dnia 18 maja 2005 r. w sprawie samodzielnych funkcji technicznych w budownictwie, niniejsze uprawnienia budowlane uprawniają do:

- sporządzania projektów zagospodarowania działki lub terenu w zakresie specjalności instalacyjnej w zakresie sieci, instalacji i urządzeń ciepłych, wentylacyjnych, gazowych, wodociągowych i kanalizacyjnych,
- projektowania obiektu budowlanego i kierowania robotami budowlanymi związanymi z obiektem budowlanym, takim jak: sieci, instalacje i urządzenia ciepłe, wentylacyjne, gazowe, wodociągowe i kanalizacyjne.

PRZEWODNICZĄCY  
DZIAŁAŁA W ZAKRESIE  
INSTALACJI I URZĄDZEŃ  
CIEPŁYCH, WENTYLACYJNYCH,  
GAZOWYCH, WODOCIĄGOWYCH  
I KANALIZACYJNYCH

Za zgodność  
z oryginałem



P O Ł S K A  
I Z B A  
I N Z Y N I E R Ó W  
B U D O W N I C T W A

Bydgoszcz 2012-01-27

(Przebiegowa2, data)

## Zaświadczenie

Pan/Pani **ŻÓLTOWSKA ALEKSANDRA**

miejsce zamieszkania

**86-137 BYDGOSZCZ**

**UL. SOKOŁÓW BYDGOSKICH 4/2**

jest członkiem Kujawsko-Pomorskiej

Okręgowej Izby Inżynierów Budownictwa

o numerze ewidencyjnym

**KUP/IS/0081/00**

i posiada wymagane ubezpieczenia od odpowiedzialności  
cywilnej.

Niniejsze zaświadczenie jest ważne od dnia

2012-03-01

do dnia

2013-02-28

KUJAWSKO POMORSKA OKRĘGOWA  
IZBA INŻYNIERÓW BUDOWNICTWA  
w BYDGOSZCZY  
85-030 BYDGOSZCZ, ul. B. Rumieńskiego 6  
tel. 52 366 70 50 • fax 52 366 70 59

PRZEWODNICZĄCY  
Rady Okręgowej Izby

prof. dr hab. inż. *[Podpis]* *[Podpis]*

(Inicjały i nazwisko przewodniczącego)

Za zgodność  
z oryginałem

*[Podpis]*

# Branża

## technologiczna i sanitarna

Bydgoszcz, dnia 20 kwietnia 2012 r.

STAROSTWO POWIATOWE  
w LIPNIE  
ul. Sierakowskiego 10B  
87-600 Lipno  
(14)

## OŚWIADCZENIE

Zgodnie z wymogiem art. 20 ust.4 ustawy z dnia 7 lipca 1994 roku Prawo Budowlane z późniejszymi zmianami:

oświadczamy, że projekt budowlany branży technologicznej i sanitarnej:

**Budowa ujęcia wodnego w Zadusznikach**  
(rodzaj obiektu budowlanego bądź robót budowlanych)

projektowanej w: **miejsowości Zaduszniki, gmina Wielgie, woj. kujawsko-pomorskie**  
(adres zamierzenia budowlanego)

został sporządzony zgodnie z obowiązującymi normami, przepisami oraz zasadami i osiągnięciami współczesnej wiedzy technicznej. Jest kompletny dla realizacji celu, w którym został sporządzony

**Projektant branży technologicznej i sanitarnej:**

**mgr inż. Dominik Żółtowski**  
KUP/0065/PWOS/08

*mgr inż. Dominik Żółtowski*  
UPRAWNIENIA BUDOWLANE  
do projektowania i kierowania robotami budowlanymi bez ograniczeń w specjalności instalacyjnej w zakresie sieci, instalacji, urządzeń cieplnych, wentylacyjnych, gazowych, wodociagowych i kanalizacyjnych  
numer ewidencyjny KUP/0065/PWOS/08

**Sprawdzający branży technologicznej i sanitarnej:**

**mgr inż. Aleksandra Żółtowska**  
KUP/0152/PWOS/08

*mgr inż. Aleksandra Żółtowska*  
UPRAWNIENIA BUDOWLANE  
do projektowania i kierowania robotami budowlanymi bez ograniczeń w specjalności instalacyjnej w zakresie sieci, instalacji i urządzeń cieplnych, wentylacyjnych, gazowych, wodociagowych i kanalizacyjnych  
numer ewidencyjny KUP/0152/PWOS/08

W ramach zawartej w projekcie klauzuli możliwe jest kopiowanie i udostępnianie przekazanej dokumentacji celem realizacji zadania inwestycyjnego, którego dotyczy. Nie zezwala się na jej wykorzystanie dla innych instalacji, w innym miejscu, przez innego inwestora lub jej odsprzedaż bez naszej zgody.

Możliwe jest jej wykorzystanie w części lub całości przez Inwestora bez naszej zgody przy rozbudowie lub modernizacji objętej niniejszym projektem instalacji lub powiązanych z nim węzłów, jeżeli zajdzie taka konieczność.



Bydgoszcz, dnia 06 czerwca 2008 r.

Sygn. akt. KUPOIIB/KK-0054-0007/08  
KUPOIIB/KK-0055-0016/08

## DECYZJA

Na podstawie art. 24 ust. 1 pkt 2 ustawy z dnia 15 grudnia 2000 r. o samorządach zawodowych architektów, inżynierów budownictwa oraz urbanistów (*Dz. U. z 2001 r. Nr 5, poz. 42, z późn. zm.*), art. 13 ust. 1 pkt 1 i 2 i ust. 2, art. 14 ust. 1 pkt 4 i ust. 3 pkt 1 i 3 ustawy z dnia 7 lipca 1994 r. Prawo budowlane (*Dz. U. z 2006 r. Nr 156, poz. 1118, z późn. zm.*) w związku z art. 5 ustawy z dnia 28 lipca 2005 r. o zmianie ustawy – Prawo budowlane oraz o zmianie niektórych innych ustaw (*Dz. U. z 2005 r. Nr 163, poz. 1364*) oraz § 12 pkt 1 rozporządzenia Ministra Infrastruktury z dnia 18 maja 2005 r. w sprawie samodzielnych funkcji technicznych w budownictwie (*Dz. U. Nr 96, poz. 817*) w związku z art. 104 Kodeksu postępowania administracyjnego (*Dz. U. z 2000 r. Nr 98, poz. 1071, z późn. zm.*)

**Okręgowa Komisja Kwalifikacyjna  
n a d a j e  
Panu Dominikowi Dawidowi Żółtowskiemu  
inżynierowi o kierunku inżyniera środowiska  
urodzonemu dnia 24 maja 1979 r. w Bydgoszczy**

### UPRAWNIENIA BUDOWLANE

**numer ewidencyjny KUP/0065/PWOS/08**

**do projektowania i kierowania robotami budowlanymi bez ograniczeń  
w specjalności instalacyjnej w zakresie sieci, instalacji i urządzeń  
ciepłnych, wentylacyjnych, gazowych, wodociągowych i kanalizacyjnych**

### UZASADNIENIE

W związku z uwzględnieniem w całości żądania strony, na podstawie art. 107 § 4 K.p.a. odstępuje się od uzasadnienia decyzji. Zakres nadanych uprawnień budowlanych wskazano na odwołaniu decyzji.

### Pouczenie

Od niniejszej decyzji służy odwołanie do Krajowej Komisji Kwalifikacyjnej Polskiej Izby Inżynierów Budownictwa w Warszawie, za pośrednictwem Okręgowej Komisji Kwalifikacyjnej KUPOIIB w Bydgoszczy w terminie 14 dni od dnia jej doręczenia.

### Skład Orzekający Okręgowej Komisji Kwalifikacyjnej

mgr inż. Witold Przybylski

mgr inż. Andrzej Mańkowski

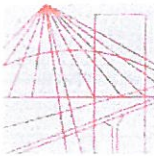
inż. Franciszek Szypliński



**Za zgodność  
z oryginałem**

### Otrzymują:

1. Pan Dominik Dawid Żółtowski  
ul. Sokołów Bydgoskich 4/2  
85-137 Bydgoszcz
2. Okręgowa Rada Izby
3. Główny Inspektor  
Nadzoru Budowlanego
4. a/a



P O L S K A  
I Z B A  
I N Ż Y N I E R Ó W  
B U D O W N I C T W A

Bydgoszcz 2011-07-08

(miejscowość, data)

STAROSTWO POWIATOWE  
w LIPNIE  
ul. Sierakowskiego 10B  
87-600 Lipno  
(14)

## Zaświadczenie

Pan/Pani **ŻÓŁTOWSKI DOMINIK**

miejsce zamieszkania  
**85-137 BYDGOSZCZ**  
**UL. SOKOŁÓW BYDGOSKICH 4/2**

jest członkiem Kujawsko-Pomorskiej

Okręgowej Izby Inżynierów Budownictwa

o numerze ewidencyjnym **KUP/IS/0230/08**

i posiada wymagane ubezpieczenia od odpowiedzialności  
cywilnej.

Niniejsze zaświadczenie jest ważne od dnia 2011-08-01

do dnia 2012-07-31

KUJAWSKO-POMORSKA OKRĘGOWA  
IZBA INŻYNIERÓW BUDOWNICTWA  
w BYDGOSZCZY  
85-030 BYDGOSZCZ, ul. B. Ruminskiego 6  
tel. 052 366 70 50 • fax 052 366 70 59

PRZEWODNICZĄCY  
Rady Okręgowej Izby

*prof. dr. hab. inż. Adam Podhorecki*  
(pieczęć i podpis przewodniczącego)

Za zgodność  
z oryginałem

## DECYZJA

Na podstawie art. 24 ust. 1 pkt 2 ustawy z dnia 15 grudnia 2000 r. o samorządach zawodowych architektów, inżynierów budownictwa oraz urbanistów (Dz. U. z 2001 r. Nr 5, poz. 42, z późn. zm.), art. 13 ust. 1 pkt 1 i 2 i ust. 2, art. 14 ust. 1 pkt 4 i ust. 3 pkt 1 i 3 ustawy z dnia 7 lipca 1994 r. Prawo budowlane (Dz. U. z 2006 r. Nr 156, poz. 1118, z późn. zm.) w związku z art. 5 ustawy z dnia 28 lipca 2005 r. o zmianie ustawy – Prawo budowlane oraz o zmianie niektórych innych ustaw (Dz. U. z 2005 r. Nr 163, poz. 1364) oraz § 12 pkt 1 rozporządzenia Ministra Infrastruktury z dnia 18 maja 2005 r. w sprawie samodzielnych funkcji technicznych w budownictwie (Dz. U. Nr 96, poz. 817) w związku z art. 104 Kodeksu postępowania administracyjnego (Dz. U. z 2000 r. Nr 98, poz. 1071, z późn. zm.)

**Okręgowa Komisja Kwalifikacyjna**  
**n a d a j e**  
**Pani Aleksandra Żółtowska**  
inżynierowi o kierunku inżynieria środowiska  
urodzonej dnia 01 stycznia 1980 r. w Sztumie

### UPRAWNIENIA BUDOWLANE

**numer ewidencyjny KUP/0152/PWOS/08**  
**do projektowania i kierowania robotami budowlanymi bez ograniczeń**  
**w specjalności instalacyjnej w zakresie sieci, instalacji i urządzeń**  
**ciepłych, wentylacyjnych, gazowych, wodociągowych i kanalizacyjnych**

### UZASADNIENIE

W związku z uwzględnieniem w całości żądania strony, na podstawie art. 107 § 4 K.p.a. odstępuje się od uzasadnienia decyzji. Zakres nadanych uprawnień budowlanych wskazano na odwozie decyzji.

### Pouczenie

Od niniejszej decyzji służy odwołanie do Krajowej Komisji Kwalifikacyjnej Polskiej Izby Inżynierów Budownictwa w Warszawie, za pośrednictwem Okręgowej Komisji Kwalifikacyjnej KUPOIIB w Bydgoszczy w terminie 14 dni od dnia jej doręczenia.

**Skład Orzekający**  
**Okręgowej Komisji Kwalifikacyjnej**

mgr inż. Witold Przybylski

mgr inż. Andrzej Mańkowski

inż. Franciszek Szypliński



**Za zgodność**  
**z oryginałem**

Otrzymują:

1. Pani Aleksandra Żółtowska  
Sokołów Bydgoskich 4/2  
85-137 Bydgoszcz
2. Okręgowa Rada Izby
3. Główny Inspektor  
Nadzoru Budowlanego
4. a/a

### Szczegółowy zakres uprawnień budowlanych

Na podstawie art. 12 ust. 1 pkt 1 i 2 i art. 13 ust. 3 i 4 ustawy Prawo budowlane, Pani Aleksandra Żółtowska jest upoważniona w specjalności instalacyjnej w zakresie sieci, instalacji i urządzeń ciepłych, wentylacyjnych, gazowych, wodociągowych i kanalizacyjnych do:


- projektowania, sprawdzania projektów architektoniczno – budowlanych i sprawowania nadzoru autorskiego,
- kierowania budową lub innymi robotami budowlanymi,
- kierowania wytwarzaniem konstrukcyjnych elementów budowlanych oraz nadzoru i kontroli technicznej wytwarzania tych elementów,
- wykonywania nadzoru inwestorskiego,
- sprawowania kontroli technicznej utrzymania obiektów budowlanych z zastrzeżeniem art. 62 ust. 5 ustawy Prawo budowlane

**bez ograniczeń.**

Na podstawie § 3 ust. 1 i § 23 ust. 1 rozporządzenia Ministra Infrastruktury z dnia 18 maja 2005 r. w sprawie samodzielnych funkcji technicznych w budownictwie, niniejsze uprawnienia budowlane uprawniają do:

- sporządzania projektów zagospodarowania działki lub terenu w zakresie specjalności instalacyjnej w zakresie sieci, instalacji i urządzeń ciepłych, wentylacyjnych, gazowych, wodociągowych i kanalizacyjnych,
- projektowania obiektu budowlanego i kierowania robotami budowlanymi związanymi z obiektem budowlanym, takim jak: sieci, instalacje i urządzenia ciepłe, wentylacyjne, gazowe, wodociągowe i kanalizacyjne.





P O L S K A  
I Z B A  
I N Ż Y N I E R Ó W  
B U D O W N I C T W A

Bydgoszcz 2012-01-27

(miejscowość, data)

## Zaświadczenie

Pan/Pani **ŻÓŁTOWSKA ALEKSANDRA**

miejsce zamieszkania

**85-137 BYDGOSZCZ**

**UL. SOKOŁÓW BYDGOSKICH 4/2**

jest członkiem Kujawsko-Pomorskiej

Okręgowej Izby Inżynierów Budownictwa

o numerze ewidencyjnym

**KUP/IS/0081/09**

i posiada wymagane ubezpieczenia od odpowiedzialności  
cywilnej.

Niniejsze zaświadczenie jest ważne od dnia

2012-03-01

do dnia

2013-02-28

KUJAWSKO POMORSKA OKRĘGOWA  
IZBA INŻYNIERÓW BUDOWNICTWA  
w BYDGOSZCZY  
85-030 BYDGOSZCZ, ul. B. Rumieńskiego 6  
tel. 52 366 70 50 • fax 52 366 70 59

PRZEWODNICZĄCY  
Rady Okręgowej Izby

*prof. dr hab. inż. Andrzej Podkościelny*

(pieczęć i podpis przewodniczącego)

Za zgodność  
z oryginałem

Niniejsze zaświadczenie potwierdza zawarcie obowiązkowego ubezpieczenia od odpowiedzialności cywilnej inżynierów budownictwa.

Przedmiotem ubezpieczenia jest odpowiedzialność cywilna deliktowa i kontraktowa ubezpieczonego za szkody wyrządzone w związku z wykonywaniem samodzielnych funkcji technicznych w budownictwie w zakresie posiadanych uprawnień budowlanych.

Suma gwarancyjna na jedno zdarzenie w okresie ubezpieczenia wynosi **50.000 EUR.**

STAROSTWO POWIATOWE  
w LIPNIE  
ul. Sierakowskiego 10B  
87-600 Lipno  
(14)

# Branża

## architektoniczno -konstrukcyjna

Za zgodność  
z oryginałem

Bydgoszcz, dnia 20 kwietnia 2012 r.

# OŚWIADCZENIE

STAROSTWO POWIATOWE  
w LIPNIE  
ul. Sierakowskiego 10B  
87-600 Lipno  
(14)

Zgodnie z wymogiem art. 20 ust.4 ustawy z dnia 7 lipca 1994 roku Prawo Budowlane z późniejszymi zmianami:

oświadczamy, że projekt budowlany branży architektonicznej i konstrukcyjnej:

## **Budowa ujęcia wodnego w Zadusznikach**

(rodzaj obiektu budowlanego bądź robót budowlanych)

projektowanej w: **miejsowości Zaduszniki, gmina Wielgie, woj. kujawsko-pomorskie**

(adres zamierzenia budowlanego)

został sporządzony zgodnie z obowiązującymi normami, przepisami oraz zasadami i osiągnięciami współczesnej wiedzy technicznej. Jest kompletny dla realizacji celu, w którym został sporządzony

**Projektant branży architektonicznej:**

**mgr inż. arch. Zofia Wernerowska**

UAN-KZ-7210/144/88

mgr inż. arch. Zofia Wernerowska  
Uprawnienia projektowe nr UAN-KZ-7210/144/88  
w specjalności architektonicznej, bez ograniczeń,  
konstrukcyjno-budowlanej w zakresie robót fizycznych  
oraz do kierowania, nadzoru i kontrowania  
budowy w budownictwie ogólnym

**Projektant branży konstrukcyjnej:**

**mgr inż. Eugeniusz Legażyński**

39/76/01

mgr inż. Eugeniusz Legażyński  
Uprawnienia budowlane do projektowania i kierowania  
w specjalności konstrukcyjno-budowlanej  
z ograniczeniami w specjalności architektonicznej  
Nr ewid. upr.proj.: 39/76/01

**Sprawdzający branży architektonicznej:**

**mgr inż. arch. Małgorzata Raczyńska**

UAN-IV/8346/25/TO/89

mgr inż. arch. Małgorzata Raczyńska  
Uprawnienia budowlane do projektowania  
bez ograniczeń w specjalności architektonicznej  
nr ewid. UAN-IV/8346/25/TO/89

**Sprawdzający branży konstrukcyjnej:**

**mgr inż. Leszek Skwara**

270/71/Zg

mgr inż. Leszek Skwara  
Uprawnienia budowlane do sporządzania projektów  
kierowania i nadzorowania robót - w specjalności  
konstrukcyjno-inżynierskiej  
na podst.art. 18, 19 i 20.1 PRAWA BUDOWLANEGO,  
oraz §6, ust. 1, pkt 1 i 2 Rozporz. Przew. KBUiA, z 10.09.1962  
Nr ewid. upr. proj.: 270/71/Zg; upr. wyk.: 169/70

W ramach zawartej w projekcie klauzuli możliwe jest kopiowanie i udostępnianie przekazanej dokumentacji celem realizacji zadania inwestycyjnego, którego dotyczy. Nie zezwala się na jej wykorzystanie dla innych instalacji, w innym miejscu, przez innego inwestora lub jej odsprzedaż bez naszej zgody.

Możliwe jest jej wykorzystanie w części lub całości przez Inwestora bez naszej zgody przy rozbudowie lub modernizacji objętej niniejszym projektem instalacji lub powiązanych z nim węzłów, jeżeli zajdzie taka konieczność.



URZĄD WOJEWÓDZKI  
w Bydgoszczy  
Wydział Planowania Przestrzennego  
Budownictwa, Architektury i Budownictwa  
Radziławskiego.

Bydgoszcz, 1988. 05 - 12

Nr UAN-KZ-7210/ 144/88

## DECYZJA

### O STWIERDZENIU PRZYGOTOWANIA ZAWODOWEGO do pełnienia samodzielnych funkcji technicznych w budownictwie

4 ust. 1 i 2, §7

1 -

Na podstawie § ..... i § 13 ust. 1 pkt. .... lit. ....  
rozporządzenia Ministra Gospodarki Terenowej i Ochrony Środowiska, z dnia 20 lutego 1973 r.  
w sprawie samodzielnych funkcji technicznych w budownictwie (Dz. U. Nr 8, poz. 46 stwierdza  
się, że:

Obywatel(ka) ..... Zofia WERNEROWSKA  
magister inżynier architekt

.....  
(tytuł naukowy - zawodowy)  
urazony(a) dnia 26 kwietnia 58 r. w Bydgoszczy

posiada przygotowanie zawodowe upoważniające do wykonywania samodzielnej funkcji  
Projektanta

w specjalności ..... architektonicznej

w zakresie ..... pełnym

Obywatel(ka) ..... Zofia WERNEROWSKA jest upoważniony(a) do:

- 1/ sporządzania projektów w zakresie rozwiązań:
  - a/ architektonicznych wszelkich obiektów budowlanych;
  - b/ konstrukcyjno-budowlanych obiektów budowlanych w zakresie osób fizycznych, z wyłączeniem konstrukcji fundamentów głębokich i trudniejszych konstrukcji statycznie niewyznaczalnych;
- 2/ w budownictwie osób fizycznych - do kierowania, nadzorowania i kontrolowania budowy, kierowania i kontrolowania wytwarzania konstrukcyjnych elementów budowlanych oraz oceniania i badania stanu technicznego obiektów budowlanych - z wyłączeniem konstrukcji fundamentów głębokich i trudniejszych konstrukcji statycznie niewyznaczalnych.



Główny Architekt Wojewódzki  
Dyrektor Wydziału

mgr inż. arch. Jerzy Winiński

mgr inż. arch. Zofia Wernerowska  
Upoważnienia projektowania UAN-KZ-7210/14488  
w specjalności architektonicznej i konstrukcyjno-budowlanych  
oraz do kierowania, nadzorowania i kontrolowania budowy w budownictwie osób fizycznych

20



IZBA ARCHITEKTÓW  
RZECZYPOSPOLITEJ POLSKIEJ

Kujawsko-Pomorska Okręgowa Rada Izby Architektów RP

## ZAŚWIADCZENIE - ORYGINAŁ (wypis z listy architektów)

Kujawsko-Pomorska Okręgowa Rada Izby Architektów RP zaświadcza, że:

**mgr inż. arch. Zofia WERNEROWSKA-FRĄCKIEWICZ**

posiadająca kwalifikacje zawodowe do pełnienia samodzielnych funkcji technicznych w budownictwie w specjalności architektonicznej i w zakresie posiadanych uprawnień nr **UAN-KZ-7210/144/88** ,, jest wpisana na listę członków Kujawsko-Pomorskiej Okręgowej Izby Architektów RP pod numerem: **KP-0132**.

Członek czynny od: 04-06-2002 r.

Data i miejsce wygenerowania zaświadczenia: 11-01-2012 r. Bydgoszcz.

Zaświadczenie jest ważne do dnia: **30-06-2012 r.**

Podpisano elektronicznie w systemie informatycznym Izby Architektów RP przez:  
Anna Pawlicka-Zabojszcz, Przewodnicząca Okręgowej Rady Izby Architektów RP.

Nr weryfikacyjny zaświadczenia:

**KP-0132-2E1Y-Y7FE-BF92-Y25A**

Dane zawarte w niniejszym zaświadczeniu można sprawdzić podając nr weryfikacyjny zaświadczenia w publicznym serwisie internetowym Izby Architektów: [www.izbaarchitektow.pl](http://www.izbaarchitektow.pl) lub kontaktując się bezpośrednio z właściwą Okręgową Izbą Architektów RP.

*mgr inż. arch. Zofia Wernerowska*  
Upewnienie projektowe nr UAN-KZ-7210/144/88  
w specjalności architektonicznej,  
konstrukcyjno-budowlanej i do kierowania, nadzoru  
budowy w budownictwie

*Walia*

UAN-IV/8346/25/TC/89

Nr

DECYZJA O STWIERDZENIU PRZYGOTOWANIA ZAWODOWEGO  
do pełnienia samodzielnych funkcji technicznych w budownictwie

Na podstawie § 4 ust. 1 i 2, § 7 i § 13 ust. 1 pkt 1 lit. -

rozporządzenia Ministra Gospodarki Terenowej i Ochrony Środowiska z dnia 20 lutego 1975 r.  
w sprawie samodzielnych funkcji technicznych w budownictwie (Dz.U. Nr 8, poz. 46) stwierdza się, że:

Obywatel (ka) MAŁGORZATA RACZYŃSKA  
(imię i nazwisko)

mgr inż. architekt  
(tytuł naukowy - zawodowy)

urodzony (a) dnia 26 września 1956 r. w Toruniu

posiada przygotowanie zawodowe upoważniające do wykonywania samodzielnej funkcji  
projektanta  
(rodzaj funkcji)

w specjalności architektonicznej  
(rodzaj specjalności techniczno-budowlanej)

w zakresie J.W.  
(specjalizacja zawodowa)

MA-HUA21

CWD MA-BUA-14 zam. 10397-KW-W-76 WDA zam. 218-KI 50.000 plm. 71g

mgr inż. arch. Małgorzata Raczyńska  
Upoważnienie budowlane do projektowania  
bez ograniczeń w zakresie architektury  
nr 02/14

MAŁGORZATA RACZYŃSKA

Dobywateľ (ka)

(imię i nazwisko)

jest upoważniony (a) do:

1. Sporządzania projektów w zakresie rozwiązań:

a/ architektonicznych wszelkich obiektów budowlanych;

b/ konstrukcyjno - budowlanych obiektów budowlanych

w budownictwie osób fizycznych, z wyłączeniem konstrukcji fundamentów głębokich i trudniejszych konstrukcji statycznie niewyznaczalnych.

2. W budownictwie osób fizycznych - do kierowania, nadzorowania

i kontrolowania budowy, kierowania i kontrolowania wytwarzania

konstrukcyjnych elementów budowlanych oraz oceniania i badania

stanu technicznego obiektów budowlanych - z wyłączeniem konstrukcji

fundamentów głębokich i trudniejszych konstrukcji statycznie niewyznaczalnych.


Otrzymują:

1. Ob. Małgorzata Raczyńska

ul. Pałucka 12

87-100 Toruń

2. a/a



DYREKTOR WYDZIAŁU  
Zdzisław S. Wydział  
podał i pleczęć

GP LH TORUŃ, P. P. Nr. 72/P  
NAHT. 400 egz 1989 1JS

Opłata skarbową w wysokości

500

zł pobrana

i skasowana na kopii decyzji.

mgr inż. Arch. Małgorzata Raczyńska  
Uprawniona do projektowania i wykonania  
bez ograniczeń w zakresie inżynierii architekcyjnej  
nr. 0070/1-2/1989 z 06/23 Toruń



IZBA ARCHITEKTÓW  
RZECZYPOSPOLITEJ POLSKIEJ

Kujawsko-Pomorska Okręgowa Rada Izby Architektów RP

## ZAŚWIADCZENIE - ORYGINAŁ

(wypis z listy architektów)

Kujawsko-Pomorska Okręgowa Rada Izby Architektów RP zaświadcza, że:

**mgr inż. arch. Małgorzata Stanisława RACZYŃSKA**

posiadająca kwalifikacje zawodowe do pełnienia samodzielnych funkcji technicznych w budownictwie w specjalności architektonicznej i w zakresie posiadanych uprawnień nr **UAN-N/8346/25/TO/89**, jest wpisana na listę członków Kujawsko-Pomorskiej Okręgowej Izby Architektów RP pod numerem: **KP-0130**.

Członek czynny od: 11-04-2002 r.

Data i miejsce wygenerowania zaświadczenia: 16-03-2012 r. Bydgoszcz.

Zaświadczenie jest ważne do dnia: **30-09-2012 r.**

Podpisano elektronicznie w systemie informatycznym Izby Architektów RP przez:  
Anna Pawlicka-Zabojszcz, Przewodnicząca Okręgowej Rady Izby Architektów RP.

Nr weryfikacyjny zaświadczenia:

**KP-0130-YFE1-5B13-11B8-YE68**

*Za zgodność  
z oryginałem*

---

Dane zawarte w niniejszym zaświadczeniu można sprawdzić podając nr weryfikacyjny zaświadczenia w publicznym serwisie internetowym Izby Architektów: [www.izbaarchitektow.pl](http://www.izbaarchitektow.pl) lub kontaktując się bezpośrednio z właściwą Okręgową Izbą Architektów RP.

URZĄD WOJEWODZKI  
w Olsztynie  
Wydział Gospodarki  
Terenowej

Olsztyn, dnia 1 marca 1976 r.

STAROSTWO POWIATOWE  
w LIPNIE  
ul. Sierakowskiego 10B  
87-600 Lipno  
(14)

Nr 39/76/01

STWIERDZENIE PRZYGOTOWANIA ZAWODOWEGO

do pełnienia samodzielnych funkcji technicznych w budownictwie

Na podstawie § 4 ust. 2, § 6 ust. 3, § 7,  
i § 13 ust. 1 pkt 2 rozporządzenia Ministra Gospodarki Terenowej  
i Ochrony Środowiska z dnia 20 lutego 1975 r. w sprawie samodziel-  
nych funkcji technicznych w budownictwie /Dz.U. Nr 8 poz. 46/  
stwierdza się, że

Obywatel L E G E Ż Y Ń S K I Eugeniusz

magister inżynier budownictwa lądowego

urodzony, dnia 12 maja 1946 r. Staje / ZSRR /

posiada przygotowanie zawodowe upoważniające do wykonywania

samodzielnej funkcji p r o j e k t a n t a

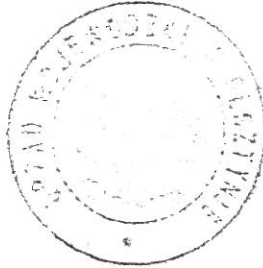
w specjalności : konstrukcyjno - budowlanej

Obywatel Eugeniusz Legeżyński jest upoważniony do :

- 1/ sporządzania projektów w zakresie rozwiązań konstrukcyjno -  
budowlanych budynków oraz innych budowli, z wyłączeniem  
linii, węzłów i stacji kolejowych, dróg oraz lotniskowych  
dróg startowych i manipulacyjnych, mostów, budowli  
hydrotechnicznych i melioracji wodnych,
- 2/ sporządzania w budownictwie osób fizycznych projektów  
w zakresie rozwiązań architektonicznych ;
  - a/ budynków inwentarskich i gospodarczych, adaptacji  
projektów ty. owych i powtarzalnych innych budynków  
oraz sporządzania planów zagospodarowania działki  
związanych z realizacją tych budynków,
  - b/ budowli nie będących budynkami,

2A 2002  
Magister inżynier budownictwa lądowego  
do pełnienia samodzielnych funkcji technicznych  
w specjalności konstrukcyjno-budowlanej  
z ograniczeniem do projektowania architektonicznego  
Nr 39/76/01

3/ w budownictwie osób fizycznych - do kierowania, nadzorowania i kontrolowania budowy, kierowania i kontrolowania wytwarzania konstrukcyjnych elementów budowlanych oraz oceniania i badania stanu technicznego obiektów budowlanych.




w im. Wojewody  
mgr J. P. [Signature]  
I-osca Dyrektora Wydziału

Za zgodność  
z oryginałem

[Signature]

1664 87

15 12 87



P O L S K A  
I Z B A  
INŻYNIERÓW  
BUDOWNICTWA

Bydgoszcz 2011-12-23  
(miejscowość, data)

## Zaświadczenie

Pan/Pani **LEGEŻYŃSKI EUGENIUSZ**

miejsce zamieszkania

**85-858 BYDGOSZCZ**

**UL. WIOSNY LUDÓW 5/2**

jest członkiem Kujawsko-Pomorskiej

Okręgowej Izby Inżynierów Budownictwa

o numerze ewidencyjnym

**KUP/BO/1344/01**

i posiada wymagane ubezpieczenia od odpowiedzialności  
cywilnej.

Niniejsze zaświadczenie jest ważne od dnia 2012-01-01  
do dnia 2012-06-30

KUJAWSKO POMORSKA OKRĘGOWA  
IZBA INŻYNIERÓW BUDOWNICTWA  
w BYDGOSZCZY

85-030 BYDGOSZCZ, ul. B. Rumińskiego 6  
tel. 052 366 70 50 • fax 052 366 70 59

PRZEWODNICZĄCY  
Rady Okręgowej Izby

*A. Radkowski*  
prof. dr hab. inż. Adam Radkowski  
(pieczęć i podpis przewodniczącego)

*2A Zgodnie z*  
mgr inż. Eugeniusz Legeżyński  
do potwierdzenia w siedzibie Okręgowej Izby Inżynierów Budownictwa w Bydgoszczy  
w sprawie: ...  
z ograniczoną odpowiedzialnością  
NIP: 142-230-01-01



Nr ewid. uprawn. .... 270/71/Zg. ....

STAROSTWO POWIATOWE  
w LIPNIE  
ul. Sierakowskiego 10B  
87-600 Lipno  
(14)

## UPRAWNIENIA BUDOWLANE

Na podstawie art. 18, art. 19 ust. 1 pkt. 1 i art. 20 ust. 1 ustawy z dnia 31 stycznia 1961 r. - prawo budowlane (Dz. U. nr 7, poz. 46) oraz § 29 i § 6 ust. 1 pkt 1 rozporządzenia Przewodniczącego Komitetu Budownictwa, Urbanistyki i Architektury z dn. 10 września 1962 r. w sprawie kwalifikacji fachowych osób wykonujących funkcje techniczne w budownictwie powszechnym (Dz. U. nr 53, poz. 266)

Ob. S K W A R A Leszek  
magister inżynier budownictwa lądowego  
urodzony dnia 6 stycznia 1938 r. - w Brześciu Lit.

o r z y m u j e


w specjalności konstrukcyjno-inżynierskiej  
uprawnienia budowlane do sporządzania projektów budowlanych konstrukcyjnych wszelkich obiektów budowlanych, projektów instalacji i urządzeń sanitarnych z wyjątkiem skomplikowanych urządzeń i instalacji oraz następujących projektów budowlanych architektonicznych:  
a/ wszelkich obiektów budowlanych inżynierskich zaliczonych do budownictwa powszechnego,  
b/ obiektów budowlanych o prostej architekturze/§1 ust. 2/,  
c/ budynków przemysłowych o charakterze wyłącznie produkcyjnym lub składowym.

Za zgodność  
z oryginałem



Kierownik Wydziału

Int. arch. Wojciech Kupczak  
Główny Inżynier Techniczny



P O L S K A  
I Z B A  
I N Ż Y N I E R Ó W  
B U D O W N I C T W A

Bydgoszcz 2012-03-28

(miejsowość, data)

## Zaświadczenie

Pan/Pani **SKWARA LESZEK**

miejsce zamieszkania

85-858 BYDGOSZCZ

UL. WIOSNY LUDÓW 5/6

jest członkiem Kujawsko-Pomorskiej

Okręgowej Izby Inżynierów Budownictwa

o numerze ewidencyjnym

KUP/BO/2273/01

i posiada wymagane ubezpieczenia od odpowiedzialności  
cywilnej.

Niniejsze zaświadczenie jest ważne od dnia 2012-04-01

do dnia 2012-09-30

KUJAWSKO POMORSKA OKRĘGOWA  
IZBA INŻYNIERÓW BUDOWNICTWA  
w BYDGOSZCZY  
85-030 BYDGOSZCZ, ul. B. Rumieńskiego 6  
tel. 52 366 70 50 • fax 52 366 70 59

PRZEWODNICZĄCY  
Rady Okręgowej Izby

*prof. dr hab. inż. Adam Podnórecki*  
(pieczęć i podpis przewodniczącego)

*Za zgodność  
z oryginałem*

STAROSTWO POWIATOWE  
w LIPNIE  
ul. Sierakowskiego 10B  
87-600 Lipno  
(14)

# Branża elektryczna

# OŚWIADCZENIE

STAROSTWO POWIATOWE  
w LIPNIE  
ul. Sierakowskiego 10B  
87-600 Lipno  
(14)

Oświadczamy, że zgodnie z wymogami art. 20 ust.4 ustawy z dnia 7 lipca 1994r. – Prawo budowlane (jednolity tekst Dz. U. z 2006r. nr 156, poz. 1118 z późniejszymi zmianami) niniejszy projekt zamienny został wykonany zgodnie z obowiązującymi przepisami oraz zasadami wiedzy technicznej.

L.p.	Nazwa branży projektu	Imię i nazwisko projektanta, podpis, pieczęć	Imię i nazwisko sprawdzającego, podpis, pieczęć
1	Część elektryczna	<p><b>mag inż. Paweł Michalski</b></p> <p>inż. Paweł Michalski Uprawnienia budowlane do projektowania i kierowania robotami budowlanymi bez ograniczeń w specjalności instalacyjnej w zakresie sieci, instalacji i urządzeń elektrycznych i elektroenergetycznych Nr ewid. 31T-II-7132-113/2001 KLIPIE/3658/02</p>	<p><b>mgr inż. Aleksander Michalski</b></p> <p>inż. Aleksander MICHALSKI Uprawnienia budowlane do projektowania i kierowania robotami budowlanymi bez ograniczeń w specjalności instalacyjnej w zakresie sieci, instalacji i urządzeń elektrycznych i elektroenergetycznych Nr ewid. WBP/NB-7210/55/83 i K I-I-7342-97/98</p>

Bydgoszcz, dnia 31 grudnia 2001 r.

WOJEWÓDZA KUJAWSKO-POMORSKI

ABIT-III-7131-40/01

Decyzja Nr 40/2001

Na podstawie art. 13 ust. 1 pkt 1, art. 14 ust. 1 pkt 5 ustawy z dnia 7 lipca 1994 r. - Prawo budowlane (tekst jednolity Dz. U. Nr 166 z 2000 r., poz. 1126) oraz § 9 ust. 1 rozporządzenia Ministra Gospodarki, Przemysłu i Budownictwa z dnia 30 grudnia 1994 r. w sprawie samodzielnych funkcji technicznych w budownictwie (Dz. U. z 1995 r. Nr 8 poz. 38), po rozpatrzeniu wniosku p. Pawła Michalskiego z dnia 4 października 2001 r.

nadaję

Panu Pawłowi Michalskiemu

inżynier

ur. dnia 16 czerwca 1972 r. w Bydgoszczy

**uprawnienia budowlane**

do projektowania w specjalności instalacyjnej  
bez ograniczeń

w zakresie sieci, instalacji i urządzeń elektrycznych i elektroenergetycznych

Uzasadnienie

Komisja Egzaminacyjna działająca na podstawie zarządzenia Nr 319/2000 Wojewody Kujawsko-Pomorskiego z dnia 05.10.2000 r. w sprawie powołania komisji do oceny osób ubiegających się o stwierdzenie przygotowania zawodowego do pełnienia samodzielnych funkcji technicznych w budownictwie - uprawnień budowlanych i ustalenia dla niej regulaminu działania, na podstawie złożonych dokumentów, że spełnione zostały warunki w zakresie przygotowania zawodowego niezbędnego do uzyskania uprawnień budowlanych oraz po złożeniu w dniu 01.12.01 r. egzaminu na uprawnienia budowlane z wynikiem pozytywnym, nadała ww. uprawnienia

Wobec powyższego orzekam jak w sentencji

Od niniejszej decyzji służy stronie odwołanie do Głównego Inspektora Nadzoru Budowlanego, za pośrednictwem w terminie 14 dni od dnia doręczenia decyzji



Z up. Wojewody Kujawsko-Pomorskiego

Renata Matuszewska  
Dyrektor  
Archiwistyki Budownictwa  
i Infrastruktury Technicznej

**ZA ZGODNOŚĆ Z ORYGINAŁEM**

2012 -03- 0 6

PODPIS



### Zaświadczenie

o numerze weryfikacyjnym:

**KUP-KNB-AMF-SB2 \***

Pan PAWEŁ MICHALSKI o numerze ewidencyjnym KUP/IE/3658/02  
adres zamieszkania ul. JANA BRZECHWY 3/49, 85-792 BYDGOSZCZ  
jest członkiem Kujawsko-Pomorskiej Okręgowej Izby Inżynierów Budownictwa i posiada  
wymagane ubezpieczenie od odpowiedzialności cywilnej.  
Niniejsze zaświadczenie jest ważne do dnia 2012-12-31.

Zaświadczenie zostało wygenerowane elektronicznie i opatrzone bezpiecznym podpisem elektronicznym  
weryfikowanym przy pomocy ważnego kwalifikowanego certyfikatu w dniu 2011-12-20 roku przez:

Adam Podhorecki, Przewodniczący Rady Kujawsko-Pomorskiej Okręgowej Izby Inżynierów Budownictwa.

(Zgodnie art. 5 ust 2 ustawy z dnia 18 września 2001 r. o podpisie elektronicznym (Dz. U. 2001 Nr 130 poz. 1450) dane w postaci  
elektronicznej opatrzone bezpiecznym podpisem elektronicznym weryfikowanym przy pomocy ważnego kwalifikowanego certyfikatu są  
równoważne pod względem skutków prawnych dokumentom opatrzonym podpisami własnoręcznymi.)

\* Weryfikację poprawności danych w niniejszym zaświadczeniu można sprawdzić za pomocą numeru weryfikacyjnego zaświadczenia na  
stronie Polskiej Izby Inżynierów Budownictwa [www.piib.org.pl](http://www.piib.org.pl) lub kontaktując się z biurem właściwej Okręgowej Izby Inżynierów  
Budownictwa.



**ZA ZGODNOŚĆ Z ORYGINAŁEM**

4412 -03- 0 6

PODPIS

Bydgoszcz, dnia 31.12.1998 r.



WOJEWODA BYDGOSKI

KI-II-7342-97/98

STAROSTWO POWIATOWE  
w LIPNIE  
ul. Sierakowskiego 10B  
87-600 Lipno  
(14)

## D E C Y Z J A

Na podstawie art. 13, ust. 1, pkt 1 i 2, art. 14, ust. 1, pkt 5 ustawy z dnia 7 lipca 1994 r. - Prawo budowlane [Dz. U. Nr 89, poz. 414], oraz § 9, ust. 1, pkt 1 i 2 rozporządzenia Ministra Gospodarki Przestrzennej i Budownictwa z dnia 30 grudnia 1994 r. w sprawie samodzielnych funkcji technicznych w budownictwie [Dz. U. z 1995 r. Nr 8, poz. 38], po rozpatrzeniu wniosku Pana Aleksandra Michalskiego z dnia 1 października 1998 r.

nadaje

Panu Aleksandrowi MICHALSKIEMU

inż. elektryk

ur. dnia 4 kwietnia 1949 r. w Bydgoszczy

uprawnienia budowlane


do projektowania i kierowania  
robotami budowlanymiw specjalności instalacyjnej bez ograniczeń  
w zakresie sieci, instalacji i urządzeń  
elektrycznych i elektroenergetycznych

## Uzasadnienie

Komisja Egzaminacyjna, działająca w oparciu o zarządzenie Nr 46/98 Wojewody Bydgoskiego z dnia 7.05.98 r. w sprawie powołania komisji do oceny osób ubiegających się o stwierdzenie przygotowania zawodowego do pełnienia samodzielnych funkcji technicznych w budownictwie - uprawnień budowlanych i ustalenia dla niej regulaminu działania - stwierdziła posiadanie przez ww. wymaganego prawem wykształcenia oraz praktyki zawodowej koniecznej do uzyskania uprawnień budowlanych we wnioskowanej specjalności.

Po uzyskaniu pozytywnego wyniku egzaminu - orzekłem jak w sentencji.

Od niniejszej decyzji przysługuje odwołanie do Głównego Inspektora Nadzoru Budowlanego, za moim pośrednictwem, w terminie 14 dni od dnia doręczenia decyzji.



1

Z up. Wojewody

Adm.

ZA ZGODNOŚĆ Z ORYGINAŁEM

2012-03-06

PODPIS



**STAROSTWO POWIATOWE  
w LIPNIE  
ul. Starostowski 10B  
87-600 Lipno  
(14)**

**Zaświadczenie**

o numerze weryfikacyjnym:

**KUP-010-QVR-UGR \***

Pan ALEKSANDER MICHALSKI o numerze ewidencyjnym KUP/IE/3762/02  
adres zamieszkania ul. BORTNOWSKIEGO 4, 85-793 BYDGOSZCZ  
jest członkiem Kujawsko-Pomorskiej Okręgowej Izby Inżynierów Budownictwa i posiada  
wymagane ubezpieczenie od odpowiedzialności cywilnej.

Niniejsze zaświadczenie jest ważne do dnia 2012-12-31.

Zaświadczenie zostało wygenerowane elektronicznie i opatrzone bezpiecznym podpisem elektronicznym  
weryfikowanym przy pomocy ważnego kwalifikowanego certyfikatu w dniu 2011-12-07 roku przez:

Adam Podhorecki, Przewodniczący Rady Kujawsko-Pomorskiej Okręgowej Izby Inżynierów Budownictwa.

(Zgodnie art. 5 ust 2 ustawy z dnia 18 września 2001 r. o podpisie elektronicznym (Dz. U. 2001 Nr 130 poz. 1450) dane w postaci  
elektronicznej opatrzone bezpiecznym podpisem elektronicznym weryfikowanym przy pomocy ważnego kwalifikowanego certyfikatu są  
równoważne pod względem skutków prawnych dokumentom opatrzonym podpisami własnoręcznymi.)

\* Weryfikację poprawności danych w niniejszym zaświadczeniu można sprawdzić za pomocą numeru weryfikacyjnego zaświadczenia na  
stronie Polskiej Izby Inżynierów Budownictwa [www.piiib.org.pl](http://www.piiib.org.pl) lub kontaktując się z biurem właściwej Okręgowej Izby Inżynierów  
Budownictwa.



**ZA ZGODNOŚĆ Z ORYGINAŁEM**

2012-03-06

PODPIS



## UZGODNIENIA

1. Decyzja o środowiskowych uwarunkowaniach zgody na realizację przedsięwzięcia z dnia 21.12.2011 r. nr GSR.6220.5.6.2011.AO
2. Decyzja o ustaleniu lokalizacji celu publicznego z dnia 09.01.2012 r. nr GSR.6733.2.1.2012.SS
3. Decyzja o zatwierdzeniu projektu otworu studziennego nr 4 z dnia 19.12.2011 r. nr ŚG.V.7430.34.2011 r.
4. Warunki przyłączenia do sieci wodociągowej z dnia 19.10.2011 r. nr GSR.6853.33.2011.SS
5. Warunki przyłączenia do sieci elektroenergetycznej energii-operator SA z dnia 10.11.2011 r. nr 11/R4/07796
6. Opinia sanitarna z dnia 09.03.2012 r. nr N.NZ-40-8-15/11/594/2012
7. Opinia ZUDP z dnia 02.04.2012 r. nr GG.6630.84.2012 r.
8. Wypis i wyrys z rejestru gruntów nr 626/8; 626/9; 626/6; 614/9; 496
9. Zgody właścicieli/dzierżawców/ działek nr 626/8; 614/9
10. Akt notarialny własności działki nr 626/9
11. Sprawozdanie z badań odwiertu nr 3 z dnia 05.09.2011 r.

Wielgie, dn. 21.12.2011 r.

GSR.6220.5.6.2011.AO

## DECYZJA

### o środowiskowych uwarunkowaniach zgody na realizację przedsięwzięcia

Na podstawie art. 71 ust. 2 pkt 2, art. 75 ust. 1 pkt 4 oraz art. 84 i art. 85 ust. 1 ustawy z dnia 3 października 2008 r. o udostępnieniu informacji o środowisku i jego ochronie, udziale społeczeństwa w ochronie środowiska oraz o ocenach oddziaływania na środowisko ( Dz. U. z 2008 r. Nr 199, poz. 1227 ze zm. ), a także § 3 ust. 1 pkt 68 i 70 rozporządzenia Rady Ministrów z dnia 9 listopada 2010 r. w sprawie przedsięwzięć mogących znacząco oddziaływać na środowisko ( Dz. U. z 2010 r. Nr 213, poz. 1397 ), w związku z art. 104 Kodeksu postępowania administracyjnego ( tj. Dz. U. 2000 r. Nr 98, poz.1071 ze zm. ) po rozpatrzeniu wniosku Gminy Wielgie, ul. Starowiejska 8, 87-603 Wielgie w sprawie wydania decyzji o środowiskowych uwarunkowaniach zgody na realizację przedsięwzięcia polegającego na „**Budowie ujęcia wodnego w Zadusznikach**”

**Stwierdzam**

**brak potrzeby przeprowadzenia oceny oddziaływania przedsięwzięcia na środowisko pn. „Budowa ujęcia wodnego w Zadusznikach”**

**Charakterystyka przedsięwzięcia stanowi załącznik do decyzji o środowiskowych uwarunkowaniach.**

## UZASADNIENIE

W dniu 26.10.2011 r. do Urzędu Gminy w Wielgim wpłynął wniosek o wydanie decyzji o środowiskowych uwarunkowaniach zgody na realizację przedsięwzięcia polegającego na „**Budowie ujęcia wodnego w Zadusznikach**”.

Zgodnie art. 61 § 1 ustawy z dnia 14 czerwca 1960 r. Kodeks Postępowania Administracyjnego (Dz. U. z 2000 r. Nr 98 poz. 1071 ze zm.) w związku z art. 73 ust. 1 ustawy z dnia 3 października 2008 roku o udostępnianiu informacji o środowisku i jego ochronie, udziale społeczeństwa w ochronie środowiska oraz o ocenach oddziaływania na środowisko, Organ I instancji wszczął postępowanie, o czym zawiadomił strony pismem GSR.6220.5.1.2011.AO z dnia 27 października 2011 r., umożliwiając zapoznanie się z aktami sprawy.

Zgodnie z § 3 ust. 1 pkt. 68 i 70 Rozporządzenia Rady Ministrów z dnia 09 listopada 2010 r. w sprawie przedsięwzięć mogących znacząco oddziaływać na środowisko (Dz. U. z 2010 r. Nr 213 poz. 1397) planowane zamierzenie inwestycyjne zalicza się do przedsięwzięć mogących potencjalnie znacząco oddziaływać na środowisko, dla którego może być wymagane

**Za zgodność  
z oryginałem**

przeprowadzenie oceny oddziaływania na środowisko oraz sporządzenie raportu o oddziaływaniu na środowisko.

Teren przeznaczony pod planowane przedsięwzięcia nie jest objęty miejscowym planem zagospodarowania przestrzennego.

Wójt Gminy Wielgie zwrócił się do Regionalnego Dyrektora Ochrony Środowiska w Bydgoszczy i Państwowego Powiatowego Inspektora Sanitarnego w Lipnie, w sprawie zaopiniowania wniosku w sprawie wydania warunków realizacji przedsięwzięcia pn.: „Budowa ujęcia wodnego w Zadusznikach”.

Państwowy Powiatowy Inspektor Sanitarny w Lipnie pismem znak: N.NZ.-42-8-15/2896/2011 z dnia 08.11.2011 r. (wpłynęło 09.11.2011r.), wyraził opinię, że po zapoznaniu się z charakterystyką zamierzenia zawartą w przedłożonej karcie informacyjnej przedsięwzięcia nie ma potrzeby przeprowadzenia oceny oddziaływania przedsięwzięcia na środowisko.

Regionalny Dyrektor Ochrony Środowiska w Bydgoszczy postanowieniem znak: WOO.4240.879.2011.ADS.2 z dnia 02.12.2011 r. (wpłynęło dnia 07.12.2011r.), wyraził opinię, że dla planowanego przedsięwzięcia nie stwierdza się konieczności przeprowadzenia oceny oddziaływania przedsięwzięcia na środowisko.

Wójt Gminy Wielgie postanowieniem GSR.6220.5.5.2011.AO z dnia 07.12.2011 r., nie stwierdził potrzeby przeprowadzenia oceny oddziaływania na środowisko dla przedsięwzięcia pn. „Budowa ujęcia wodnego w Zadusznikach”.

Przedsięwzięcia polegać będzie na budowie ujęcia wodnego wraz ze Stacją Uzdatniania Wody w miejscowości Zaduszniki gm. Wielgie. Projektowane urządzenia SUW zostaną zlokalizowane na działce nr 626/9 o powierzchni 0,1601 ha stanowiącej własność Gminy Wielgie.

W ramach budowy projektowanego ujęcia wody oraz SUW w miejscowości Zaduszniki, gm. Wielgie przewiduje się wykonanie:

- studni nr 4 o głębokości 96-100 m i wydajności do 100 m<sup>3</sup>/h, która będzie awaryjną w stosunku dla istniejącej studni nr 3;
- dwóch terenowych zbiorników wody czystej o pojemności jednostkowej 150 m<sup>3</sup> i pojemności łącznej 300 m<sup>3</sup>;
- stacji uzdatniania wody tj. budynku o powierzchni zabudowy 127m<sup>2</sup>, wyposażonego w urządzenia do uzdatniania wody oraz zestaw hydroforowy do tłoczenia wody do sieci wodociągowej o wydajności około 120-150 m<sup>3</sup>/h;
- odstojnika wód popłucznych 2,5 x 5 o pojemności co 38 m<sup>3</sup> wraz z pompownią wód popłucznych;
- neutralizatora podchlorynu sodu Ø 1200
- studni bezodpływowej na ścieki socjalne
- rurociągów technologicznych od poszczególnych studni, zbiorników i z przelewów zbiorników wody czystej;
- rurociągów wodociągowo-kanalizacyjnych, kabli elektrycznych i sterowniczych.

W pobliżu planowanego przedsięwzięcia zlokalizowane są trzy studnie głębinowe ( nr 1, 2, 3 ). Obecnie eksploatowane są studnie 2 i 3, studnia nr 1 została wyłączona z eksploatacji i przeznaczona do likwidacji z uwagi na zanik wydajności.

W ramach przedsięwzięcia powstanie nowe ujęcie, z którego woda pompowana będzie do stacji uzdatniania. Przedmiotowa inwestycja jest odpowiedzią na rosnące zapotrzebowanie okolicznych mieszkańców na wodę przeznaczoną do spożycia oraz obowiązujące normy dotyczące jej, jakości. Inwestycja ma na celu zapewnienie ciągłych dostaw wody pitnej do systemu wodociągowego.

Funkcjonowanie zamierzenia związane będzie z wykorzystaniem zasobów naturalnych ( wód podziemnych ) zgodnie z posiadanym pozwoleniem wodnoprawnym. Czerpanie wody z ujęcia będzie prowadzone wyłącznie w ramach zatwierdzonych zasobów eksploatacyjnych. W tym celu rozważane jest użycie pomp o wydajności niższej niż wydajność studni.

Po realizacji przedsięwzięcia rozpocznie się eksploatacja planowanej stacji uzdatniania wody w oparciu o istniejącą studnię nr 3 i projektowaną nr 4. Projektowana SUW w Zadusznikach będzie naprzemiennie pobierać wodę z ww. ujęć i po uzdatnieniu tłoczyć ją do sieci wodociągowej. Docelowy pobór wody wynosi 60 m<sup>3</sup>/h.

Przedmiotowa inwestycja zlokalizowana jest w obszarze dorzecza Wisły, dla którego opracowano Plan gospodarowania wodami na obszarze dorzecza Wisły, przyjęty Uchwałą Rady Ministrów z dnia 22 lutego 2011 r. ( M.P. z dnia 27 maja 2011 r., Nr 49, poz. 549 ).

Zamierzenie znajduje się w obszarze jednolitej części wód podziemnych oznaczonych europejskim kodem JCWPd PLGW230048 ( JCWPd Nr 48), zaliczanym do regionu wodnego Środkowej Wisły. W ww. planie zgodnie, z rozporządzeniem Ministra Środowiska z dnia 23 lipca 2008 r. w sprawie kryteriów i sposobu oceny stanu wód podziemnych ( Dz. U. Nr 143, poz. 896 ), stan ilościowy i chemiczny oceniony jako dobry. Rozpatrywana jednolita część wód podziemnych nie jest zagrożona ryzykiem nieosiągnięcia celów środowiskowych , tj. utrzymania co najmniej dobrego stanu ilościowego i chemicznego wód podziemnych.

Powstające podczas uzdatniania wody popłuczne będą oczyszczane przy źródle ich powstawania za pomocą odstojnika wód popłucznych. Pozbawione zanieczyszczeń wody nadosadowe będą spełniały wymogi rozporządzenia Ministra Środowiska z dnia 24 lipca 2006 r. w sprawie warunków, jakie należy spełniać przy wprowadzaniu ścieków do wód lub do ziemi, oraz w sprawie substancji szczególnie szkodliwych dla środowiska wodnego ( Dz. U. z 2009 r. Nr 27, poz. 169 ).

Oddziaływanie przedsięwzięcia w fazie realizacji związane będzie z emisją hałasu, pyłu i produktów spalania oleju napędowego, głównie z uwagi na prace ciężkiego sprzętu i transportu samochodowego. Powstałe uciążliwości będą miały charakter krótkotrwały i zostaną zminimalizowane do niezbędnego minimum.

Inwestycja nie spowoduje ponadnormatywnych uciążliwości w zakresie emisji zanieczyszczeń, wykorzystywania zasobów naturalnych, ochrony przed hałasem, zużycia energii elektrycznej i ciepłej.

Odpady powstające w wyniku realizacji i eksploatacji planowanego przedsięwzięcia, zostaną zagospodarowane w ramach systemu gospodarki odpadami, zgodnie z obowiązującymi, w tym zakresie przepisami i będą przekazywane odbiorcom posiadającym stosowne zezwolenia.

3  
Za zgodność  
z oryginałem

Przedsięwzięcie będzie zlokalizowane poza obszarami objętymi ochroną prawną na podstawie ustawy z dnia 16 kwietnia 2004 r. o ochronie przyrody ( Dz. U. z 2009 r. Nr 151, poz. 1220 ze zm. ), w tym poza wyznaczonymi, mającymi znaczenie dla Wspólnoty i projektowanymi przekazanymi do Komisji Europejskiej obszarami Natura 2000.

Przebieg inwestycji nie będzie kolidował z istniejącym zadrzewieniem, nie planuje się przeprowadzenia wycinki drzew i krzewów. Na terenie zamierzenia nie stwierdzono występowania cennych siedlisk przyrodniczych lub miejsc masowego występowania chronionych gatunków roślin i zwierząt.

Ponadto prace związane z realizacją inwestycji nie będą wiązać się z zajęciem lub niszczeniem terenów leśnych, wodnych i wodno błotnych.

Nie stwierdza się transgranicznego oddziaływania analizowanej inwestycji na środowisko, ponieważ nieruchomość jest znacznie oddalona od granic państwowych.

Biorąc powyższe pod uwagę wydanie niniejszej decyzji jest zasadne i należało orzec jak w sentencji.

### POUCZENIE


Od niniejszej decyzji przysługuje stronom odwołanie do Samorządowego Kolegium odwoławczego we Włocławku za pośrednictwem Wójta Gminy w Wielgim w terminie 14 dni od dnia jej doręczenia.

#### W załączeniu:

- Charakterystyka przedsięwzięcia

#### Otrzymują:

1. Wnioskodawca
2. a/a



#### Do wiadomości:

1. Państwowy Powiatowy Inspektorat Sanitarny w Lipnie
2. Regionalny Dyrektor Ochrony Środowiska w Bydgoszczy

WÓJTA  
mgr Tadeusz Wiewiórski

NINIEJSZA DECYZJA  
JEST OSTATECZNA

Data 11.01.2012  
WÓJTA

mgr Tadeusz Wiewiórski

Załącznik do decyzji  
o środowiskowych uwarunkowaniach  
zgody na realizację przedsięwzięcia  
GSR.6220.5.6.2011.AO z dnia 21.12.2011 r.

## CHARAKTERYSTYKA PRZEDSIĘWZIĘCIA polegającego na: „Budowie ujęcia wodnego w Zadusznikach”

Celem planowanego przedsięwzięcia jest budowa ujęcia wodnego wraz ze Stacją Uzdatniania Wody w miejscowości Zaduszniki gm. Wielgie. Projektowane urządzenia SUW zostaną zlokalizowane na działce nr 626/9 o powierzchni 0,1601 ha stanowiącej własność Gminy Wielgie.

W ramach budowy projektowanego ujęcia wody oraz SUW w miejscowości Zaduszniki, gm. Wielgie przewiduje się wykonanie:

- studni nr 4 o głębokości 96-100 m i wydajności do 100 m<sup>3</sup>/h, która będzie awaryjną w stosunku dla istniejącej studni nr 3;
- dwóch terenowych zbiorników wody czystej o pojemności jednostkowej 150 m<sup>3</sup> i pojemności łącznej 300 m<sup>3</sup>;
- stacji uzdatniania wody tj. budynku o powierzchni zabudowy 127m<sup>2</sup>, wyposażonego w urządzenia do uzdatniania wody oraz zestaw hydroforowy do tłoczenia wody do sieci wodociągowej o wydajności około 120-150 m<sup>3</sup>/h;
- odstoju wód popłucznych 2,5 x 5 o pojemności co 38 m<sup>3</sup> wraz z pompownią wód popłucznych;
- neutralizatora podchlorynu sodu Ø 1200
- studni bezodpływowej na ścieki socjalne
- rurociągów technologicznych od poszczególnych studni, zbiorników i z przelewów zbiorników wody czystej;
- rurociągów wodociągowo-kanalizacyjnych, kabli elektrycznych i sterowniczych.

Rurociągi technologiczne tj. rurociąg wód popłucznych przebiegać będzie przez działkę o nr. ewidencyjnym 626/8 będącą własnością Skarbu Państwa (wykonawcą praw własności jest Agencja Nieruchomości Rolnych). Włączenie przyłącza wodociągowego (PEHD fi 160) Stacji Uzdatniania Wody nastąpi do istniejącego wodociągu magistralnego fi 250 na działce nr 614/9, której właścicielem jest Gminna Spółdzielnia „Samopomoc Chłopska”.

Inwestycja zlokalizowane będzie na działce o numerze ewidencyjnym 626/9 będącej własnością Inwestora o powierzchni 0,1601 ha. Na terenie działki znajdują się budynek trafostacji o powierzchni ok. 49,0 m<sup>2</sup> oraz słup energetyczny. W skład planowanej inwestycji wchodzi:

Za zgodność  
z oryginałem

- studnia głębinowa o powierzchni ok. 7m<sup>2</sup>;
- zbiorniki wody czystej o powierzchni 16 m<sup>2</sup>;
- budynek SUW o powierzchni zabudowy ok.128m<sup>2</sup>;
- odstojnik wód popłucznych o powierzchni 12,5 m<sup>2</sup>;
- neutralizator podchlorynu sodu o powierzchni 0,8 m<sup>2</sup>;
- studni bezodpływowej na ścieki socjalne o powierzchni 0,8 m<sup>2</sup>.

Na skutek zabudowy obiektami SUW zajęta zostanie powierzchnia około 0,0165 ha (co stanowi 10% nieruchomości).

W ramach prowadzonych prac budowlanych nie przewiduje się wycinki drzew oraz niszczenia szaty roślinnej.

Dojazd na działkę projektowanej SUW odbywał się będzie poprzez istniejący wjazd z drogi gminnej nr 704 oraz poprzez służebnie wydzieloną drogę przebiegającą przez działkę nr. 626/8.

Projektowana SUW w Zadusznikach pokryje perspektywiczne potrzeby wodne w ilości:

$$Q_{sr/d} = 860 \text{ m}^3$$

$$Q_{max/d} = 1200 \text{ m}^3$$

$$Q_{max/h} = 60 \text{ m}^3$$

Woda surowa pobierana będzie z istniejącej studni głębinowych nr 3 oraz projektowanej studni nr 4 i pompowa bezpośrednio do aeratora, w którym nastąpi utlenienie związków żelaza i manganu do postaci koloidalnych. Powietrze do aeratora dostarczane będzie z agregatu sprężarkowego. Następnie mieszanina wodno – powietrzna trafi na dwustopniowy układ filtracji zbudowany z czterech filtrów ciśnieniowych. Dwa pierwsze filtry stanowią pierwszy stopień filtracji, gdzie usuwane są związki żelaza na wypełnieniu żwirowym, natomiast dwa kolejne stanowią drugi stopień filtracji, gdzie usuwane są związki manganu na wypełnieniu zawierającym warstwę adsorpcyjną o dużej powierzchni właściwej. Woda po procesie filtracji kierowana będzie do dwóch zbiorników retencyjnych o pojemności całkowitej 300 m<sup>3</sup>. Ze zbiorników woda tłoczona będzie do sieci wodociągowej za pomocą zestawu hydroforowego z wydajnością docelową 60 m<sup>3</sup>/h

Płukanie filtrów odbywać się będzie w godzinach najmniejszego rozbioru (w godzinach nocnych), a jego przebieg będzie następujący:

- obniżanie zwierciadła wody,
- wzruszanie złoża powietrzem za pomocą dmuchawy
- płukanie wsteczne wodą uzdatnioną za pomocą pompy płucznej
- płukanie układające - spust pierwszego filtratu.

Powstałe popłuczyny odprowadzane będą do odstojnika wód popłucznych, gdzie nastąpi sedimentacja zawiesin. Tak oczyszczone wody za pomocą pompy zatapialkowej odprowadzane będą do odbiornika.

Cały proces uzdatniania wody oraz płukania filtrów odbywać się będzie w sposób automatyczny, a obsługa przez załogę będzie doraźna i ograniczać się będzie głównie do uzupełniania reagentów oraz kontrolowania poprawnej pracy stacji.

Dezynfekcja wody przeprowadzana będzie na wyraźne polecenie Państwowej Inspekcji Sanitarnej w przypadku wystąpienia skażenia biologicznego lub dezynfekcji poawaryjnej.

Projektowana SUW w Zadusznikach będzie naprzemiennie pobierać wodę z istniejącej studni głębinowej nr 3 oraz projektowanej nr 4 i tłoczyć do istniejącej sieci wodociągowej o docelowym poborze wody 60 m<sup>3</sup>/h.

Do celów technologicznych i eksploatacyjnych potrzebna będzie tylko energia elektryczna.

Szacunkowe zapotrzebowanie na energię wynosi:

- 1) elektryczną: 857 kWh/d, przewidywane roczne zużycie energii wyniesie 309,15 MWh
- 2) ciepłą: brak
- 3) gazową: brak

Wszystkie rozwiązania techniczne zastosowane w projekcie przedsięwzięcia nie będą ujemnie oddziaływać na jakość środowiska zarówno w granicach działki jak i na działki sąsiednie.

Z rozwiązań projektowych służących ochronie środowiska zastosowano:

- montaż pomp w studniach o poborze wody mniejszej od zatwierdzonych wydajności eksploatacyjnych studni,
- urządzenia o niskim wytwarzaniu hałasu jak: sprężarka, dmuchawa powietrza, pompy i agregat prądowórczy, które będą zamontowane w budynku SUW.
- odstojnik popłuczyn, w którym zostanie zatrzymana ponadnormatywna zawartość zawiesiny tj. kłaczków zawiesiny związków żelaza i manganu.
- studnię neutralizacji podchlorynu sodu.

Rodzaje i przewidywane ilości wprowadzanych do środowiska substancji lub energii przy zastosowaniu rozwiązań chroniących środowisko

1) ilość i sposób odprowadzania ścieków bytowych:

- ścieki bytowo-gospodarcze mogące powstawać w SUW Zaduszniki w ilości 2.0 m<sup>3</sup>/m-c, będą odprowadzane do bezodpływowego zbiornika ścieków sanitarnych i wywożone do punktu zlewnego pobliskiej oczyszczalni ścieków.

2) ilość i sposób odprowadzania ścieków technologicznych:

- oczyszczone wody popłuczne z filtrów w ilości 27,4 m<sup>3</sup>/d zostaną odprowadzone istniejącą kanalizacją grawitacyjną do rowu melioracyjnego.

3) ilość i sposób odprowadzania wód opadowych z zanieczyszczonych powierzchni utwardzonych (parkingi, drogi, itp.):

- wody opadowe z całej działki SUW będą wchłaniane przez przepuszczalny i chłonny system podłoża gruntowego (piaski drobno ziarniste).

Za zgodność  
z oryginałem 7



4) rodzaj, przewidywane ilości i sposób postępowania z odpadami (segregacja, gromadzenie w szczelnych pojemnikach):

- osad z odstojnika popłuczyn w ilości około 3,0 m<sup>3</sup>, będzie raz na kwartał wybierany i wywożony w zależności od uwodnienia na wysypisko śmieci lub do punktu zlewnego oczyszczalni ścieków.
- w trakcie budowy urobek z wykopów oraz nadmiar ziemi będzie wykorzystywany do rekultywacji terenów inwestycji

5) ilość i rodzaje zainstalowanych i planowanych maszyn, urządzeń:

- w studniach głębinowych zostaną zamontowane pompy szt. 2
- w budynku stacji uzdatniania wody zostaną zamontowane pompy do tłoczenia wody do sieci wodociągowej szt 4, pompa do płukania filtrów szt 1, sprężarka powietrza do napowietrzania wody szt 2, dmuchawa powietrza do wzruszenia złoża filtracyjnego szt 1, chlorator szt. 1,

  
mgr Tadeusz Wiewiórczyk

GSR.6733.2.1.2012.SS

**DECYZJA**  
**O USTALENIU LOKALIZACJI CELU PUBLICZNEGO**

Na podstawie art. 1 ust. 2, art. 50 ust.1 i art. 53 ust.1 i 4, art. 54 i art. 55 w związku z art. 52 ust. 2 oraz art. 64 ust. 2 ustawy z dnia 27 marca 2003 r. o planowaniu i zagospodarowaniu przestrzennym (Dz. U. Z 2003 r. Nr 80, poz. 717) oraz art. 104 ustawy z dnia 14 czerwca 1960 r. – Kodeks postępowania administracyjnego (tekst jednolity Dz. U. Z 2000 r., Nr 98, poz. 1071 z późn. zm.) po rozpatrzeniu wniosku złożonego przez **Gmina Wielgie (adres w aktach sprawy)** w sprawie wydania decyzji o warunkach zabudowy dla inwestycji polegającej na „**Budowa ujęcia wodnego w Zadusznikach na działce nr ew. 626/9 zlokalizowanej w gminie Wielgie oraz rurociągów technologicznych przebiegających przez działki nr 626/8 oraz 614/9.**”

**USTALAM**  
**WARUNKI ZABUDOWY I ZAGOSPODAROWANIA TERENU**

**1. Rodzaj inwestycji:**

„**Budowa ujęcia wodnego w Zadusznikach na działce nr ew. 626/9 zlokalizowanej w gminie Wielgie oraz rurociągów technologicznych przebiegających przez działki nr 626/8 oraz 614/9.**”

**2. Warunki i szczegółowe zasady zagospodarowania terenu oraz jego zabudowy wynikające z przepisów odrębnych:**

**Przedmiotową inwestycję należy projektować i realizować w sposób umożliwiający spełnienie wymogów wynikających z przepisów:**

- 1) Ustawa z dnia 10 kwietnia 1997 r. Prawo energetyczne (j. t. Dz. U. z 2006 r. Nr 89 późn. 625 z późn. zm.) oraz przepisów wykonawczych do tej ustawy;
- 2) Ustawa z dnia 7 lipca 1994 r. Prawo Budowlane (Dz. U. z 2006 r. Nr 156, poz. 1118 )
- 3) Rozporządzenie Ministra Infrastruktury z dnia 2 kwietnia 2002 r. (Dz. U. z 2002 r. Nr 75, poz. 690; z 2003 r.), w sprawie warunków technicznych jakim powinny odpowiadać budynki i ich usytuowanie
- 4) Rozporządzenia Ministra Rolnictwa i Gospodarki Żywnościowej z dnia 7 października 1997 roku w sprawie warunków technicznych jakim powinny odpowiadać budowle rolnicze i ich usytuowanie (Dz. U. z 1997 roku Nr 132, poz. 877 z późn. zmianami);
- 3) Ustawa z dnia 03 lutego 1995 r. o ochronie gruntów rolnych i leśnych (Dz.U.04.121.1266 z późn. zm.)
- 4) Ustawy z dnia 3 października 2008 r. o udostępnieniu informacji o środowisku i jego ochronie, udziale społeczeństwa w ochronie środowiska oraz ocenach oddziaływania na środowisko, Dz. U. Nr 199, poz. 1227 z dnia 7 listopada 2008 r. oraz na podstawie Rozporządzenia Rady Ministrów z dnia 9 listopada 2010 r. w sprawie określenia rodzajów przedsięwzięć mogących znacząco oddziaływać na środowisko oraz szczegółowych uwarunkowań związanych z kwalifikowaniem przedsięwzięć do sporządzania raportu o oddziaływaniu na środowisko (Dz. U. z dnia 12 listopada 2010 r.).
- 5) Ustawa z dnia 14. 03. 1985 r. o Państwowej Inspekcji Sanitarnej (Dz. U. Z 2006 r. Nr 122 poz. 851 z późn. zm.).
- 6) Ustawa z dnia 21marca 1995 r. o drogach publicznych (tekst jednolity Dz. U. Z 2007 r. Nr 43 poz. 430 ze zm.)
- 7) Rozporządzenie Ministra Infrastruktury z dnia 16 sierpnia 2003 r. w sprawie sposobu ustalania wymagań dotyczących nowej zabudowy i zagospodarowania tereny w przypadku braku planu miejscowego.

*Za zgodność  
z oryginałem*

### 3. Warunki i wymagania dotyczące ochrony i kształtowania ładu przestrzennego:

Przedsięwzięcia polegać będzie na budowie ujęcia wodnego wraz ze Stacją Uzdatniania Wody w miejscowości Zaduszniki gm. Wielgie. Projektowane urządzenia SUW zostaną zlokalizowane na działce nr 626/9 o powierzchni 0,1601 ha stanowiącej własność Gminy Wielgie.

Rurociągi technologiczne tj. rurociąg wód popłucznych przebiegać będzie przez działkę o nr ewidencyjnym 626/8 będącą własnością Skarbu Państwa (wykonawcą praw własności jest Agencja Nieruchomości Rolnych). Włączenie przyłącza wodociągowego (PEHD fi 160) Stacji Uzdatniania Wody nastąpi do istniejącego wodociągu magistralnego fi 250 na działce nr 614/9, której właścicielem jest Gminna Spółdzielnia „Samopomoc Chłopska”.

W ramach budowy projektowanego ujęcia wody oraz SUW w miejscowości Zaduszniki, gm. Wielgie przewiduje się wykonanie:

- studni nr 4 o głębokości 96-100 m i wydajności do 100 m<sup>3</sup>/h, która będzie awaryjną w stosunku dla istniejącej studni nr 3;
- dwóch terenowych zbiorników wody czystej o pojemności jednostkowej 150 m<sup>3</sup> i pojemności łącznej 300 m<sup>3</sup>;
- stacji uzdatniania wody tj. budynku o powierzchni zabudowy max. 150,0 m<sup>2</sup>, wyposażonego w urządzenia do uzdatniania wody oraz zestaw hydroforowy do tłoczenia wody do sieci wodociągowej o wydajności około 120-150 m<sup>3</sup>/h;
- odstojuka wód popłucznych 2,5 x 5 o pojemności max. 45,0 m<sup>3</sup> wraz z pompownią wód popłucznych;
- neutralizatora podchlorynu sodu Ø 1200
- studni bezodpływowej na ścieki socjalne Ø 1200
- rurociągów technologicznych od poszczególnych studni, zbiorników i z przelewów zbiorników wody czystej;
- studnia zaworowa o pow. max 5,0 m<sup>2</sup>
- rurociągów wodociągowo-kanalizacyjnych, kabli elektrycznych i sterowniczych.

Rurociągi technologiczne tj. rurociąg wód popłucznych przebiegać będzie przez działkę o nr ewidencyjnym 626/8 będącą własnością Skarbu Państwa (wykonawcą praw własności jest Agencja Nieruchomości Rolnych). Włączenie przyłącza wodociągowego (PEHD fi 160) Stacji Uzdatniania Wody nastąpi do istniejącego wodociągu magistralnego fi 250 na działce nr 614/9, której właścicielem jest Gminna Spółdzielnia „Samopomoc Chłopska”.

Inwestycja zlokalizowane będzie na działce o numerze ewidencyjnym 626/9 będącej własnością Inwestora o powierzchni 0,1601 ha. Na terenie działki znajdują się budynek trafostacji o powierzchni ok. 49,0 m<sup>2</sup> oraz słup energetyczny. W skład planowanej inwestycji wchodzi:

- studnia głębinowa o powierzchni max. 7 m<sup>2</sup>;
- zbiorniki wody czystej o powierzchni max. 18,0 m<sup>2</sup>;
- budynek SUW o powierzchni zabudowy ok. 150,0 m<sup>2</sup>;
- odstojuka wód popłucznych o powierzchni max. 15,0 m<sup>2</sup>;
- neutralizator podchlorynu sodu o powierzchni max. 1,0 m<sup>2</sup>;
- studni bezodpływowej na ścieki socjalne o powierzchni 0,8 m<sup>2</sup>.

Za zgodność  
z oryginałem

Na skutek zabudowy obiektami SUW zajęta zostanie powierzchnia około 0,0165 ha (co stanowi 10% nieruchomości).

**4. Warunki i wymagania dotyczące ochrony środowiska i zdrowia ludzi:**

- 1) Inwestycja nie wymaga wyłączenia gruntów rolnych z produkcji rolniczej – zgodnie z ustawą z dnia 3 lutego 1995 r. o ochronie gruntów rolnych i leśnych (Dz. U. z 2004 r. Nr 121, poz. 266 ze zmianami).
- 2) Teren wnioskowany nie leży w granicach obszarów ograniczonego użytkowania, osuwania mas ziemnych, terenami zagrożonymi osuwania się mas ziemnych, poza terenami narażonymi na niebezpieczeństwo powodzi oraz obszarów podlegających ochronie z tytułu obowiązujących przepisów o ochronie przyrody.
- 3) Planowane przedsięwzięcie ze względu na rodzaj inwestycji i sposób realizacji nie naruszy obiektów zieleni, stosunków wodnych w rejonie lokalizacji, nie wpłynie negatywnie na istniejący stan środowiska przyrodniczego lub jego wykorzystanie.
- 4) Ustala się realizację powyższej inwestycji w sposób nie powodujący negatywnego wpływu na środowisko, zdrowie i życie ludzi.
- 5) Ustala się przeprowadzenie po wykonaniu robót ziemnych rekultywacji zajętego terenu, tzn. przywrócenie do stanu pierwotnego, a w szczególności usunąć obce materiały.
- 6) W przypadku występowania kolizji i uszkodzenia melioracji szczegółowych należy je naprawić w uzgodnieniu z zarządcą w sposób zapewniający prawidłowe funkcjonowanie.
- 7) Zgodnie z art. 71.2. Ustawy z dnia 3 października 2008 r. o udostępnieniu informacji o środowisku i jego ochronie, udziale społeczeństwa w ochronie środowiska oraz ocenach oddziaływania na środowisko, Dz. U. Nr 199, poz. 1227 z dnia 7 listopada 2008 r. oraz na podstawie Rozporządzenia Rady Ministrów z dnia 9 listopada 2010 r. w sprawie określenia rodzajów przedsięwzięć mogących znacząco oddziaływać na środowisko oraz szczegółowych uwarunkowań związanych z kwalifikowaniem przedsięwzięć do sporządzania raportu o oddziaływaniu na środowisko (Dz. U. z dnia 12 listopada 2010 r.),- inwestycja powyższa zalicza się do przedsięwzięć mogących oddziaływać na środowisko.
- 8) Uzyskanie decyzji o pozwoleniu na budowę nie będzie wymagać wcześniejszego uzyskania decyzji o środowiskowych uwarunkowaniach zgody na realizację przedsięwzięcia tzw. decyzji o środowiskowych uwarunkowaniach.

Inwestor uzyskał decyzję o środowiskowych uwarunkowaniach zgody na realizację przedsięwzięcia wydaną przez Wójta Gminy Wielgie symbol: GSR.6220.5.6.2011.AO z dnia 21.12.2011 r., w której stwierdzono brak potrzeby przeprowadzenia oceny oddziaływania przedsięwzięcia na środowisko pn. „Budowa ujęcia wodnego w Zadusznikach”

**5. Warunki ochrony dziedzictwa kulturowego i zabytków oraz dóbr kultury współczesnej:**

- 1) Teren planowanej inwestycji położony jest poza obszarami chronionymi z zakresu dziedzictwa kulturowego i zabytków, ani też nie stwierdzono w obrębie działki udokumentowanych stanowisk archeologicznych.
- 2) W przypadku odkrycia w trakcie prowadzenia robót budowlanych lub ziemnych przedmiotu, co do którego istnieje przypuszczenie, iż jest on zabytkiem, należy wstrzymać wszystkie roboty mogące uszkodzić lub zniszczyć odkryty przedmiot, zabezpieczyć przy użyciu dostępnych środków, ten przedmiot i miejsce jego odkrycia i niezwłocznie zawiadomić o tym Wojewódzkiego Konserwatora Zabytków, a jeśli nie jest to możliwe to właściwego terytorialnie Wójta Gminy Wielgie zgodnie z art. 32 ust. 1 ustawy z dnia 23 lipca 2003 r. o ochronie zabytków i opiece nad zabytkami (Dz. U. Nr 162, poz. 1568).

**6. Warunki obsługi w zakresie komunikacji:**

Dojazd na działkę projektowanej SUW odbywał się będzie poprzez istniejący wjazd z drogi powiatowej o nr ewidencyjnym 704 oraz poprzez służebnie wydzieloną drogę przebiegającą przez działkę nr 626/8.

Za zgodność  
z oryginałem

### 7. Warunki obsługi w zakresie infrastruktury technicznej:

- 1) ilość i sposób odprowadzania ścieków bytowych:
  - ścieki bytowo-gospodarcze mogące powstawać w SUW Zaduszniki w ilości 2.0 m<sup>3</sup>/m-c, będą odprowadzane do bezodpływowego zbiornika ścieków sanitarnych i wywożone do punktu zlewnego pobliskiej oczyszczalni ścieków.
- 2) ilość i sposób odprowadzania ścieków technologicznych:
  - oczyszczone wody popłuczne z filtrów w ilości 27,4 m<sup>3</sup>/d zostaną odprowadzone istniejącą kanalizacją grawitacyjną do rowu melioracyjnego.
- 3) ilość i sposób odprowadzania wód opadowych z zanieczyszczonych powierzchni utwardzonych (parkingi, drogi, itp.):
  - wody opadowe z całej działki SUW będą wchłaniane przez przepuszczalny i chłonny system podłoża gruntowego (piaski drobno ziarniste),
- 4) rodzaj, przewidywane ilości i sposób postępowania z odpadami (segregacja, gromadzenie w szczelnych pojemnikach):
  - osad z odstojnika popłuczyn w ilości około 3,0 m<sup>3</sup>, będzie raz na kwartał wybierany i wywożony w zależności od uwodnienia na wysypisko śmieci lub do punktu zlewnego oczyszczalni ścieków.
  - w trakcie budowy urobek z wykopów oraz nadmiar ziemi będzie wykorzystywany do rekultywacji terenów inwestycji
- 5) ilość i rodzaje zainstalowanych i planowanych maszyn, urządzeń:
  - w studniach głębinowych zostaną zamontowane pompy szt. 2
  - w budynku stacji uzdatniania wody zostaną zamontowane pompy do tłoczenia wody do sieci wodociągowej szt. 4, pompa do płukania filtrów szt. 1, sprężarka powietrza do napowietrzania wody szt. 2, dmuchawa powietrza do wzruszenia złoża filtracyjnego szt. 1, chlorator szt. 1,

### 8. Linia zabudowy

Nie wyznacza się

### 9. Wymagania dotyczące ochrony osób trzecich:

1. Inwestycję należy projektować z uwzględnieniem art. 5 Prawa Budowlanego oraz przepisami szczególnymi zapewniającymi ochronę interesów osób trzecich:
    - a) dostępu do drogi publicznej
    - b) możliwości korzystania z wody
    - c) dostępu do światła dziennego do pomieszczeń przeznaczonych na pobyt ludziprzed uciążliwościami powodowanymi przez hałas, wibracje, zakłócenia elektryczne i promieniowanie, zanieczyszczeniem powietrza, wody i gleby.
  2. Inwestor powinien przy wykonywaniu swego prawa powstrzymać się od działań, które by zakłócały korzystanie z nieruchomości sąsiednich ponad przeciętną miarę, wynikającą ze społeczno – gospodarczego przeznaczenia nieruchomości i stosunków miejscowych.
  3. Stosować takie rozwiązania techniczne, technologiczne i organizacyjne, które maksymalnie wyeliminują oddziaływanie na środowisko poza teren, do którego inwestor posiada tytuł prawny.
  4. Planowana inwestycja powinna być zgodna z warunkami technicznymi oraz przepisami BHP.
- Spełniać wymagania dotyczące bezpieczeństwa pożarowego, bezpieczeństwa konstrukcji, bezpieczeństwa użytkowania oraz ochrony środowiska.
- Inwestycję należy projektować i realizować w sposób zapewniający spełnienie wymagań dotyczących poszanowania uzasadnionych interesów osób trzecich występujących w obszarze oddziaływania projektowanego obiektu.
- Robót ziemnych nie wolno wykonywać w taki sposób, żeby to groziło nieruchomościom sąsiednim utratą oparcia, zgodnie z art. 147 ustawy z dnia 23 kwietnia 1964r . Kodeks cywilny (Dz. U. Nr 16, poz. 93, z późn. zm.)

### 10. Linie rozgraniczające teren inwestycji

Linie rozgraniczające teren inwestycji zaznaczono na mapie w skali 1:1000, stanowiącej załącznik do niniejszej decyzji.

## UZASADNIENIE

**Gmina Wielgie (adres w aktach sprawy)** wystąpiła z wnioskiem w sprawie wydania decyzji o lokalizacji inwestycji celu publicznego dla inwestycji polegającej „Budowa ujęcia wodnego w Zadusznikach na działce nr ew. 626/9 zlokalizowanej w gminie Wielgie oraz rurociągów technologicznych przebiegających przez działki nr 626/8 oraz 614/9.

### **Inwestycja zaliczona została do inwestycji celu publicznego**

Zgodnie z art. 61 & 4 Kodeksu Postępowania Administracyjnego oraz art. 53 ust. 1 ustawy z dnia 27 marca 2003 r. o planowaniu i zagospodarowaniu przestrzennym Organ pierwszej instancji wszczął postępowanie administracyjne o czym zawiadomił strony pismem oraz przez obwieszczenie umożliwiając zapoznanie się z aktami sprawy.

Teren objęty projektem decyzji znajduje się na obszarze dla którego brak jest miejscowego planu zagospodarowania przestrzennego, w związku z czym wydanie warunków zabudowy i zagospodarowania terenu następuje na podstawie decyzji o ustaleniu lokalizacji inwestycji celu publicznego, w trybie przepisu art. 4 ust. 2 pkt 1 Ustawy z dnia 27 marca 2003 r. o planowaniu i zagospodarowaniu przestrzennym (Dz. U z 2003 r. Nr 80 poz. 717 z późn. zm.).

Decyzja ustalająca warunki zabudowy ma charakter promesy uprawniającej do uzyskania pozwolenia na budowę na warunkach w niej określonych, ale dopiero wówczas, gdy spełnione zostaną warunki przewidziane w przepisach Ustawy Prawo Budowlane.

W orzeczeniu wydanej decyzji zawarto warunek nakładający obowiązek projektowania inwestycji – obiektów i urządzeń – z uwzględnieniem art. 5 Ustawy z dnia 7 lipca 1994 r. Prawo Budowlane (Dz. U. z 2006 r. Nr 156, poz. 1118 ) oraz przepisów szczególnych. W tym pojęciu zawierają się również przepisy wykonawcze do tej ustawy.

Zgodnie z § 12 Rozporządzenia Ministra Infrastruktury z dnia 12 kwietnia 2002 r. w sprawie warunków technicznych, jakim powinny odpowiadać budynki i ich usytuowanie (Dz. U. z 2002 r. Nr 75, poz. 690 z późn. zmianami) oraz w oparciu o przepisy w zakresie ochrony środowiska - istnieje możliwość lokalizacji przedmiotowej inwestycji na terenie wskazanym przez Inwestora. Spełnienie tych wymogów podlega badaniu w postępowaniu o wydanie decyzji pozwolenia na budowę.

*Analizę warunków i zasad zagospodarowania terenu oraz jego zabudowy, wynikających z przepisów odrębnych oraz analizę stanu faktycznego i prawnego terenu, na którym przewiduje się realizację inwestycji (art. 53 ust. 3 ustawy o planowaniu i zagospodarowaniu przestrzennym)* przeprowadzono w oparciu o następujące materiały: wniosek inwestora wraz z mapą w skali 1:1000 obejmującą wnioskowany teren, mapa ewidencji gruntów w skali 1:5000, mapy glebowo-rolnicze w skali 1:5000, miejscowy plan zagospodarowania przestrzennego gminy Wielgie - który utracił ważność z końcem 2002 r., Studium uwarunkowań i kierunków zagospodarowania przestrzennego gminy Wielgie, wizja terenu.

Projektowana inwestycja polegająca na „Budowa ujęcia wodnego w Zadusznikach na działce nr ew. 626/9 zlokalizowanej w gminie Wielgie oraz rurociągów technologicznych przebiegających przez działki nr 626/8 oraz 614/9, nie będzie uciążliwa dla środowiska oraz dla dalszych nieruchomości sąsiednich o funkcji mieszkaniowej. Stąd realizacja zamierzenia nie będzie miała negatywnego wpływu na kształtowanie ładu przestrzennego.

Planowane przedsięwzięcie położone jest poza obszarami górniczymi, terenami zagrożonymi osuwania się mas ziemnych oraz poza terenami narażonymi na niebezpieczeństwo powodzi.

Z uwagi na powyższe uznano, że planowana inwestycja **nie zakłóci wymagań ładu przestrzennego i spełnia warunki** zgodnie z przepisami Ustawy z dnia 27 marca 2003 r. o planowaniu i zagospodarowaniu przestrzennym (Dz. U. z 2003r. Nr 80, poz. 717 z późn. zmianami).

## UZGODNIENIA


Teren, na którym ma być realizowana inwestycja w dotychczas obowiązującym miejscowym planie zagospodarowania przestrzennego gminy Wielgie był przeznaczony na inwestycje celu publicznego o znaczeniu lokalnym, w związku z tym nie zachodzi potrzeba uzgodnień o których mowa w art. 39 ust. 3 pkt 3 i art. 48 oraz art. 53 ust. 4 pkt. 10 ustawy o planowaniu i zagospodarowaniu przestrzennym tj. w zakresie zadań rządowych lub samorządowych.

Biorąc powyższe pod uwagę orzeczono ustalić warunki zabudowy dla zamierzonej inwestycji.

## POUCZENIE

Udzielona decyzja nie rodzi praw do terenu oraz nie narusza prawa własności i uprawnień osób trzecich. Wnioskodawcy, który nie uzyskał prawa do terenu, nie przysługuje roszczenie o zwrot nakładów poniesionych w związku z otrzymaną decyzją (art.63 ust. 2 i 4 ustawy z dnia 27 marca 2003 r. o planowaniu i zagospodarowaniu przestrzennym).

Od niniejszej decyzji służy odwołanie do **Samorządowego Kolegium Odwoławczego** za pośrednictwem Wójty Gminy Wielgie w terminie 14 dni od daty jej doręczenia



WÓJT  
*[Signature]*  
mgr Tadeusz Wiewiórski

### Załączniki:

.Mapowy w skali 1:500;

### Otrzymują:

- Gmina Wielgie
- Strony postępowania wg akt sprawy
- a/a

### Do wiadomości :

Starostwo Powiatowe w Lipnie  
Marszałek Województwa Kujawsko – Pomorskiego.

NINIEJSZA DECYZJA  
JEST OSTATECZNA

Data 28.01.2012 r.

WÓJT

*[Signature]*  
mgr Tadeusz Wiewiórski

Za zgodność  
z oryginałem

*[Signature]*

# MAPA DO CELÓW PROJEKTOWYCH

Niniejsza mapa przedstawia stan z dnia 24.06.2011r. w zakresie ABCD

skala 1:500  
 Ark.366.133.012.3  
 366.133.014.1  
**Obszary: Zaduszniki**  
**wieś: Zaduszniki**  
**gm: Wielgie**  
**powiat: lipnowski**  
**woj. kujawsko-pomorskie**  
**dz.626/9**

ARBETA LIPNOWSKI  
 Zbiórka mapy  
 Nr uk. 14357

Układ współrzędnych „1965”  
 Układ wysokości: Kronstadt  
 KEPG 092-78/2011  
 Ks.rob. 94/2011  
 Lipno, dn. 28.06.2011r.

Nie wyklucza się również istnienia urządzeń podziemnych istniejących na gruncie a nie zgłoszonych do inwentaryzacji geodezyjnej.

## WÓJT GMINY WIELGIE

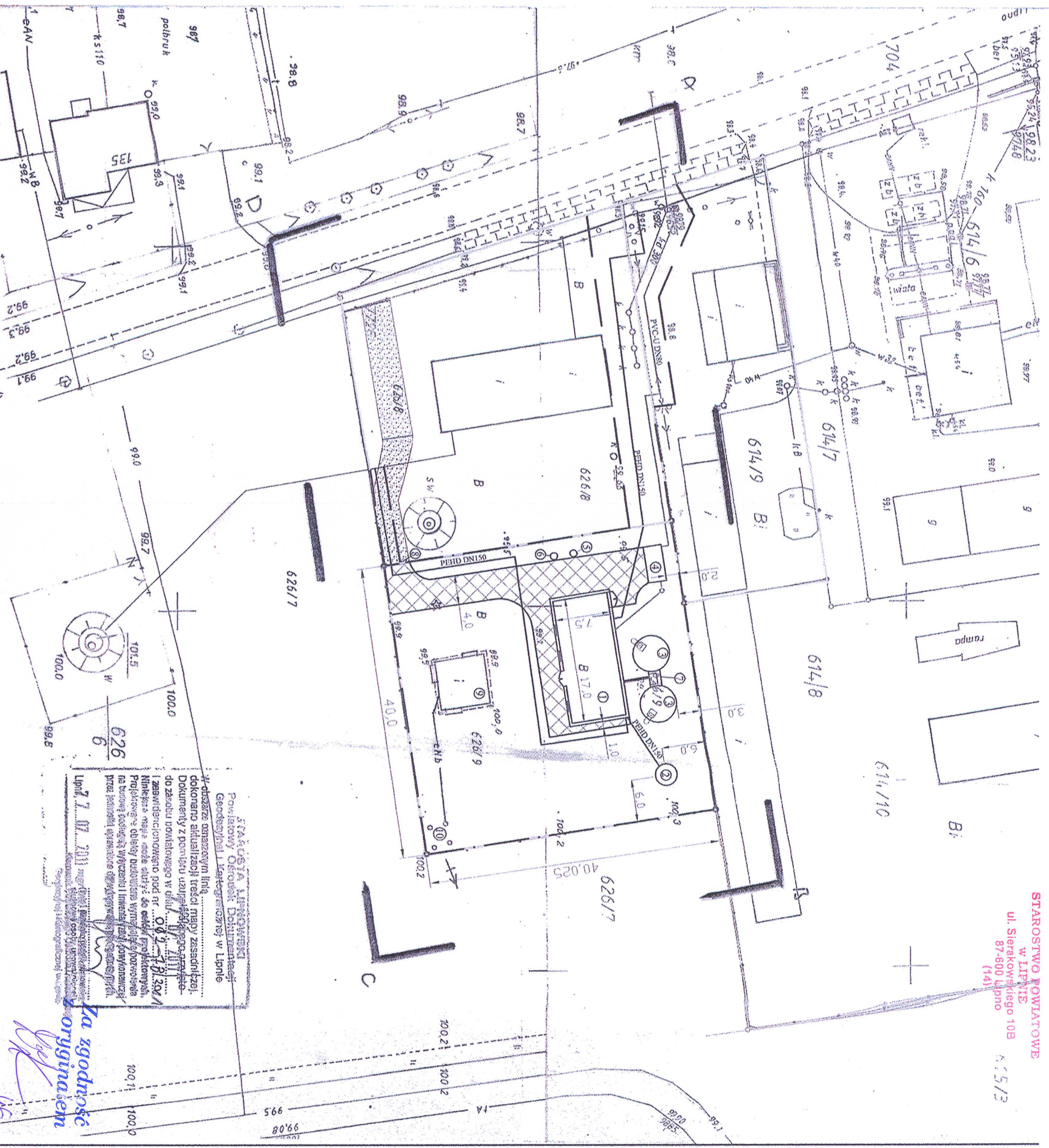
Załącznik nr 1 do decyzji o lokalizacji inwestycji celu publicznego  
 znak **OSP.633.4.M.../11.55**  
 z dnia **08.06.2011r.**

Legenda  
 Linie rozgraniczające teren inwestycji

Sporządziła:  
**Mgr M. Sobolek**  
 Upr. Urbanistyczne Nr 13/OKK/2003  
 POIU Gdańsk Nr 172/2003

- OZNAZCZENIA:**
- OBIEKTY PROJEKTOWANE**
1. Budynek SUW
  2. Studnia głębinowa S4
  3. Zbiorniki wody czystej
  4. Odstojnik wód poplucznych
  5. Zbiornik bezodpływowy
  6. Zbiornik bezodpływowy ścieków sanitar
  7. Komora zasuw
  8. Brama wjazdowa szer 3 m
- OBIEKTY ISTNIEJĄCE**
9. Trafostacja
  10. Słup energetyczny
- granica oddziaływania inwestycji  
 — granice działek  
 — istniejąca droga dojazdowa (nawierzchnia żużlowa)  
 — projektowana droga dojazdowa (nawierzchnia żużlowa)  
 — projektowane ciągi komunikacyjne (koszta brukowe)

<b>PROJEKT</b> Inżynieria dla przemysłu projekt, nazwa, wykonawstwo		Nazwa i adres inwestora Gmina Wielgie; ul. Starowiejska 8; 87-603 Wielgie	
Tytuł rysunku Tytuł rysunku		Budowa ujęcia wodnego w Zadusznikach na dz. nr 626/9 gm. Wielgie	
Realizacja wczesień 2011		Plan sytuacyjny - zagospodarowanie terenu	
Uprawnienie KUP/0152/PWOS/08 Uprawnienie do projektowania i wykonania robót budowlanych bez ograniczeń w specyficznych warunkach geologicznych w zakresie: projektowania, wykonania, nadzoru nad realizacją i odbioru obiektów budowlanych		Etap projektu PB	
Data podpisu 22.08.2011		Status Projekt	
Uprawnienie KUP/0065/PWOS/08 Uprawnienie do projektowania i wykonania robót budowlanych bez ograniczeń w specyficznych warunkach geologicznych w zakresie: projektowania, wykonania, nadzoru nad realizacją i odbioru obiektów budowlanych		Nr rysunku 1	
Data podpisu 22.8.2011		Status Projekt	



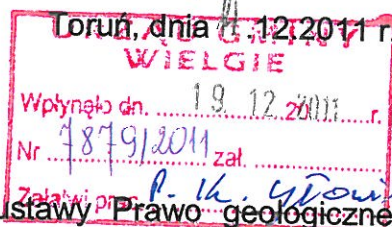
STAROSTWO POWIATOWE  
 w LIPNIE  
 ul. Starokowalego 10B  
 87-600 Lipno  
 (14)

STAREWOJA LIPNOWSKI  
 Powiatowy Ośrodek Dokumentacji  
 Geodezyjnej i Kartograficznej w Lipnie  
 -k- obszarze oznaczonym linią .....  
 dokonano aktualizacji treści (miejscowości, nazwy, adresy, numery, itp.)  
 Dokumenty z pominięciem uzurpacji terenów w Lipnie  
 do zjazdu uorkolowego w ul. ....  
 I zawiadomienie pod nr .....  
 Należy mieć na uwadze, że wszelkie projekty, plany, rysunki, itp. należy przedkładać do urzędu geodezyjnego i kartograficznego w Lipnie, aby uniknąć ewentualnych problemów z ich realizacją.

Za zgodność  
 oryginałem



ŚG.V.7430.34.2011



## DECYZJA

Na podstawie art. 33, art. 103 ust. 3 pkt. 1 lit. b ustawy Prawo geologiczne i górnicze (tekst jednolity Dz. U. z 2005 r., Nr 228 poz. 1947 z późn. zm.), rozporządzenia Ministra Środowiska z dnia 19 grudnia 2001 r. w sprawie projektów prac geologicznych (Dz. U. nr 153, poz. 1777), oraz art.104 i art. 107 § 4 ustawy z dnia 14 czerwca 1960 roku Kpa tekst jednolity (Dz. U. z 2000 roku nr 98, poz. 1071), po rozpatrzeniu opracowania pt. „Projekt prac geologicznych ujęcia wód podziemnych z utworów kredowych otworem nr 4 na terenie ujęcia gminnego w miejscowości Zaduszki, gm. Wielgie, pow. lipnowski”,

przedłożonego do zatwierdzenia przez: Urząd Gminy Wielgie, przy piśmie z dnia 17.11.2011 r. znak:-,

## orzekam

**zatwierdzić** projekt obejmujący wykonanie;

- otworu studziennego nr 4 o głębokości 160,0 m.


**Projekt zatwierdza się na czas oznaczony do 31.12.2014 r.**

## UZASADNIENIE

Odstępuje się od uzasadnienia niniejszej decyzji, gdyż uwzględnia ona w całości żądanie strony.

## POUCZENIE

Od niniejszej decyzji służy stronom odwołanie do Ministra Środowiska za pośrednictwem Marszałka Województwa Kujawsko - Pomorskiego, w terminie 14 dni od daty doręczenia decyzji.



### Otrzymują:

1. Urząd Gminy  
ul. Starowiejska 8  
87-603 Wielgie  
(1 egz. decyzji + 2 egz. projektu)
2. Starosta Powiatowy  
ul. Sierakowskiego 10B  
87-600 Lipno  
(1 egz. decyzji + 1 egz. projektu)
3. a/a  
(2 egz. decyzji + 1 egz. projektu)

z up. Marszałka Województwa

Dariusz Kurzawa (2)  
Wicemarszałek Województwa

Za zgodność  
z oryginałem

**URZĄD GMINY**  
w Wielgim  
87-603 WIELGIE  
ul. Starowiejska 8  
woj. kujawsko-pomorskie  
tel./fax (054) 289-77-95

**STAROSTWO POWIATOWE**  
w Lipnie  
ul. Sierakowski 10B  
87-600 Lipno  
(14)

**Wielgie, dnia 19.10.2011 r.**

GSR.6853.33.2011.SS

**Gmina Wielgie**

### **Warunki przyłączenia do sieci wodociągowej**

W odpowiedzi na wniosek z dnia **19.10.2011 r.** wyrażamy zgodę na wykonanie przyłącza wodociągowego stacji uzdatniania wody z rury PCV fi 160 mm na fi 250 mm w miejscowości Zaduszniki gm. Wielgie do działki nr **626/9** włączenia dokonać w działce nr **614/9** w miejscowości Zaduszniki, gm. Wielgie .

**Projekt powinien zawierać:**

- niniejsze warunki techniczne
- zgodę osób trzecich dotycząca prowadzenia urządzeń wod.- kan. po terenie nie będącym wnioskodawcy
- opis techniczny
- plan sytuacyjny w 1 : 1000 lub 1:500 opracowany przez służby geodezyjne dla celów projektowych lub mapę sytuacyjno wysokościową z naniesieniem projektowanego podłączenia
- przekrój 1 : 100/100 lub 1: 100/500 z uwzględnieniem urządzeń podziemnych istniejących i projektowanych
- schemat montażu przyłącza wodociągowego
- zestawienie materiałów

**Niniejsze warunki techniczne ważne są przez okres dwóch lat od daty uzgodnienia.**

Opracowany projekt w dwóch egzemplarzach podlega uzgodnieniu w Zespole Uzgadniania Dokumentacji Projektowej lub zgłoszeniu w **Wydziale Architektury Starostwa Powiatowego w Lipnie .**

Odbioru technicznego podłączenia wod.-kan. dokonują służby Gminny Konserwator sieci wod.-kan.

Należy zachować normatywne odległości projektowanego sieci do istniejącego uzbrojenia naziemnego i podziemnego w terenie.

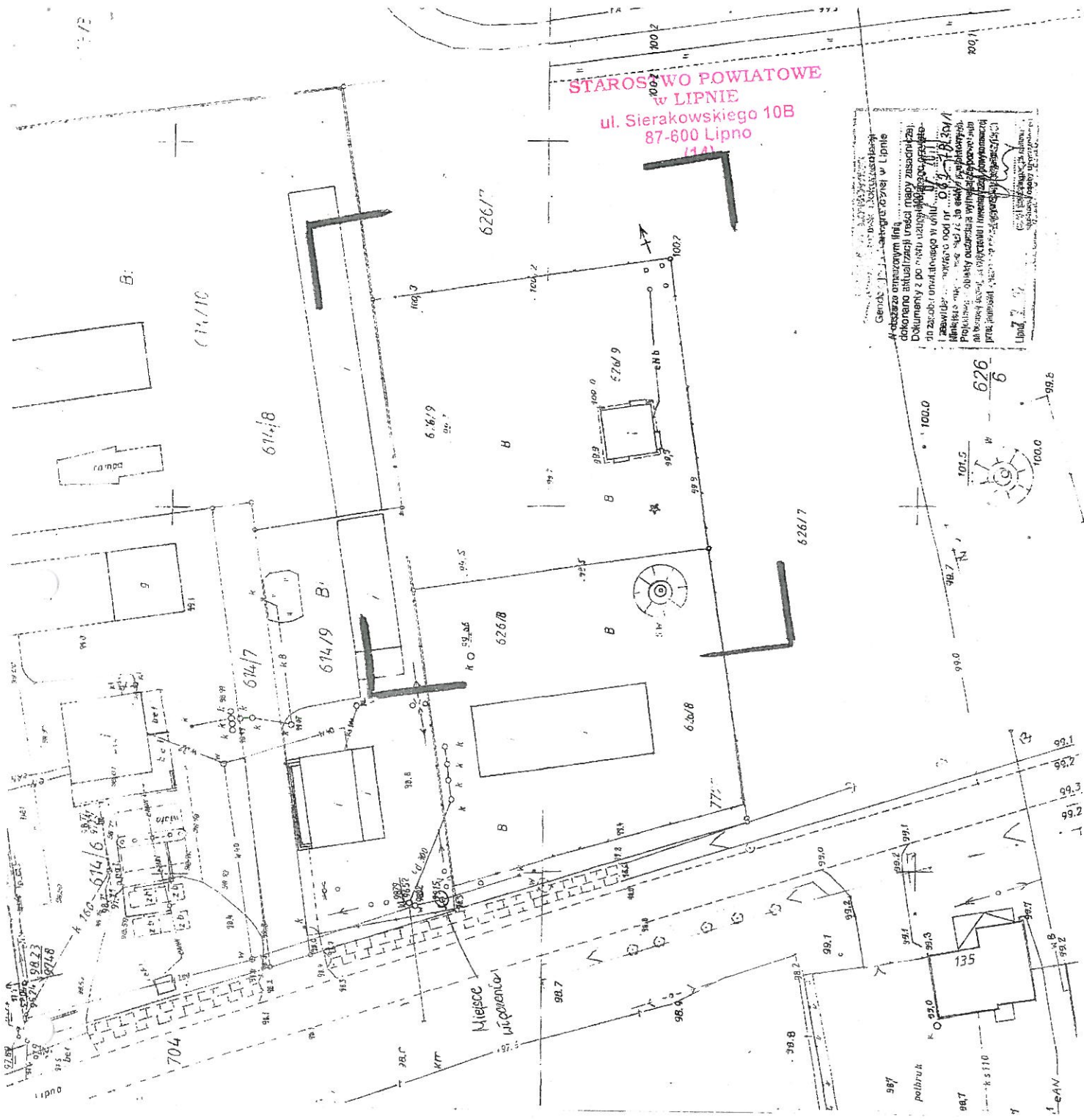
Budowę przyłącza wodociągowego należy prowadzić zgodnie ze wszelkimi wymogami „Prawa Budowlanego” oraz przepisami technicznymi obowiązującymi w tym zakresie.

**WÓJT**  
  
mgr Tadeusz Wiewióński

**Za zgodność  
z oryginałem**



**DOKUMENTY DO CELÓW PROJEKTOWYCH**  
skala 1:500  
Ark.366.133.012.3  
366.133.014.1  
Obręb: Zadaszniki  
wieś: Zadaszniki  
gm: Wielgie  
powiat: lipnowski  
woj. kujawsko-pomorskie  
dz.626/9



STAROSTWO POWIATOWE  
w LIPNIE  
ul. Sierakowskiego 10B  
87-600 Lipno  
(141)

Gen.: ... w Lipnie  
A - obszar oznaczony linią  
dokonano aktualizacji treści mapy zasadniczej.  
Dokumenty z ogólnym nazewnictwem i numeracją  
z zachowaniem dotychczasowej treści mapy zasadniczej.  
Lipno, dnia 18.05.2017 r.  
Przekazał: ...  
Objęty aktualizacją: ...  
Przebieg linii: ...  
Przebieg linii: ...  
Przebieg linii: ...  
Lipno, dnia 18.05.2017 r.  
Sędziwa...  
Lipno, dnia 18.05.2017 r.

Za zgodność  
z oryginałem

*[Handwritten signature]*

Numer	11/R4/07796	Miejscowość		Data (dzień, miesiąc, rok)	10-11-2011
-------	-------------	-------------	--	----------------------------	------------

## WARUNKI PRZYŁĄCZENIA DO SIECI ELEKTROENERGETYCZNEJ ENERGI – OPERATOR SA

1. Przyłączany obiekt:  
Nazwa: Stacja Uzdatniania Wody  
Adres (Nr działki): Zadzuszniki , działka numer 626/9, gm. Wielgie
2. Grupa przyłączeniowa: IV
3. Moc przyłączeniowa : 90 kW
4. Miejsce przyłączenia:  
Projektowana stacja transformatorowa 15/0,4kV "ZADUSZNIKI 11", projektowany obwód nr 100, z projektowanego złącza ZE-7862
5. Miejsce dostarczania energii elektrycznej:  
zaciski prądowe na wyjściu przewodów od zabezpieczenia w złączu, w kierunku instalacji odbiorcy
6. Rodzaj przyłącza: kablowe
7. Zakres prac niezbędnych do realizacji przyłączenia oraz wymagania w zakresie wyposażenia niezbędnego do współpracy z siecią:
  - 7.1. Urządzenia WN i SN:  
-----
  - 7.2. Stacja transformatorowa:  
Zabezpieczenie projektowanego obwodu nr 100 w stacji: 250A
  - 7.3. Urządzenia nn:  
Wyprowadzić wewnętrzną linię zasilającą z projektowanego złącza PpT/R nr ZE-7862 objętego warunkami budowy sieci nr 11/R4/07951.
  - 7.4. Wyposażenie urządzeń, instalacji lub sieci, niezbędne do współpracy z siecią, do której instalacje lub sieci są przyłączane  
sieć/instalację odbiorczą należy wykonać zgodnie z obowiązującymi przepisami
  - 7.5. Zabezpieczenie sieci przed zakłóceniami elektrycznymi powodowanymi przez urządzenia, instalacje lub sieci wnioskodawcy  
urządzenia i instalacje Odbiorcy nie mogą powodować zakłóceń w sieci
  - 7.6. Dostosowanie przyłączanych urządzeń, instalacji lub sieci do systemów sterowania dyspozytorskiego  
Nie dotyczy
8. Wymagany stopień skompensowania mocy biernej:  
 $\text{tg } \phi \leq 0.4$

Za zgodność  
z projektem

9. Wymagania dotyczące układu pomiarowo-rozliczeniowego i systemu pomiarowo-rozliczeniowego:

9.1. Miejsce zainstalowania:

złącze kablowo-pomiarowe typu PpT/R nr ZE-7862

9.2. Rodzaj i prąd znamionowy oraz miejsce usytuowania zabezpieczenia przedlicznikowego / głównego:

rozłącznik bezpiecznikowy z wkładkami topikowymi WT-00/gF 160 A w złączu kablowym ZE-7862

9.3. Sposób pomiaru:

**półpośredni**  
**przekładniki prądowe 200/5A**

9.4. Liczniki:

**ZMG 410 z modelem P-32**

9.5. Przystosowanie układu pomiarowo-rozliczeniowego do systemów zdalnego odczytu danych pomiarowych

**Należy przewidzieć miejsce pod instalację modemu do odczytu zdalnego oraz zegara synchronizującego**

9.6. Wymagania dodatkowe:

- a) dla pomiaru pośredniego lub półpośredniego, zastosować odpowiednie przekładniki i listwę kontrolną (Ska lub Skb), a w obwodach wtórnych pomiaru wykonać zabezpieczenie obwodów napięciowych liczników oraz optyczną sygnalizację zaniku napięcia. Dla poszczególnych etapów budowy przewidzieć pomiar dostosowany do poboru mocy. Urządzenia pomiarowe winny być osłonięte i przystosowane do oplombowania.
- b) Wymagania techniczne dla układów transmisji danych pomiarowych określone są w Instrukcji Ruchu i Eksploatacji Sieci Dystrybucyjnej ENERGI - OPERATOR SA
- c) inne: **Szczegółowe wymagania dotyczące układu pomiarowo-rozliczeniowego należy uzgodnić w Dziale Pomiarów w Rejonie Dystrybucji .**

10. Dane dotyczące sieci oraz parametry w zakresie elektroenergetycznej automatyki zabezpieczeniowej i systemowej

10.1. Dotyczy sieci o napięciu do 1 kV:

- a) Układ sieci **TN-C**
- b) Napięcie znamionowe sieci **0,4 kV**
- c) Maksymalny prąd zwarciovowy w sieci **8.64 kA**

Rzeczywistą wartość prądu zwarciovowego oblicza projektant.

- a) System ochrony od porażeń **samoczynne wyłączenie zasilania w układzie TN-C**

10.2. Dotyczy sieci o napięciu powyżej 1 kV:

- a) Sposób pracy punktu neutralnego sieci **uziemiony przez dławik kompensacyjny**
- b) Napięcie znamionowe sieci **15 kV**
- c) Prąd zwarcia doziemnego **A**
- d) Czas wyłączenia zwarcia doziemnego **s**
- e) Moc zwarciova na szynach 15 kV **MVA**
- f) Czas wyłączenia zwarcia wielofazowego **s**

w stacji **RS Suszewo**

Rzeczywistą wartość prądu zwarcia wielofazowego oblicza projektant na podstawie mocy zwarciovej.

- g) System ochrony od porażeń **uziemienie ochronne**

10.3. Inne:

11. Dane znamionowe urządzeń, instalacji i sieci oraz dopuszczalne graniczne parametry ich pracy

Rodzaj urządzenia/instalacji/sieci	Napięcie znam. [kV]	Moc znam. [kW]	Prąd rozruchu [A]
<b>Instalacja wewnętrzna</b>	<b>0,23/0,4</b>	<b>90</b>	

12. Inne ustalenia:

Dotyczy projektu budowlanego:

Pełną dokumentację techniczną sieci elektroenergetycznej/przyłącza należy uzgodnić na etapie projektowania w Rejonie Dystrybucji Rypin. Lokalizacja oraz numeracja złącza kablowego zgodna z dołączonym załącznikiem graficznym, który stanowi integralną część warunków przyłączenia. Dane do obliczeń projektant uzyska w Rejonie Dystrybucji Rypin.

Dotyczy współpracy ruchowej:

Nie dotyczy

Dotyczy umowy przyłączeniowej:

Grupa taryfowa C2x

Dotyczy przyłącza tymczasowego do zasilania placu budowy:

Nie dotyczy

13. Użytkowane urządzenia elektryczne powinny spełniać wymagania określone w obowiązujących przepisach dotyczących kompatybilności elektromagnetycznej.

14. Przy realizacji niniejszych warunków przyłączenia należy uwzględnić wymagania określone w Instrukcji Ruchu i Eksploatacji Sieci Dystrybucyjnej obowiązującej na terenie działania ENERGI - OPERATOR SA.


15. Standardy jakościowe energii elektrycznej określa Rozporządzenie Ministra Gospodarki z dnia 4 maja 2007 roku (Dz.U. Nr 93 poz. 623 z 2007 r.).

ENERGA - OPERATOR SA nie zapewnia bezprzerwowej dostawy energii do sieci elektroenergetycznej dla ww. obiektu. Należy liczyć się z możliwością przerw w dostawie energii elektrycznej. Bezprzerwową dostawę energii elektrycznej można zapewnić jedynie poprzez zainstalowanie własnego źródła energii (np. agregatu prądotwórczego, urządzenia UPS, itp.) po uprzednim uzgodnieniu warunków jego instalacji z ENERGA - OPERATOR SA


16. Zawarcie umowy o przyłączenie stanowi podstawę do rozpoczęcia realizacji prac projektowych i budowlano-montażowych, na zasadach określonych w tej umowie. Projekt umowy o przyłączenie stanowi załącznik do niniejszych warunków.

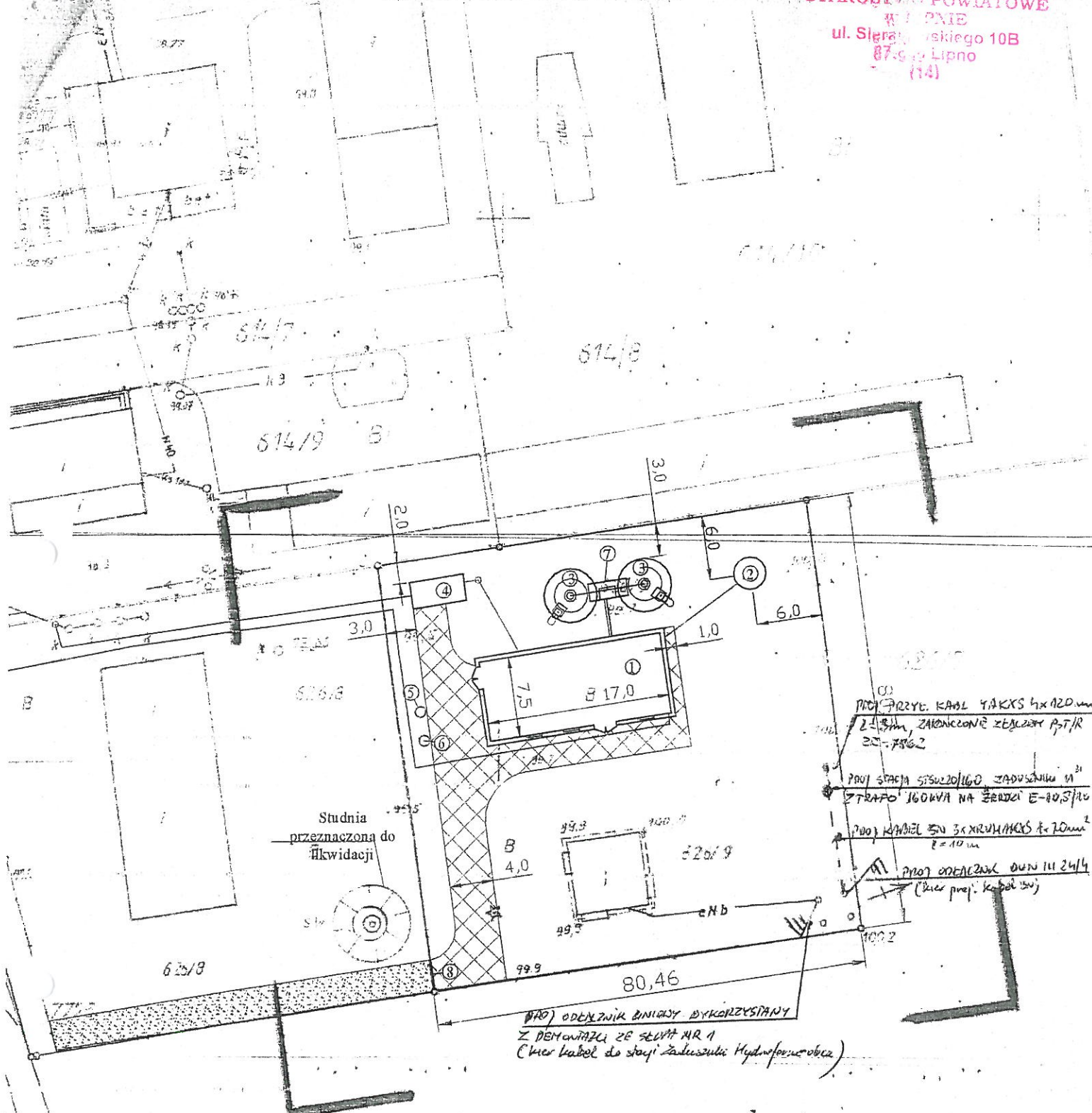
17. Warunki przyłączenia są ważne 2 lata od dnia ich doręczenia.

  
  
OPRACOWAŁ  
KRZYKAŃSKI WOJCIECH  
Tel. (54) 2551178

  
Kierownik  
Działu Zarządzania Eksploatacją  
Janusz Piotrowski  
ZATWIERDZIŁ

- Otrzymują:
- 1) Wnioskodawca: Urząd Gminy Wielgie  
Adres korespondencyjny: Wielgie ul. Starowiejska 8, 87-603 Wielgie [wieś]
  - 2) Rypin
  - 3)
  - 4)

Za zgodność  
z oryginałem  




ZŁĄCZNIK GRAFICZNY  
 SPORZĄDZIŁ: P. KRZYKALSKI

Za zgodność  
 z oryginałem

Starostwo Powiatowe w Lipnie  
 Powiatowy Urząd Geodezyjno-Kartograficzny  
 Geodezyjne i Kartograficzne w Lipnie

W obszarze oznaczonym linią  
 dokonano aktualizacji treści mapy zasadniczej.  
 Dokumenty z porządku urzędniczego przelo-  
 do zarządcy powiatowego w dniu 07.10.11

I zaświadczam, powołano pod nr 002-191304/1  
 Mirosław Maciejowski do zadań projektowych.  
 Projektowane obiekty budowlane wymagalne pozwolenia  
 na budowę 300mg wyznaczono i inwentaryzacji, wykonawczy  
 projekt techniczny sporządzone przez powiatowy urząd geodezyjno-kartograficzny w Lipnie.

Lipno, 07.10.11



## Państwowy Powiatowy Inspektor Sanitarny w Lipnie

87 - 600 Lipno  
ul. Kościuszki 18/20  
tel. fax (0-54) 287 32 24

e-mail: psse.lipno@pis.gov.pl  
[www.psselipno.pl](http://www.psselipno.pl)

Lipno, dnia 2012 -03- 09 .....

Nasz znak: N.NZ-40-8-15/11/...594.../2012

### OPINIA SANITARNA

Na podstawie art. 3 pkt. 2 lit. a ustawy z dnia 14 marca 1985r o Państwowej Inspekcji Sanitarnej (j. t. Dz. U. z 2011r. nr 212, poz. 1263) w związku z art.32 ust. 1 pkt. 2 ustawy z dnia 7 lipca 1994r. Prawo Budowlane (Dz. U. Nr 243 z 2010r., poz. 1623 z późniejszymi zmianami) po rozpatrzeniu wystąpienia pani Aleksandry Żółtowskiej w sprawie uzgodnienia projektu budowlanego budowy ujęcia wodnego w Zadusznikach, gmina Wielgie

**Państwowy Powiatowy Inspektor Sanitarny w Lipnie uzgadnia**  
projekt budowlany budowy ujęcia wodnego w Zadusznikach, gmina Wielgie z następującymi uwagami:

1. Pomieszczenie chlorowni, gdzie przechowywany jest podchloryn sodowy powinien mieć odrębne wejście z zewnątrz budynku.
2. Wielkość strefy ochrony bezpośredniej nowej studni głębinowej nr 4 musi być zgodna z pozwoleniem wodno prawnym, wydanym przez starostę lipnowskiego.
3. W hali technologicznej ściany do wysokości najwyższych zbiorników wykonać łatwo zmywalne i odporne na działanie wilgoci (płytki lub farba emulsyjna z dodatkiem silikonu).
4. W pomieszczeniu chlorowni ściany do pełnej wysokości wykonać łatwo zmywalne i odporne na działanie wilgoci (płytki lub farba emulsyjna z dodatkiem silikonu).
5. W hali technologicznej zapewnić odwodnienie posadzki na całej powierzchni.
6. W budynku stacji na sieci uzdatniania wody zapewnić punkty poboru wody na każdym etapie uzdatniania, na rurociągu podającym wodę uzdatnioną do sieci oraz w każdej studni głębinowej.
7. Na hali technologicznej zapewnić umywalkę do mycia rąk.

### Uzasadnienie

Pani Aleksandra Żółtowska właścicielka firmy ALDOTech zwróciła się do Państwowego Powiatowego Inspektora Sanitarnego w Lipnie o uzgodnienie projektu budowlanego budowy ujęcia wodnego w Zadusznikach, gmina Wielgie.

Do wniosku dołączono projekt zagospodarowania działki, projekt architektoniczno – budowlany oraz projekt branży technologicznej i sanitarnej.

Planowane przedsięwzięcie obejmować będzie budowę ujęcia wodnego wraz ze stacją uzdatniania wody w miejscowości Zaduszniki. W ramach inwestycji pobudowane zostaną:

- Studnia głębinowa nr 4 o głębokości całkowitej 162 m i wydajności eksploatacyjnej 100 m<sup>3</sup>/h, współpracująca z istniejącą studnią nr 3,
- Dwa terenowe zbiorniki retencyjne wody uzdatnionej o pojemności 150 m<sup>3</sup> każdy,
- Budynek technologiczny stacji uzdatniania wody o powierzchni użytkowej 125.12 m<sup>2</sup> wyposażony w urządzenia do uzdatnia wody oraz zestaw hydroforowy,

Zgodność  
z oryginałem



- Odstojniki wód popłucznych,
- Zbiornik bezodpływowy na ścieki sanitarne oraz studnia do neutralizacji ścieków pochodzących z chlorowni,
- Rurociągi technologiczne.

Na podstawie przedstawionych materiałów uznano, że przyjęte w projekcie rozwiązania techniczne i organizacyjne spełnią wymagania higieniczne i zdrowotne po spełnieniu powyższych uwag. W tej sytuacji zaistniały przesłanki do uzgodnienia projektu z uwagami. W wyniku dokonanego uzgodnienia projekt budowlany zaopatrzone w klauzulę uzgadniającą Państwowego Powiatowego Inspektora Sanitarnego w Lipnie.

## P O U C Z E N I E

Zgodnie z § 18 rozporządzenia Ministra Zdrowia z dnia 29 marca 2007r. w sprawie jakości wody przeznaczonej do spożycia przez ludzi (Dz. U. nr 61, poz. 417 z późniejszymi zmianami) zastosowanie materiału lub wyrobu używanego do uzdatniania i dystrybucji wody wymaga uzyskania oceny higienicznej Państwowego Powiatowego Inspektora Sanitarnego w Lipnie. Zgodnie z § 19 ww. rozporządzenia w przypadku wprowadzenia nowej technologii uzdatniania wody należy uzyskać zgodę Państwowego Wojewódzkiego Inspektora Sanitarnego w Bydgoszczy na wprowadzenie tej technologii.

Ponadto należy:

- Wszystkie materiały i wyroby użyte do poboru, uzdatniania i dystrybucji wody muszą posiadać atesty higieniczne.
- O zamiarze rozpoczęcia użytkowania obiektu należy powiadomić Państwowego Powiatowego Inspektora Sanitarnego w Lipnie w trybie art. 56 ustawy Prawo budowlane.

PAŃSTWOWY POWIATOWY  
INSPEKTOR SANITARNY  
W L I P N I E

Mirosław Grzybowski

Otrzymują:

1. ALDOTech Aleksandra Żółtowska  
85 – 153 Bydgoszcz, ul. Sokolów Bydgoskich 4/2.

2. A/a.

Do wiadomości:

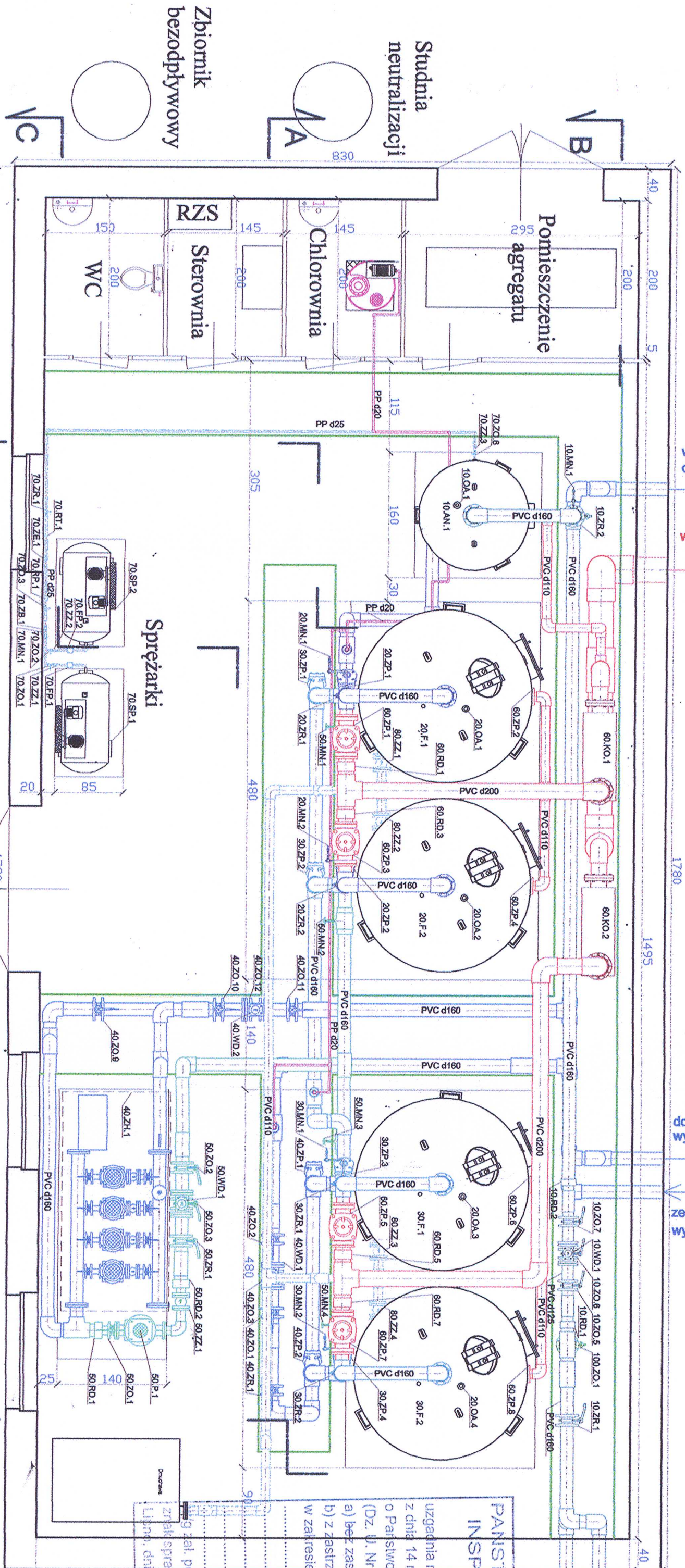
3. Urząd Gminy Wielgie

87 – 603 Wielgie, ul. Starowiejska 8.

4. Starostwo Powiatowe w Lipnie – Wydział Architektury i Budownictwa.

5. N.HK wm.

STAROSTWO POWIATOWE  
w LIPNIE  
ul. Sierakowskiego 10B  
87-600 Lipno  
(14)



Za zgodę  
z oryginałem

PAŃSTWOWY POWIATOWY  
INSPEKTOR SANITARNY  
w LIPNIE  
Miroslaw Grzybowski

Wzrost: 180 cm  
Ciężar ciała: 75 kg  
Ciężar ciała: 75 kg  
Ciężar ciała: 75 kg

Wzrost: 180 cm  
Ciężar ciała: 75 kg  
Ciężar ciała: 75 kg  
Ciężar ciała: 75 kg

Wzrost: 180 cm  
Ciężar ciała: 75 kg  
Ciężar ciała: 75 kg  
Ciężar ciała: 75 kg

Wzrost: 180 cm  
Ciężar ciała: 75 kg  
Ciężar ciała: 75 kg  
Ciężar ciała: 75 kg

Wzrost: 180 cm  
Ciężar ciała: 75 kg  
Ciężar ciała: 75 kg  
Ciężar ciała: 75 kg

Wzrost: 180 cm  
Ciężar ciała: 75 kg  
Ciężar ciała: 75 kg  
Ciężar ciała: 75 kg

Wzrost: 180 cm  
Ciężar ciała: 75 kg  
Ciężar ciała: 75 kg  
Ciężar ciała: 75 kg

Wzrost: 180 cm  
Ciężar ciała: 75 kg  
Ciężar ciała: 75 kg  
Ciężar ciała: 75 kg

Wzrost: 180 cm  
Ciężar ciała: 75 kg  
Ciężar ciała: 75 kg  
Ciężar ciała: 75 kg


Wzrost: 180 cm  
Ciężar ciała: 75 kg  
Ciężar ciała: 75 kg  
Ciężar ciała: 75 kg

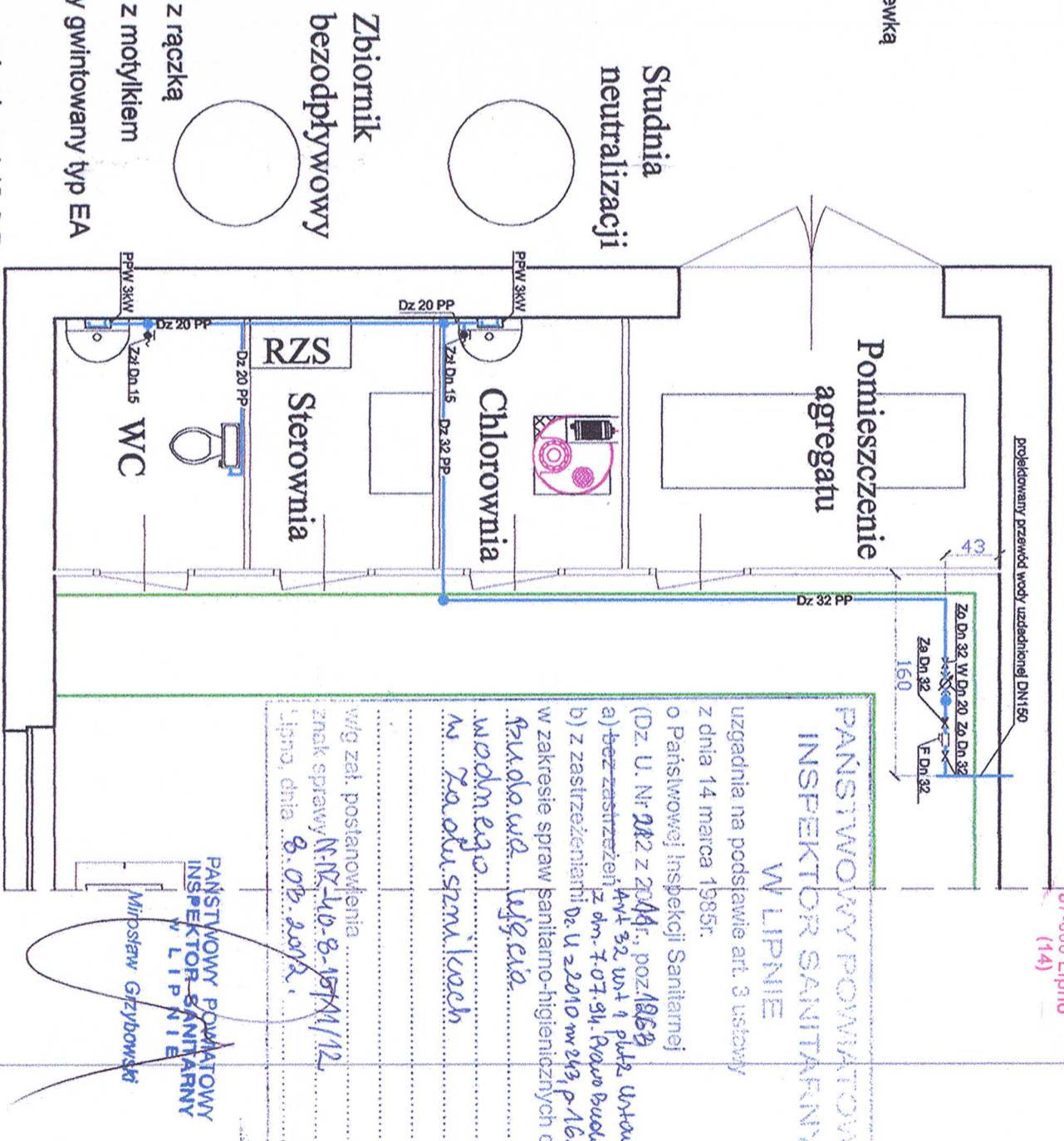
Wzrost: 180 cm  
Ciężar ciała: 75 kg  
Ciężar ciała: 75 kg  
Ciężar ciała: 75 kg

Wzrost: 180 cm  
Ciężar ciała: 75 kg  
Ciężar ciała: 75 kg  
Ciężar ciała: 75 kg

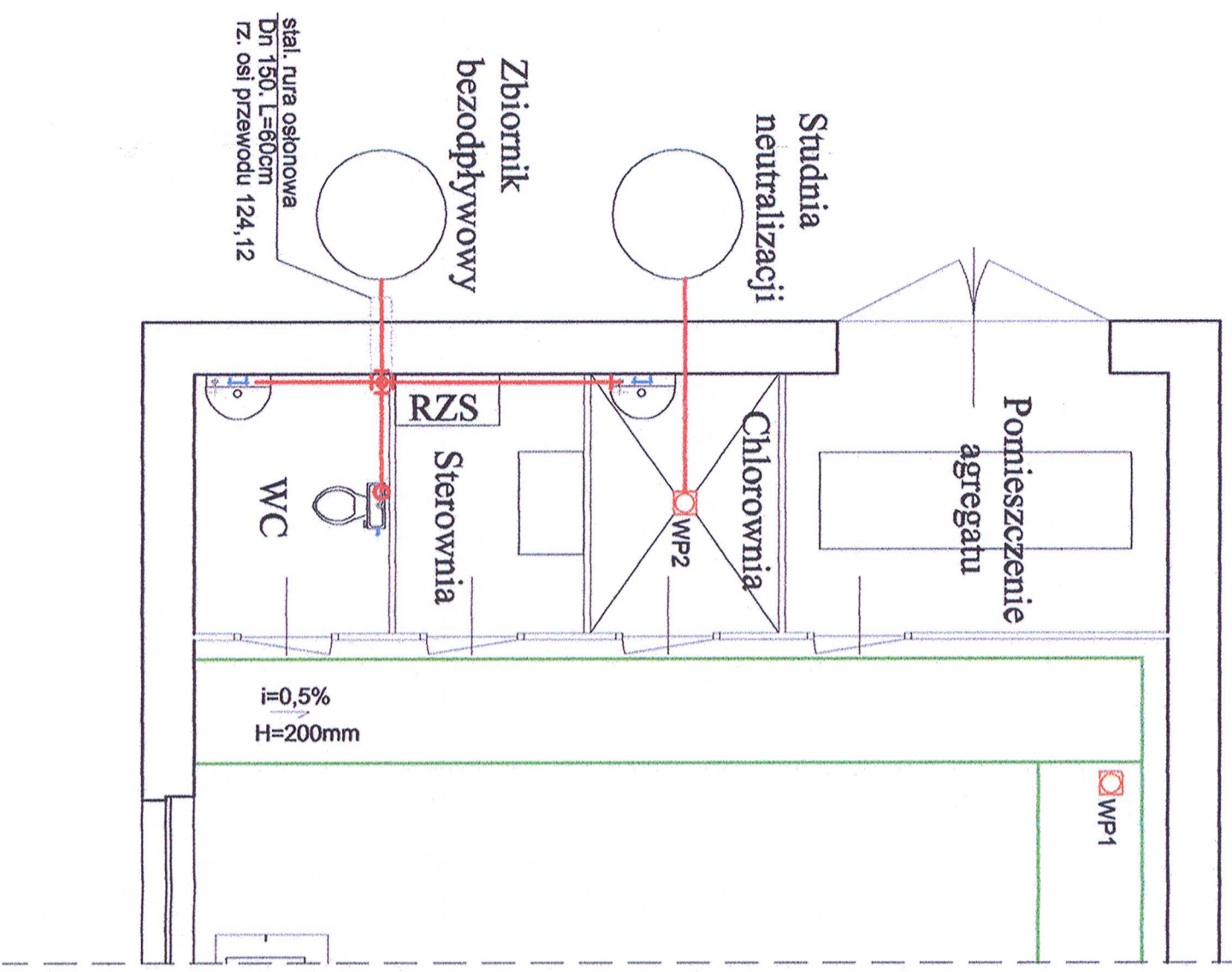
Wzrost: 180 cm  
Ciężar ciała: 75 kg  
Ciężar ciała: 75 kg  
Ciężar ciała: 75 kg

Wzrost: 180 cm  
Ciężar ciała: 75 kg  
Ciężar ciała: 75 kg  
Ciężar ciała: 75 kg

		Nazwa inwestora Gmina Wielgie ul. Starowieljska 8, 87-803 Wielgie	
Branża technologia Realizacja 2012		Tytuł projektu Budowa ujęcia wodnego w Zadzuszkach	
Projektant mgr inż. Dominik Żółkowski		Skala 1 : 50	
Uprawnienia KUP/0065/PWOS/08		Akcesja/Arkusze 1 / 1	
mgr inż. Aleksandra Żółkowska		Nr rysunku T3	
Data podpisu 28.02.2012		Podpis	



- OZNACZENIA**
- przewód kanalizacyjny
  - ① pion kanalizacyjny zakończony ponad dachem wywiewką
  - WP wpust podłogowy z syfonem i kratką
  - rura ochronna stalowa, wymiar wg opisu
- 
- OZNACZENIA**
- przewód wody wodociągowej
  - Zo zawór odcinający gwintowany z rączką
  - Zo zawór odcinający gwintowany z motykiem
  - Za zawór zwrotny antyoskażeniowy gwintowany typ EA
  - F filtr siatkowy
  - W wodomierz gwintowany 3/4" do wody zimnej JS 2.5
  - W redukcja PP
  - Zz zawór czerpalny ze złączką do węża Dn 15
  - PPW/3 elektryczny przepływowy jednoczerpalny podgrzewacz wody, nadrumywalkowy o mocy 3KW



		Nazwa Inwestora Gmina Wielgie ul. Starowiejska 8, 87-803 Wielgie	
Branża sanitarna		Tytuł rysunku Schemat instalacji wodociągowej i kanalizacyjnej wewnątrz budynku SUW	
Realizacja 2012		Nazwa Inwestycji Budowa ujęcia wodnego w Zadasznikach	
Projektant mgr inż. Dominik Żółkowski		Etap projektu PB	
Skala 1 : 50		Akuszy/Akuszy 1 / 1	
Uprawnienie KUP/0065/PWOS/08		Nr rysunku S1	
Data podpisu 28.02.2012		Data podpisu 28.02.2012	
Sprawdzał mgr inż. Aleksandra Żółkowska		Podpis	

*Zapobieganie z brzydnym*

uzgodniona na podstawie art. 3 ustawy z dnia 14 marca 1985r. o Państwowej Inspekcji Sanitarnej (Dz. U. Nr 222 z 2004r., poz. 1852) a) bez zastrzeżeń b) z zastrzeżeniami  
 w zakresie spraw sanitarno-higienicznych d  
 w Zakładzie Wgł. i Gł. w Lipnie, dnia 8.02.2012r.

Wzrostek Główny

PAŃSTWOWY POWIATOWY INSPEKTOR SANITARNY W LIPNIE

STAROSTWO POWIATOWE  
w LIPNIE  
- ul. Sierakowskiego 10B  
- 87-600 Lipno  
(14)

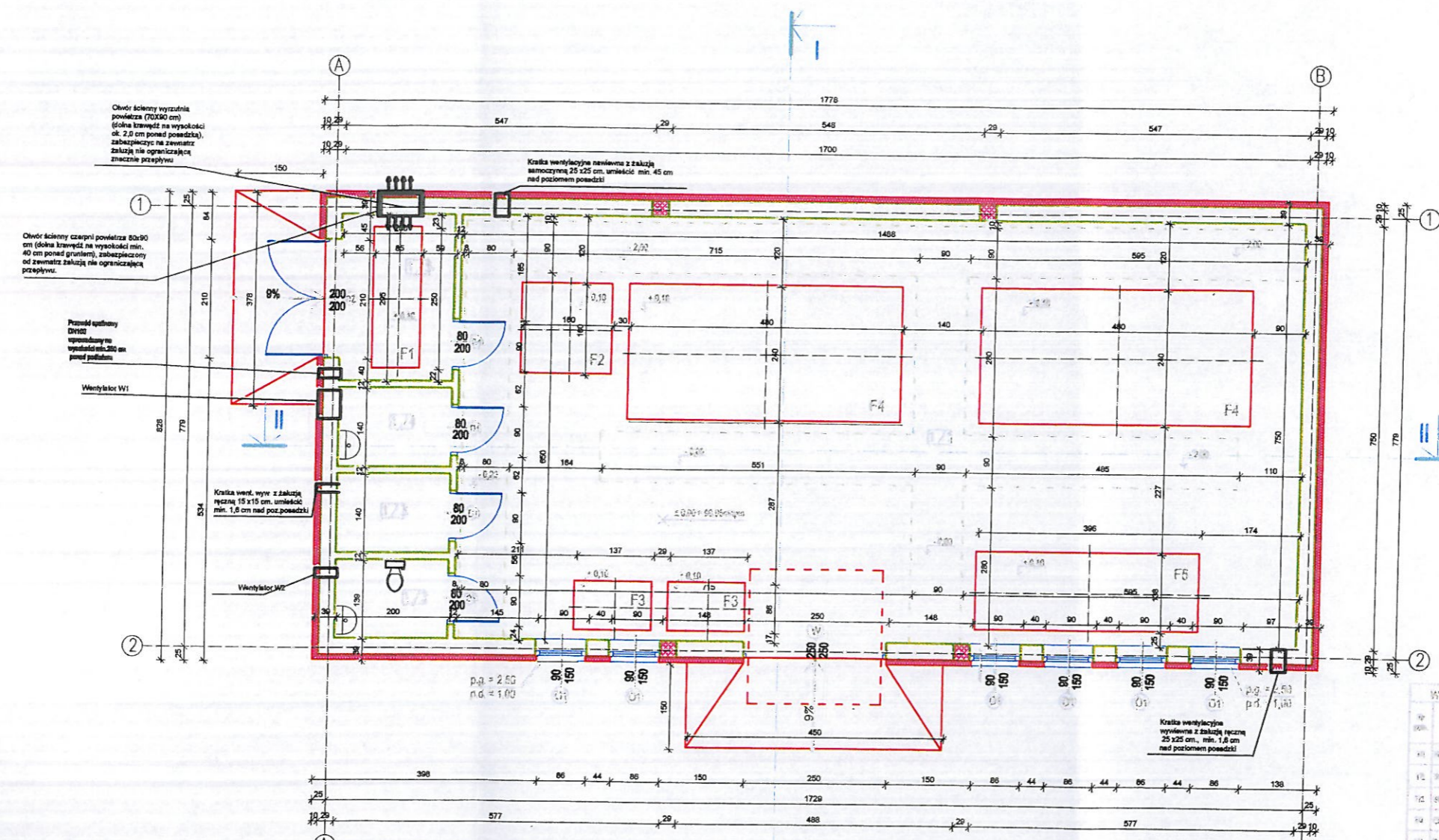
PAŃSTWOWY POWIATOWY  
INSPEKTOR SANITARNY  
W LIPNIE

uzgadnia na podstawie art. 3 ustawy  
z dnia 14 marca 1985r.  
o Państwowej Inspekcji Sanitarnej  
(Dz. U. Nr 22 z 2004r., poz. 1863) Art 32, ust 1  
a) bez zastrzeżeń pkt 2 ustawy z dn 7.07.94  
b) z zastrzeżeniami Prawo Budowlane  
Dz. U. z 2010 w 243, p. 1623  
w zakresie spraw sanitarno-higienicznych dot.  
Budowa ujęcia  
w wodnego  
w Zadusznikach

w/g zał. postanowienia  
znak sprawy N.NZ-40-8-15/11/12  
Lipno, dnia 3.03.2012

PAŃSTWOWY POWIATOWY  
INSPEKTOR SANITARNY  
W LIPNIE

Miroslaw Grzybowski



UWAGA:  
KONSTRUKCJA FUNDAMENTÓW POD URZĄDZENIA TECHNICZNE  
ORAZ KANAŁÓW W/G PROJEKTU WYKONAWCZEGO

LEGENDA:  
p.d. - poziom dolny stanu surowego otworu  
p.g. - poziom górny stanu surowego otworu

WYKAZ POWIĘSZEŃ PRZYJĘCIA		
Nr pom.	Kategoria pomieszczenia	Wymiary pomieszczenia (m)
11	Kuchnia	4,70 x 3,10
12	WC	1,70 x 1,70
13	Łazienka	2,10 x 2,10
14	Oficyna	4,10 x 2,70
15	Przebiegielny	1,10 x 1,10
Razem:		123,12

Za zgodność  
z oryginałem

		Nazwa Inwestora Gmina Wielgie ul. Starowiejska 8; 87-603 Wielgie			
		Nazwa Inwestycji Budowa ujęcia wodnego w Zadusznikach			
		Tytuł rysunku Rzut przyziemia budynku			
Branża architektura	Realizacja 2012	Etap projektu PB	Skala 1 : 50	Arkusz/Arkuszy 1 / 1	Nr rysunku <b>A1</b>
Projektował mgr inż. arch. Zofia Wernerowska		Uprawnienia UAN-KZ-7210/144/88		Data podpisu 28.02.2012	Podpis
Sprawdził mgr inż. arch. Małgorzata Raczyńska		Uprawnienia UAN-IV/8346/25/TO/89		Data podpisu 29.02.2012	Podpis

**OPINIA NR GG.6630.84.2012**  
dotycząca uzgodnienia dokumentacji projektowej

Przedmiot uzgodnienia : **lokalizacja stacji uzdatniania wody z infrastrukturą techniczną.**

Dla : **ALDO Tech**  
**Aleksandra Żółtowska**  
Adres : **85-153 Bydgoszcz, ul. Sokołów Bydgoskich 4/2**

Inwestor : **Gmina Wielgie**  
Adres : **87-603 Wielgie, ul. Starowiejska 8**

Na zlecenie z dnia : **2012-03-01**  
Data wpływu zlecenia do Zespołu : **2012-03-02**

Powiatowy Zespół Uzgadniania Dokumentacji Projektowej **uzgadnia** lokalizację obiektu położonego :

Gmina : **WIELGIE** Obręb ewidencyjny : **ZADUSZNIKI**

Działka ewidencyjna numer : **626/9, 626/8, 614/9;**

Na podstawie art. 28 ust. 1 Ustawy z dnia 17 maja 1989 roku Prawo geodezyjne i kartograficzne (tekst jednolity Dz.U. z 2010 roku Nr 193, poz. 1287 z późniejszymi zmianami) oraz § 8-16 Rozporządzenia Ministra Rozwoju Regionalnego i Budownictwa z dnia 2 kwietnia 2001 roku W sprawie geodezyjnej ewidencji sieci uzbrojenia terenu oraz zespołów uzgadniania dokumentacji projektowej (Dz.U. z 2001 roku Nr 38, poz. 455), Rozporządzenia Ministra Infrastruktury z dnia 19 lutego 2004 roku W sprawie wysokości opłat za czynności geodezyjne i kartograficzne oraz udzielanie informacji, a także za wykonywanie wyrysów i wypisów z operatu ewidencyjnego (Dz.U. z 2004 roku Nr 37, poz. 333) oraz pisma Kujawsko-Pomorskiego Wojewódzkiego Inspektora Nadzoru Geodezyjnego i Kartograficznego z dnia 29 października 2010 roku nr WSPN.I.0713-19/10.

**UZGODNIENIE JEST WAŻNE TRZY LATA OD DATY UZGODNIENIA  
WRAZ Z ZAŁĄCZNIKIEM MAPOWYM  
W SKALI 1: 500**

Numer godła arkusza mapy : **366.133.012.3, 366.133.014.1;**

Uzgodnienie traci ważność w przypadku określonym w §13 ust.2 wyżej wymienionego Rozporządzenia, gdy inwestor albo organy administracji architektoniczno-budowlanej lub nadzoru budowlanego powiadomią zespół o utracie ważności, zmianie lub uchyleniu decyzji o warunkach zabudowy, zatwierdzeniu projektu budowlanego oraz pozwoleniu na budowę.

***Uwagi i zalecenia:***

1. Obiekty budowlane wymagające pozwolenia na budowę podlegają geodezyjnemu wyznaczeniu w terenie, a po ich wybudowaniu - geodezyjnej inwentaryzacji powykonawczej, obejmującej ich położenie na gruncie zgodnie z art. 27 Ustawy z dnia 17 maja 1989 roku Prawo geodezyjne i kartograficzne (tekst jednolity Dz.U. z 2010 roku Nr 193, poz. 1287 z późniejszymi zmianami).

2. Inwestor i wykonawca robót winien prowadzić roboty w sposób wykluczający możliwość powstania awarii lub uszkodzeń sieci oraz armatury branżowej. W trakcie budowy należy bezwzględnie zachować i respektować wymagane normy branżowe. **W przypadku skrzyżowań z istniejącymi urządzeniami podziemnymi, należy odkryć przewody istniejące bez użycia sprzętu zmechanizowanego.**
3. **Wszelkie prace należy wykonywać pod nadzorem przedstawiciela właściwej instytucji branżowej :**
  - Administratora sieci wod.-kan.;
  - Administratora sieci energetycznej, ENERGA - OPERATOR S.A. Oddział w Toruniu Rejon Dystrybucji Rypin - prace należy wykonać zgodnie z Polskimi Normami;
  - Zarządcy drogi.
4. Uzgodnienie lokalizacji warunkuje zatwierdzenie projektu budowlanego i wydanie pozwolenia na budowę przez STAROSTWO POWIATOWE W LIPNIE - *Wydział Architektury i Budownictwa*, natomiast nie rozstrzyga rozwiązań urbanistyczno – architektonicznych oraz technicznych projektu.
5. W razie niezgodności realizacji sieci uzbrojenia terenu z uzgodnionym projektem inwestor zobowiązany jest przedłożyć mapę z wynikami pomiarów powykonawczych właściwemu organowi administracji architektoniczno – budowlanej.
6. Nie przestrzeganie uwag i zaleceń PZUDP podlega sankcjom wynikającym z art. 48 ust. 1 pkt. 6 Ustawy z dnia 17 maja 1989 roku Prawo geodezyjne i kartograficzne (tekst jednolity Dz.U. z 2010 roku Nr 193, poz. 1287 z późniejszymi zmianami).

**Z up. STAROSTY**  
*mgr inż. Piotr Cieślakiewicz*  
Kierownik Powiatowego Ośrodka Dokumentacji  
Geodezyjnej i Kartograficznej w Lipnie

Otrzymują :

1. Zleceniodawca - 2 egz. projektu zagospodarowania terenu
2. PZUD a/a - 1 egz. projektu zagospodarowania terenu

# MAPA DO CELÓW PROJEKTOWYCH

Niniejsza mapa przedstawia stan z dnia 24.06.2011r. w zakresie ABCD

skala 1:500  
Ark.366.133.012.3  
366.133.014.1

Objęć: Zaduszniki  
wies: Zaduszniki  
gm: Wielgie  
powiat: lipnowski  
woj. kujawsko-pomorskie  
dz.626/9

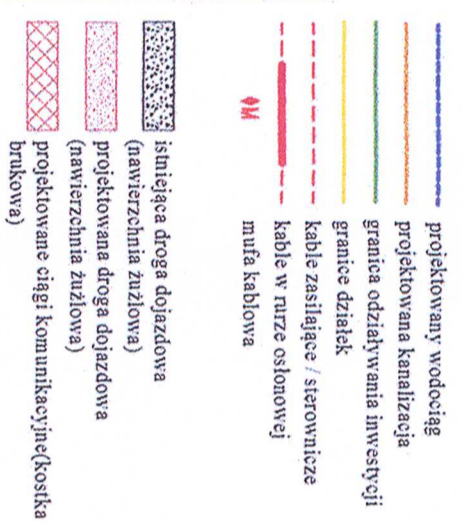
GEODETA LIPNO  
Zdzisław Lipnowski  
ul. Włocławek 10  
87-600 Lipno

Układ współrzędnych „1965”  
Układ wysokości: Kronsradt  
KEPG 092-78/2011  
Ks.rob. 94/2011  
Lipno, dn. 28.06.2011r.

Nie wyklucza się również istnienia urządzeń podziemnych istniejących na gruncie a nie zgłoszonych do inwentaryzacji geodezyjnej.

Nazwa Inwestora		Gmina Wielgie	
Nazwa Inwestycji		Budowa ujęcia wodnego w Zadusznikach	
Typu granicy		Zagospodarowanie terenu	
Granta zagospodarowania	Plan projektu	Skala	1 : 500
2012	PB	Arkusz/Arkuszy	1 / 1
Projektant		Data podpisu	
mgr inż. arch. Zofia Wernerowska		28.02.2012	
Sprawca		Data podpisu	
mgr inż. arch. Małgorzata Raczynska		28.02.2012	
Projektant		Data podpisu	
mgr inż. Dominik Zółtowski		29.02.2012	
Sprawca		Data podpisu	
mgr inż. Aleksandra Zółtowska		29.02.2012	

- OZNACZENIA:**
- OBIEKTY PROJEKTOWANE**
1. Budynek SUW
  2. Studnia głębinowa nr 4
  3. Zbiorniki wody czystej
  4. Odsiownik wód popłucznych
  5. Zbiornik bezodpływowy
  6. Zbiornik bezodpływowy ścieków sanitarnych
  7. Komora zasuw
  8. Brama wjazdowa z furtką
  9. Złącze kablowo-pomiarowe Pt/R nr ZK-7862 - objęte opracowaniem budowy sieci numer 11/R/4/07951
- OBIEKTY ISTNIEJĄCE**
10. Trafostacja
  11. Słup energetyczny



**ZUP STAROSTY**  
Lipno, dn. 28.06.2011r.  
Geodezyjne i Kartograficzne w Lipnie

**STAROSTWO POWIATOWE w LIPNIE**  
ul. Sierakowskiego 10B  
87-600 Lipno  
(14)

**Za zgodnością z oryginałem**

**58**

## WYPIS Z REJESTRU GRUNTÓW

z dnia: 2011-08-30

Jednostka rejestrowa : G.174

Lp	Podmiot ewidencyjny	Charakter własności / władania	Udział
1	SKARB PAŃSTWA	własność	1/1
2	AGENCJA NIERUCHOMOŚCI ROLNYCH HETMAŃSKA 38; 85-039 BYDGOSZCZ;	Wykonywanie prawa własności Skarbu Państwa i innych praw rzeczowych (np. przez AWRSP, WAM, AWM)	1/1

Nr działki	Ark.	Położenie działki	Opis użytku	Oznaczenie użytków i konturów klasyfikac.	Pow. użytku [ha]	Pow. działki [ha]	Nr KW lub inny dokument własności
626/8	2		Tereny mieszkaniowe	B	0.1638	0.1638	KW 8278
Id działki: 040809_2.0022.626/8		Rejestr zabytków : Rejon statystyczny :					
626/9	2		Tereny mieszkaniowe	B	0.1601	0.1601	KW 8278
Id działki: 040809_2.0022.626/9		Rejestr zabytków : Rejon statystyczny :					

Razem powierzchnia działek :

0.3239 ha

Słownie : trzy tysiące dwieście trzydzieści dziewięć m. kwadr.

Wypis zawiera dane według stanu na dzień : 2011-08-30

Za zgodność  
z oryginałem

Sporządził : Krystyna Góreczna

Dokument niniejszy jest wypisem z opisowych danych ewidencji gruntów i budynków ,  
i nie jest przeznaczony do dokonywania wpisu w księdze wieczystej

Ks. WAM. 2669120M

z up. STAROSTY  
Inspektor ds. Ewidencji  
Gruntów i Budynków  
Krystyna Góreczna



## WYPIS Z REJESTRU GRUNTÓW

z dnia: 2012-04-04

Jednostka rejestrowa : G.176

Lp	Podmiot ewidencyjny	Charakter własności / władania	Udział
1	SKARB PAŃSTWA	własność	1/1
2	MARSZAŁEK WOJEWÓDZTWA KUJAWSKO-POMORSKIEGO PLAC TEATRALNY 2; 87-100 TORUŃ;	Trwały zarząd lub zarząd	1/1

Nr działki	Ark.	Położenie działki	Opis użytku	Oznaczenie użytków i konturów klasyfikac.	Pow. użytku [ha]	Pow. działki [ha]	Nr KW lub inny dokument własności
496	2	ŚW.STRUMIEŃ	Grunty pod wodami powierzchnio	Wp	1.83	1.83	KW 34773

Id działki: 040809\_2.0022.496

Rejestr zabytków : Rejon statystyczny :

Razem powierzchnia działek :

1.83 ha

Słownie : jeden ha. osiemdziesiąt trzy ar.

Wypis zawiera dane według stanu na dzień : 2012-04-04

Sporządził : Krystyna Góreczna

Dokument niniejszy jest wypisem z opisowych danych ewidencji gruntów i budynków ,  
i nie jest przeznaczony do dokonywania wpisu w księdze wieczystej

Za zgodność  
z oryginałem

z up. STAROSTY  
Inspektor ds. Ewidencji  
Gruntów i Budynków  
Krystyna Góreczna

Skrócony wypis ze skorowidza działek  
z dnia:2012-01-12

Ip.	NrOb	Nr działki	Ark.	Księga wiecz	jedn.rej	Ch Udział	właściciel / władający	pow. [ha]
1	22	614/9	2	KW 5576	G.164	WŁ 1/1	GMINNA SPÓŁDZIELNIA "SAMOOPOMOC CHŁOPSKA" WIELGIE; 87-603;	0.1146
2	22	704	2	KW 35328	G.177	WŁ 1/1  ZA 1/1	SKARB PAŃSTWA  ZARZĄD DRÓG POWIATOWYCH LIPNO WOJSKA POLSKIEGO 8; 87600 LIPNO;	1.74
3	22	614/10	2	KW 31924	G.66	WŁ 1/1	(małżeństwo) WOJCIECH MAREK JAWORSKI Rodzice:ANDRZEJ,DANUTA WŁOCLAWSKA 43; 87-811 FABIANKI SZPETAL GÓRNY;  GRAŻYNA DANUTA JAWORSKA Rodzice:LESZEK,WANDA WŁOCLAWSKA 43; 87-811 FABIANKI SZPETAL GÓRNY;	0.3379
4	22	614/6	2	KW 26878	G.235	WŁ 1/1	(małżeństwo) ANDRZEJ MIECZYŚLAW JAWORSKI Rodzice:ALEKSANDER,TERESA SZPETAL GÓRNY 27a;  DANUTA BOŻENA JAWORSKA Rodzice:CZESŁAW,HALINA SZPETAL GÓRNY 27a;	0.2250
5	22	614/7	2	KW 26878	G.235	WŁ 1/1	(małżeństwo) ANDRZEJ MIECZYŚLAW JAWORSKI Rodzice:ALEKSANDER,TERESA SZPETAL GÓRNY 27a;  DANUTA BOŻENA JAWORSKA Rodzice:CZESŁAW,HALINA SZPETAL GÓRNY 27a;	0.0325
6	22	626/6	2	KW 20547	G.208	WŁ 1/1	GMINA WIELGIE STAROWIEJSKA; 87-603 WIELGIE;	0.0421
7	22	626/7	2	KW 28618	G.41	WŁ 1/1	(małżeństwo) WOJCIECH MAREK JAWORSKI Rodzice:ANDRZEJ,DANUTA WŁOCLAWSKA 43; 87-811 FABIANKI SZPETAL GÓRNY;  GRAŻYNA DANUTA JAWORSKA Rodzice:LESZEK,WANDA	4.2113

Za zgodność  
z oryginałem  
Z up. STAROSTY

						SZPETAL GÓRNY;	ul. Sieradzkiego 10B 87-600 Lipno (14)
--	--	--	--	--	--	----------------	--

nr. UM. 107/2012

Sporządził : Krystyna Góreczna

*[Signature]*  
 Z UP. STAROSTY  
 mgr inż. Piotr Ciślakiewicz  
 Kierownik Powiatowego Ośrodka Dokumentacji  
 Geodezyjnej i Kartograficznej w Lipnie

Za zgodność  
 z oryginałem  
*[Signature]*

STAROSTWO POWIATOWE  
w LIPNIE  
ul. Sierakowskiego 10 B  
87-600 Lipno  
(9)

STAROSTWO POWIATOWE  
w LIPNIE  
ul. Sierakowskiego 10B  
87-600 Lipno  
(14)

### KOPIA MAPY EWIDENCYJNEJ

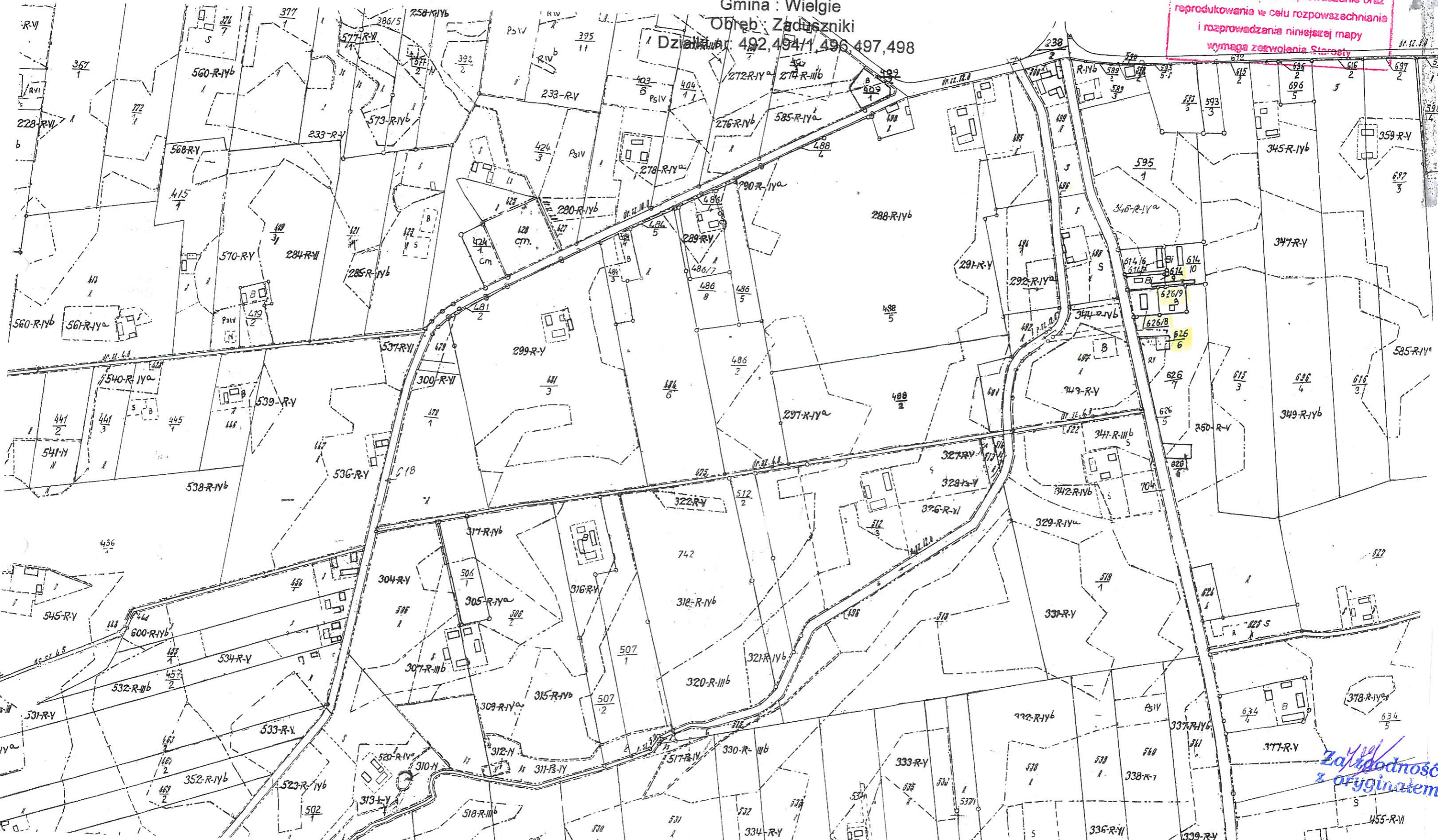
SKALA 1 : 5000

Gmina : Wielgie

Obwód : Zadziszynki

Działki nr: 492, 494, 496, 497, 498

Zgodnie z art. 18 ustawy  
z dnia 17.05.1989 r.  
- Prawo geodezyjne i kartograficzne  
(t. Dz. U. 2090 r. Nr 100, poz. 1068 ze zm.)  
rozpowieszczenia, rozprowadzania oraz  
reprodukcowania w celu rozpowszechniania  
i rozprowadzania niniejszej mapy  
wymaga zezwolenia Starosty



Zgodność  
z oryginałem

z up. STAROSTY  
inspektor ds. Ewidencji  
Gruntów i Budynków  
Kryszyna Gorczyca



BY.SGZ.4204.5.2012.KW

Bydgoszcz, dn. 24.02.2012 r.

**ALDOTech**  
**Aleksandra Ziółkowska**  
**ul. Sokołów Bydgoskich 4/2**  
**85-137 Bydgoszcz**

Dotyczy: dysponowania gruntem na cele budowlane.

W nawiązaniu do Państwa pisma 07.02.2012 Oddział Terenowy Agencji Nieruchomości Rolnych w Bydgoszczy informuje, że **wyraża zgodę** na budowę sieci wodociągowej i kanalizacji sanitarnej na działce **626/8** obręb **Zaduszniaki** gmina **Wielgie** będącej w Zasobie Własności Rolnej Skarbu Państwa a także na wejście na teren powyższej działki w celu wykonania niezbędnych prac związanych z projektem.

**Inwestor** zobowiązany jest do przywrócenia nieruchomości do stanu poprzedniego i pokrycia wszelkich szkód spowodowanych realizacją inwestycji.

Natomiast za ewentualne szkody ekologiczne **Inwestor** (lub następca prawny) będzie odpowiadał na zasadach określonych obowiązującym prawem, a w szczególności w ustawie z dnia 27.04.2001 r. Prawo ochrony środowiska (Dz. U. z 2008 r. Nr 25, poz.150 z późniejszymi zmianami) oraz w ustawie z dnia 18.07.2001 r. Prawo wodne (Dz. U z 2005 r. Nr 239, poz. 2019 z późniejszymi zmianami).

Po wykonaniu prac do Oddziału Terenowego Agencji Nieruchomości Rolnych w Bydgoszczy należy przesłać inwentaryzację geodezyjną wykonanych robót.

**Inwestor** zobowiązany jest do uzgodnienia z **Dzierżawcą** gruntu – EKOFLORA Sp. z o.o., z siedzibą w Słomczynie nr 1,05-800 Grójec, sposobu rekompensaty za utratę plonów i ewentualnie za rekultywację chemiczno-biologiczną gleby (o ile rekultywacji nie wykona sam Inwestor) – na podstawie odrębnych porozumień (umów) w tej kwestii zawartych przez **Inwestora z Dzierżawcą**.

Pragniemy też dodać, że termin rozpoczęcia inwestycji musi być uzgodniony Agencją Nieruchomości Rolnych i Dzierżawcą.

W dalszej korespondencji proszę o powoływanie się na sygnaturę pisma Agencji.

Z-ca Dyrektora Oddziału  
Mieczysław Ruszkowski

Za zgodność  
z oryginałem

Zaduszniki 15/02/ 2012 r.

### OŚWIADCZENIE

**EKOFLORA Sp. z o.o.**  
Siemczyn 51, 05-600 Grójec  
KRS 0000225867, NIP 797-10-00-348  
tel. 054/ 255 02 00

Ja (my) .....

legitymujący się dowodem osobistym (seria, numer).....

zamieszkały(li).....

nżej podpisany(ni) będąc użytkownikiem działki nr **626/8** w miejscowości Zaduszniki oświadczam(my), że wyrażam(my) zgodę na przebieg projektowanych rurociągów technologicznych tj. sieci kanalizacji sanitarnej PVC-U DN80 oraz sieci wodociągowej PEHD DN150 przez ww. działkę wg projektu budowlanego pn. "Budowa ujęcia wodnego w Zadusznikach" i wyrażam(my) zgodę na wejście na teren nieruchomości w trakcie wykonywania prac związanych z budową tego zadania przez okres 5 lat od daty podpisania niniejszego oświadczenia.

PREZES ZARZĄDU

*Mariusz Gadomski*

.....

podpisy

*Za zgodność  
z oryginałem*

*[Signature]*

Zaduszniki.....<sup>(14)</sup> 2012 r.

GMINNA SPÓŁDZIELNIA  
„Samopomoc Chłopska”  
ul. Starowiejska 79  
87-603 WIELGIE  
tel. (054) 289-71-13, fax (054) 289-71-21  
NIP: 893-000-01-68

## OŚWIADCZENIE

Ja (my) ..... Janusz Kocowski, Irene Kocowska - Zespół GS „SCh”  
Anielgic  
legitymujący się dowodem osobistym (seria, numer).....

zamieszkały(li)..... miejsce siedzący, GS „SCh” 87-603 Anielgic, ul. Starowiejska 79

niziej podpisany(ni) będąc użytkownikiem działki nr **614/9** w miejscowości Zaduszniki oświadczam(my), że wyrażam(my) zgodę na przebieg projektowanych rurociągów technologicznych tj. sieci kanalizacji sanitarnej PVC-U DN8 0 oraz sieci wodociągowej PEHD DN150 przez ww. działkę wg projektu budowlanego pn. "Budowa ujęcia wodnego w Zadusznikach" i wyrażam(my) zgodę na wejście na teren nieruchomości w trakcie wykonywania prac związanych z budową tego zadania przez okres 5 lat od daty podpisania niniejszego oświadczenia.

GMINNA SPÓŁDZIELNIA  
„Samopomoc Chłopska”  
87-603 WIELGIE  
ZARZĄD

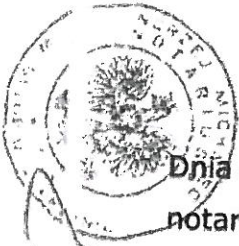
.....  
JKW

.....  
podpisy

Za zgodność  
oryginałem

Wypis

## AKT NOTARIALNY



Dnia ósmego sierpnia dwa tysiące dziesiątego roku (08-08-2011 r.) przed notariuszem Andrzejem Michalcem prowadzącym Kancelarię Notarialną w Golubiu-Dobrzyniu przy ulicy Rynek numer 17 stawili się: -----

1. Krystyna Teresa **FRELIK**, córka Józefa i Heleny, zamieszkała w Łysomicach, przy ulicy Porzeczkowej numer 4, dowód osobisty AEL 823392, pesel 56091702105, -----

działająca w tej czynności w imieniu Skarbu Państwa – Agencji Nieruchomości Rolnych jako pełnomocnik, co notariusz ustalił na podstawie okazanego wypisu aktu notarialnego sporządzonego przez notariusza w Bydgoszczy Krzysztofa Leszczyńskiego dnia 19 marca 2008 roku Rep.A numer 2025/08, zawierającego pełnomocnictwo, które według oświadczenia stawającej nie zostało odwołane, -----

2. Tadeusz **WIEWIÓRSKI**, syn Edmunda i Sabiny dowód osobisty ADF 337238 ważny do dnia 22 listopada 2013 roku, pesel 50013014772, -----  
zamieszkały: 87-603 Wielgie, ulica Ogrodowa numer 43/5, w województwie kujawsko-pomorskim, -----

działający w tej czynności w imieniu i na rzecz Gminy Wielgie jako Wójt, co notariusz ustalił na podstawie okazanego zaświadczenia wydanego przez Przewodniczącego Gminnej Komisji Wyborczej w Wielgiem z dnia 2 grudnia 2010 roku oraz wyciągu protokołu nr 11/2010 z Sesji Rady Gminy w Wielgiem z dnia 6 grudnia 2010 roku o złożeniu przez Tadeusza Wiewiórskiego ślubowania. -----

Tożsamość stawających notariusz ustalił na podstawie okazanych dowodów osobistych wymienionych pod nazwiskami. -----

Stawający oświadczają, że nie zachodzą okoliczności uzasadniające

Za zgodność  
z oryginałem



-strona druga-

unieważnienie ich dowodów osobistych, stosownie do treści art.43 ust.1 pkt.5 w związku z art.40 ust.1 pkt.1 ustawy z dnia 10 kwietnia 1974 roku o ewidencji ludności i dowodach osobistych (tekst jednolity z 2006 roku, Dz. U, nr 139, poz.992 ze zmianami). -----

## U M O W A NIEODPŁATNEGO PRZEKAZANIA WŁASNOŚCI NIERUCHOMOŚCI

### § 1

Kryścina Teresa Frelik działająca w imieniu Agencji Nieruchomości Rolnych oświadczyła, że w: -----

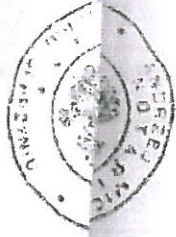
a) księdze wieczystej Kw nr **WL1L/00030944/4** prowadzonej przez Sąd Rejonowy w Lipnie wpisana jest na rzecz Zasobów Agencji Nieruchomości Rolnych własność zabudowanej nieruchomości o powierzchni 0.23.94 ha (dwa tysiące trzysta dziewięćdziesiąt cztery metry kwadratowe) położonej w Teodorowie, w gminie Wielgie, w województwie kujawsko-pomorskim. ----  
W dziale trzecim i czwartym księgi wieczystej wpisów nie ma. -----

Powyzsza nieruchomość oznaczona jest na mapie numer 1 jako grunty orne, użytki rolne zabudowane, numerem działki 201/1 i wpisana jest w rej. grunt. pod numerem 117. -----

Według oświadczenia stron na nieruchomości tej znajduje się budynek mieszkalny o powierzchni użytkowej części mieszkalnej 53,20m<sup>2</sup> (pięćdziesiąt trzy i dwadzieścia setne metra kwadratowego) i części gospodarczej o powierzchni użytkowej 55,60m<sup>2</sup> (pięćdziesiąt pięć i sześćdziesiąt setnych metra kwadratowego). Budynek zamieszkały jest przez najemcę Bożenę Kalita, która nie skorzystała ze złożonej przez Agencję oferty nabycia nieruchomości. -----

Zgodnie z zaświadczeniem wydanym z upoważnienia Wójta Gminy w Wielgim dnia 30 czerwca 2011 roku numer GSO.6724.79.2011.KG dla działki numer 201/1 Gmina nie ma opracowanego planu zagospodarowania przestrzennego, w studium przeznaczona jest na cele: tereny o znaczących walorach ekologicznych(torfowiska, zespoły łąkowo-bagienne).-----


I  
J  
F  
C  
S  
X  
ni  
X)  
nu  
ma  
8 s



*Jan*  
*[Signature]*

Za zgodność  
z oryginałem

-strona trzecia-



b) księdze wieczystej Kw nr **WL1L/00008278/1** prowadzonej przez Sąd Rejonowy w Lipnie wpisana jest na rzecz Agencji Własności Rolnej Skarbu Państwa na podstawie postanowienia Sądu Rejonowego we Włocławku Wydział V Gospodarczy z dnia 28 stycznia 1994 roku sygn. akt PP 15 V. NS-REJ-PP-2/94 własność nieruchomości o powierzchni 0.40.00 ha (cztery tysiące metrów kwadratowych) położonej w Zadusznikach, w gminie Wielgie, w województwie kujawsko-pomorskim.-----  
W dziale trzecim i czwartym księgi wieczystej wpisów nie ma.-----  
Jak wynika z wyciągu głównego z wykazu zmian gruntowych oraz wypisu z rejestru gruntów i wyrysu z mapy ewidencyjnej wydanych z upoważnienia Starosty w Lipnie w skład tej nieruchomości wchodzi między innymi niezabudowana działka numer **626/9** (sześćset dwadzieścia sześć łamane przez dziewięć) o powierzchni **0.16.01 ha** (jeden tysiąc sześćset jeden metrów kwadratowych), oznaczona na mapie numer 2 jako tereny mieszkaniowe i wpisana jest w rej. grunt. pod numerem 174.-----  
Zgodnie z zaświadczeniem wydanym z upoważnienia Wójta Gminy w Wielgim dnia 30 czerwca 2011 roku numer GSO.6724.78.2011.KG dla działki numer 626/9 Gmina nie ma opracowanego planu zagospodarowania przestrzennego, w studium przeznaczona jest na cele: ujęcie wody.-----  
Przedstawicielka Agencji Nieruchomości Rolnych zapewniła, że wyżej opisanych nieruchomości nie obciążają żadne ograniczone prawa rzeczowe.

**§ 2**

Strony okazały:-----

- a) uchwałę Rady Gminy Wielgie z dnia 10 września 2010 roku numer XLIII/281/10 w sprawie wyrażenia zgody na nieodpłatne nabycie działki numer 201/1 położonej w miejscowości Teodorowo,-----
- b) uchwałę Rady Gminy Wielgie z dnia 26 marca 2010 roku numer XXXVIII/250/10 w sprawie wyrażenia zgody na nieodpłatne nabycie działki numer 626/9 położonej w miejscowości Zaduszniki,-----
- c) wyciąg główny z wykazu zmian gruntowych, wypis z rejestru gruntów i mapę dla działki numer 626/9 wydane z upoważnienia Starosty w Lipnie dnia 8 sierpnia 2011 roku,-----

Za zgodność  
z oryginałem

-strona czwarta-

- d) zaświadczenie wydane przez Przewodniczącego Gminnej Komisji Wyborczej w Wielgim z dnia 2 grudnia 2010 roku,-----
- e) protokół nr 11/2010 z Sesji Rady Gminy w Wielgim z dnia 6 grudnia 2010 roku o złożeniu przez Tadeusza Wiewiórskiego ślubowania,-----
- f) porozumienie z dnia 27 stycznia 2011 roku.-----
- h) zaświadczenie wydane z upoważnienia Wójta Gminy w Wielgim dnia 30 czerwca 2011 roku numer GSO.6724.79.2011.KG, z którego wynika, iż dla działki numer 201/1 Gmina nie ma opracowanego planu zagospodarowania przestrzennego, w studium przeznaczona jest na cele: tereny o znaczących walorach ekologicznych (torfowiska, zespoły łąkowo-bagiennie),-----
- i) zaświadczenie wydane z upoważnienia Wójta Gminy w Wielgim dnia 30 czerwca 2011 roku numer GSO.6724.78.2011.KG, z którego wynika, iż dla działki numer 626/9 Gmina nie ma opracowanego planu zagospodarowania przestrzennego, w studium przeznaczona jest na cele: ujęcie wody,-----
- j) ostateczną decyzję wydaną z upoważnienia Wójta Gminy Wielgie z dnia 14 lipca 2009 roku numer GSO-K.G.-7430-2-22/2009 roku zatwierdzającą projekt podziału nieruchomości oznaczonej numerem działki 626/2 polegający na wydzieleniu działek nr 626/8 i 626/9.-----

### § 3

Krystyna Teresa Frelik działająca w imieniu Agencji Nieruchomości Rolnych w trybie art.24 ust.5 pkt.1 oraz art. 43 ust. 2 ustawy z dnia 19 października 1991 roku o gospodarowaniu nieruchomościami rolnymi Skarbu Państwa (Dz.U. nr 231, poz.1700 z 2007 roku) **przekazuje** nieodpłatnie na rzecz Gminy Wielgie:-----

- własność zabudowanej nieruchomości Kw nr **WL1L/00030944/4** o powierzchni 0.23.94 ha (dwa tysiące trzysta dziewięćdziesiąt cztery metry kwadratowe),-----
- z nieruchomości Kw nr **WL1L/00008278/1** własność niezabudowanej działki numer **626/9 (sześćset dwadzieścia sześć łamane przez dziewięć)** o powierzchni 0.16.01 ha (tysiąc sześćset jeden metrów

Za zgodność  
z oryginałem

-strona piąta-

kwadratowych).-----  
Tadeusz Wiewiórski działający w imieniu Gminy Wielgie wyraża na to zgodę i oświadcza, że nabycia dokonuje z przeznaczeniem na cele publiczne: działkę numer 626/9 pod budowę ujęcia wody, działkę 201/1 z tytułu nie skorzystania przez najemcę z nabycia nieruchomości.-----  
Termin realizacji inwestycji został określony na dzień 31 grudnia 2014 roku.

**§ 4**

Wartość przedmiotu umowy strony określiły na kwotę 17.588,00 zł (siedemnaście tysięcy pięćset osiemdziesiąt osiem złotych).-----

**§ 5**

Wydanie nieruchomości w posiadanie Gminy nastąpiło w dniu dzisiejszym i z tym dniem przechodzą na nią korzyści i ciężary związane z nabyciem ----- własności tych nieruchomości. -----

**§ 6**

Tadeusz Wiewiórski działający w imieniu Gminy Wielgie oświadczył, że wiadome jemu jest, że w przypadku zbycia nieruchomości oznaczonej numerem działki 626/9 lub przeznaczenia jej na inne cele niż określone w umowie przed upływem dziesięciu lat, licząc do dnia dzisiejszego ANR może żądać zwrotu aktualnej wartości pieniężnej tej nieruchomości ustalonej według zasad określonych w art.30 ust.1 ustawy z dnia 19 października 1991 roku o gospodarowaniu nieruchomościami rolnymi Skarbu Państwa (Dz.U. nr 231, poz.1700 z 2007 roku z późniejszymi zmianami). -----

**§ 7**

Tadeusz Wiewiórski działający w imieniu Gminy Wielgie oświadczył, że Gmina dokona na rzecz Bożeny Kalita przydziału zajmowanego przez nią lokalu i zawrze z nią umowę najmu zgodnie z ustawą z dnia 21 czerwca 2001 roku o ochronie praw lokatorów, mieszkaniowym zasobie gminy i o zmianie Kodeksu cywilnego (Dz.U. nr 71, poz.733 z późniejszymi zmianami). -----

**§ 8**

Koszty umowy, w tym opłatę sądową ponosi Gmina Wielgie. -----

Za zgodność  
z oryginałem

-strona szósta-

**§ 9**

Wypisy umowy należy wydawać stronom w dowolnej ilości. -----

**§ 10**

Krystyna Frelik działająca w imieniu Agencji Nieruchomości Rolnych wnosi do Sądu Rejonowego w Lipnie o sprostowanie działu I O księgi wieczystej Kw nr **WL1L/00008278/1**, na podstawie wyciągu z wykazu zmian gruntowych oraz map wydanych z upoważnienia Starosty w Lipnie dnia 8 sierpnia 2011 roku -----

Tadeusz Wiewiórski działający w imieniu Gminy Wielgie wnosi do Sądu Rejonowego w Lipnie na podstawie umowy objętej niniejszym aktem oraz załączonych dokumentów o:-----

- wpis księdze wieczystej Kw nr **WL1L/00030944/4** własności nieruchomości na rzecz Gminy Wielgie, regon 000549772.-----
- odłączenie z księgi wieczystej Kw nr **WL1L/00008278/1** działki numer **626/9** o powierzchni 0.16.01 ha, założenie dla niej księgi wieczystej i wpis w niej własności nieruchomości na rzecz Gminy Wielgie, regon 000549772.----

**§ 11**

Podatku od spadków i darowizn nie pobrano na podstawie art.1 ustawy z dnia 28 lipca 1983 roku o podatku od spadków i darowizn (Dz. U. nr 142, poz.1514 z 2004 roku).-----

**§ 12**

Pobrano przelewem od Gminy Wielgie: -----

a) tytułem wynagrodzenia notariusza na podstawie § 3,5 rozporządzenia Ministra Sprawiedliwości z dnia 28 czerwca 2004 roku w sprawie maksymalnych stawek taksy notarialnej (Dz. U. nr 148, poz. 1564 ze zmianami) kwotę 450,00 zł (czterysta pięćdziesiąt złotych) oraz za cztery wypisy aktu notarialnego kwotę 120,00 zł (sto dwadzieścia złotych),-----

b) opłatę sądową na podstawie art.42 ust.1 i art.44 ust.1 pkt.1,4 ustawy z dnia 28 lipca 2005 roku o kosztach sądowych w sprawach cywilnych (Dz.U nr 167, poz.1398) kwotę 520,00 zł (pięćset dwadzieścia złotych). -----

Podatek VAT na podstawie art.146a ustawy z dnia 11 marca 2004 roku (Dz.U. nr 54, poz.535 z późniejszymi zmianami) 23% od kwoty 570,00

*Przes 19 2,*

Za zgodność  
z oryginałem

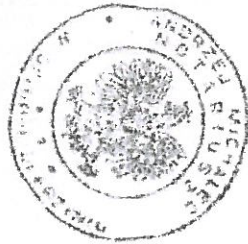
-strona siódma-

złotych czyli kwotę 131,10 zł (sto trzydzieści jeden złotych i dziesięć groszy).  
Łącznie pobrano kwotę 1.221,10 zł (jeden tysiąc dwieście dwadzieścia jeden  
złotych i dziesięć groszy).-----

**Akt ten odczytano, przyjęto i podpisano.**

Na oryginale aktu podpisy stron i notariusza.

Repertorium A numer: 3533 /2011  
Wypis aktu wydano Gmina Wielkie  
Golub-Dobrzyń, dnia 28 08 /2011 roku



ANDRZEJ MICHAŁEK

notariusz

Za zgodność  
z oryginałem

## SPRAWOZDANIE Z BADAŃ NR SB/P/13406/09/2011



<b>Zleceniodawca</b>			<b>Identyfikator: 10292</b>
proKAD s.c. Krzysztof Kujawka, Aleksandra Żółtowska ul. Mąkowska 8 85-560 Bydgoszcz			
<b>Podstawa realizacji</b>			
Zlecenie z dnia: 2011-08-22, numer systemowy: 11007691			
<b>Opis próbek</b>			
<b>Numer laboratoryjny próbki</b>	<b>Miejsce poboru / etykieta zleceniodawcy</b>		<b>Rodzaj próbki</b>
054789/08/2011	Stacja SUW Zaduszniaki gm. Wielgie Odwiert nr 3		Woda surowa
<b>Dane związane z pobieraniem próbek</b>			
<b>Numer laboratoryjny próbki</b>	<b>Data pobierania</b>	<b>Próbkobiorca</b>	<b>Metoda pobierania</b>
054789/08/2011	2011-08-30, godz.09:40	Przedstawiciel Laboratorium	PN-ISO 5667-5:2003 A
<b>Data rejestracji próbek w laboratorium</b>			
2011-08-30, godz.13:15			
<b>Data rozpoczęcia badań</b>			
2011-08-30			
<b>Data zakończenia badań</b>			
2011-09-04			
<b>Uwagi</b>			
-			

**Oprowadził:**  
mgr inż. Dominika Łabuszewska - Menadżer Projektu

**Autoryzował:**  
mgr Magdalena Wielgos - Kierownik Działu Analiz Klasycznych  
mgr Bogusław Wiera - Kierownik Działu Mikrobiologii i Parazytologii  
mgr Daria Garzeł - Kierownik Działu Spektrometrii

SGS EKO-PROJEKT Sp. z o.o.  
ul. Gronowa 22/203. 61-680 Poznań  
tel/fax (61) 820 40 31  
NIP 638-16-69-512. REGON 240157537  
-49-

*Za zgodność z oryginałem*

EKO-PROJEKT SP. Z O.O. NALEŻY OBECNIE DO MIĘDZYNARODOWEJ GRUPY SGS, ŚWIATOWEGO LIDERA W DZIEDZINIE INSPEKCJI, WERYFIKACJI, BADAŃ I CERTYFIKACJI. ŚWIADCZONE PRZEZ NAS KOMPLEKSOWE USŁUGI SĄ INTEGRALNĄ CZĘŚCIĄ BRANŻY OCHRONY ŚRODOWISKA SGS.

SGS EKO-PROJEKT Sp. z o.o.

Obsługa Klienta:

Pszczyna 43-200, Cieszyńska 52a t + 48 32 449 2500 f + 48 32 447 2072 e pszczyna@sgs.com  
Poznań 61-680, Gronowa 22/203 t + 48 32 419 2500 t/f + 48 61 820 4031 e poznan@sgs.com  
Wrocław 54-413, Klecińska 125 t + 48 37 419 2500 f + 48 71 358 7562 e wroclaw@sgs.com  
Łęzajsk 37-300, Wierzawice 874 t + 48 32 449 2500 t + 48 17 241 1391 e lezajsk@sgs.com

Laboratoria:

Pszczyna 43-200, Cieszyńska 52a  
Piła 64-920, Na Leszkowie 4  
Działkowo 13-200, Hallera 35 www.eko-projekt.com.pl  
Łęzajsk 37-300, Wierzawice 874 www.sgs.com

## SPRAWOZDANIE Z BADAŃ NR SB/P/13406/09/2011

Oznaczany parametr	Jednostka	Identyfikacja metody badawczej	Wyniki badań		Niepewność rozszerzona 1)	Dopuszczalne wartości wskaźników 2)	
			054789/08/2011				
Odczyn (pH) - pomiar w terenie	-	PN-90/C-04540.01	0	A	7,9	±0,3	6,5 - 9,5 <sup>6 z 3)</sup>
Mangan (Mn)	µg/l	PN-EN ISO 17294-2:2006	1	A	30,7	±3,1	≤ 50
Żelazo (Fe)	µg/l	PN-EN ISO 17294-2:2006	1	A	1252	±126	≤ 200
Twardość ogólna	mg CaCO <sub>3</sub> /l	PN-ISO 6059:1999	1	A	298	±60	60 - 500 <sup>7 z 4)</sup>
Mętność	NTU	PN-EN ISO 7027:2003	1	A	5,49	±1,10	≤ 1 <sup>4 z 3)</sup>
Barwa	mgPt/l	PN-EN ISO 7887:2002	1	A	10	-	≤ 15 <sup>4 z 3)</sup>
Amonowy jon (NH <sub>4</sub> <sup>+</sup> )	mg/l	PN-EN ISO 11732:2007	1	A	0,59	±0,06	≤ 0,5
Azotany (NO <sub>3</sub> <sup>-</sup> )	mg/l	PN-EN ISO 13395:2001	1	A	< 4,50	-	≤ 50 <sup>2 z 2)</sup>
Azotyny (NO <sub>2</sub> <sup>-</sup> )	mg/l	PN-EN ISO 13395:2001	1	A	0,03	±0,01	≤ 0,5 <sup>2 z 2)</sup>
Ogólna liczba mikroorganizmów w 22±2°C po 72h	jtK/1ml	PN-EN ISO 6222:2004	1	A	>300	-	bez nieprawidłowych zmian
Ogólna liczba mikroorganizmów w 36±2°C po 48h	jtK/1ml	PN-EN ISO 6222:2004	1	A	169	-	-
Enterokoki kałowe	jtK/100ml	PN-EN ISO 7899-2:2004	1	A	0	-	0
Bakterie grupy coli	jtK/100ml	PN-EN ISO 9308-1:2004+Ap1:2005+AC:2009	1	A	0	-	0 <sup>1 z 3)</sup>
Escherichia coli	jtK/100ml	PN-EN ISO 9308-1:2004+Ap1:2005+AC:2009	1	A	0	-	0

1) Niepewność metody określono jako niepewność rozszerzoną. Współczynnik rozszerzenia k=2, poziom ufności 95%. Niepewność rozszerzoną podano dla analizy.

2) Zgodnie z Rozporządzeniem Ministra Zdrowia z 29.03.2007 r. w sprawie jakości wody przeznaczonej do spożycia przez ludzi (Dz. U. nr 61, poz. 417, zm. Dz. U. 2010 r., nr 72, poz. 466).

jtK/100ml - liczba jednostek tworzących kolonie w 100 ml

- 6 z 3) Parametr powinien być uwzględniony przy ocenie agresywnych właściwości korozyjnych wody.
- 7 z 4) W przeliczeniu na węglan wapnia; wartość zalecana ze względów zdrowotnych - oznacza, że jest to wartość pożądana dla zdrowia ludzkiego, ale nie nakłada obowiązku uzupełnienia minimalnej zawartości podanej w załączniku przez PWK.
- 4 z 3) Akceptowalny przez konsumentów i bez nieprawidłowych zmian.
- 2 z 2) Należy spełnić warunek: [azotany]/50+[azotyny]/3=<1, gdzie wartości w nawiasach kwadratowych oznaczają stężenie azotanów i azotynów w mg/l, ponadto stężenie azotynów w wodzie wprowadzanej do sieci wodociągowej lub innych urządzeń dystrybucji nie przekraczało wartości 0,10 mg/l
- 1 z 3) Dopuszcza się pojedyncze bakterie wykrywane sporadycznie, nie w kolejnych próbkach, do 5% próbek w ciągu roku.

SGS EKO-PROJEKT Sp. z o.o.  
ul. Gronowa 22/203, 61-680 Poznań  
tel/fax (61) 820 40 31  
NIP 638-16-69-512, REGON 240157537  
-49-

A - metodyki akredytowane NA - metodyki nieakredytowane

Miejsce wykonania analiz: 0 - teren; 1 - Pszczyna, 2 - Pila, 3 - Działdowo, 4 - Leżajsk, P - badania wykonane przez podwykonawcę

- Raport z badań może być wykorzystany i kopiowany w całości. Kopiowanie częściowe jest dopuszczalne po uzyskaniu pisemnej zgody laboratorium
- Wszystkie wyniki badań i pomiarów zestawione w tym raporcie odnoszą się tylko do badanych próbek

EKO-PROJEKT SP. Z O.O. NALEŻY OBECNIE DO MIĘDZYNARODOWEJ GRUPY SGS, ŚWIATOWEGO LIDERA W DZIEDZINIE INŻYNIERYSTYKI I Certyfikacji. Świadczone przez nas kompleksowe usługi są integralną częścią branży ochrony środowiska SGS.

Za zgodność  
i poprawność danych

SGS EKO-PROJEKT Sp. z o.o.

Obsługa Klienta:

Pszczyna 43 200, Cieszyńska 52a t +48 32 449 2500 f +48 32 447 2072 e pszczyna@sgs.com  
Poznań 61 680, Gronowa 22/203 t +48 32 419 2500 t/f +48 61 820 4031 e poznan@sgs.com  
Wrocław 54 313, Klecińska 125 t +48 32 449 2500 f +48 71 358 7562 e wroclaw@sgs.com  
Leżajsk 37-300, Wierzawice 871 t +48 32 449 2500 t +48 17 241 1391 e lezajsk@sgs.com

Laboratoria:

Pszczyna 43-200, Cieszyńska 52a  
Pila 64-920, Na Leszkowie 4  
Działdowo 13-200, Hallara 35 www.eko-projekt.com.pl  
Leżajsk 37-300, Wierzawice 874 www.sgs.com

Member of the SGS Group (SGS SA)