


# Lokalny Program Rewitalizacji Gminy Wielgie na lata 2016-2020 z perspektywą wykonania do roku 2023



**Dokument:** Lokalny Program Rewitalizacji Gminy Wielgie na lata 2016-2020 z perspektywą wykonania do roku 2023

**Zamawiający:** Gmina Wielgie  
Starowiejska 8  
87-603 Wielgie

**Wykonawca:** Dorfin Grant Thornton Frąckowiak Sp. z o.o. Sp. k.  
ul. Głowackiego 20  
87-100 Toruń  
T +48 56 657 55 91  
F +48 56 475 45 47  
[www.GrantThornton.pl](http://www.GrantThornton.pl)  
Member of Grant Thornton International Ltd

**Data:** luty 2016 r.




## Spis treści

Rozdział 1.....	11
Powiązania z dokumentami strategicznymi i planistycznymi.....	11
1.1. Powiązania Lokalnego Programu Rewitalizacji z dokumentami krajowymi.....	13
1.2. Powiązania Lokalnego Programu Rewitalizacji z dokumentami regionalnymi.....	14
1.3. Powiązania Lokalnego Programu Rewitalizacji z dokumentami lokalnymi.....	16
Rozdział 2.....	17
Uproszczona diagnoza gminy Wielgie.....	17
2.1. Położenie geograficzne i podział administracyjny.....	18
2.2. Sfera społeczna.....	18
2.3. Sfera gospodarcza.....	20
2.4. Sfera środowiskowa.....	20
2.5. Sfera przestrzenno-funkcjonalna i techniczna.....	20
2.6. Infrastruktura społeczna.....	21
2.7. Wnioski pod kątem występowania stanu kryzysowego.....	22
Rozdział 3.....	23
Obszar zdegradowany gminy.....	23
3.1. Analiza wskaźnikowa pod kątem występowania problemów społecznych.....	24
3.1.1. Analiza wskaźnikowa sołectw położonych w północnej części gminy.....	25
3.1.2. Analiza wskaźnikowa sołectw położonych we wschodniej części gminy.....	27
3.1.3. Analiza wskaźnikowa sołectw położonych w południowej części gminy.....	28
3.1.4. Analiza wskaźnikowa sołectw położonych w zachodniej części gminy.....	30
3.1.5. Analiza wskaźnikowa sołectw położonych w centralnej części gminy.....	31
3.2. Analiza sołectw, w których zdiagnozowano problemy społeczne, pod kątem występowania przestrzeni zdegradowanych lub niekorzystnych zjawisk w innych sferach.....	34
3.2.1. Przestrzeń zdegradowana.....	34
3.2.2. Niekorzystne zjawiska w innych sferach.....	34
3.3. Obszar zdegradowany – podsumowanie analizy.....	35
Rozdział 4.....	37
Obszar rewitalizacji gminy.....	37
4.1. Powierzchnia i ludność obszaru rewitalizacji.....	38
Rozdział 5.....	45
Diagnoza obszaru rewitalizacji.....	45
5.1. Płonczyn.....	46
5.2. Teodorowo.....	51

5.3. Wielgie.....	57
5.4. Bętlewo.....	63
Rozdział 6.....	69
Wizja stanu obszaru rewitalizacji po przeprowadzeniu rewitalizacji.....	69
Rozdział 7.....	72
Cele rewitalizacji i kierunki działań.....	72
7.1. Cele, kierunki działań i przedsięwzięcia.....	73
7.2. Wskaźniki.....	74
Rozdział 8.....	76
Lista przedsięwzięć rewitalizacyjnych.....	76
Rozdział 9.....	85
Mechanizmy zapewnienia komplementarności między poszczególnymi projektami/przedsięwzięciami rewitalizacyjnymi oraz pomiędzy działaniami różnych podmiotów i funduszy na obszarze objętym programem rewitalizacji.....	85
9.1. Formuła projektów zintegrowanych.....	86
9.2. Komplementarność przestrzenna i problemowa.....	86
9.3. Komplementarność proceduralno-instytucjonalna.....	91
9.4. Komplementarność źródeł finansowania.....	91
9.5. Komplementarność międzyokresowa.....	91
Rozdział 10.....	93
Mechanizmy włączenia interesariuszy w proces rewitalizacji.....	93
10.1. Interesariusze rewitalizacja.....	94
10.2. Formy partycypacji społecznej.....	95
10.3. Konsultacje społeczne w sprawie wyznaczenia obszaru zdegradowanego i obszaru rewitalizacji.....	95
10.4. Konsultacje społeczne projektu Lokalnego Programu Rewitalizacji.....	97
10.5. Partycypacja społeczna na etapie wdrażania i monitorowania.....	100
Rozdział 11.....	101
Szacunkowe ramy finansowe w odniesieniu do głównych i uzupełniających projektów/ przedsięwzięć rewitalizacyjnych.....	101
Rozdział 12.....	106
System zarządzania realizacją programu rewitalizacji.....	106
12.1. Podmioty uczestniczące w realizacji programu rewitalizacji i ich zadania.....	107
12.2. Sposób koordynacji działań podmiotów uczestniczących w programie rewitalizacji.....	108
12.3. System informacji i promocji.....	109
12.4. Ramowy harmonogram realizacji programu.....	111
Rozdział 13.....	112

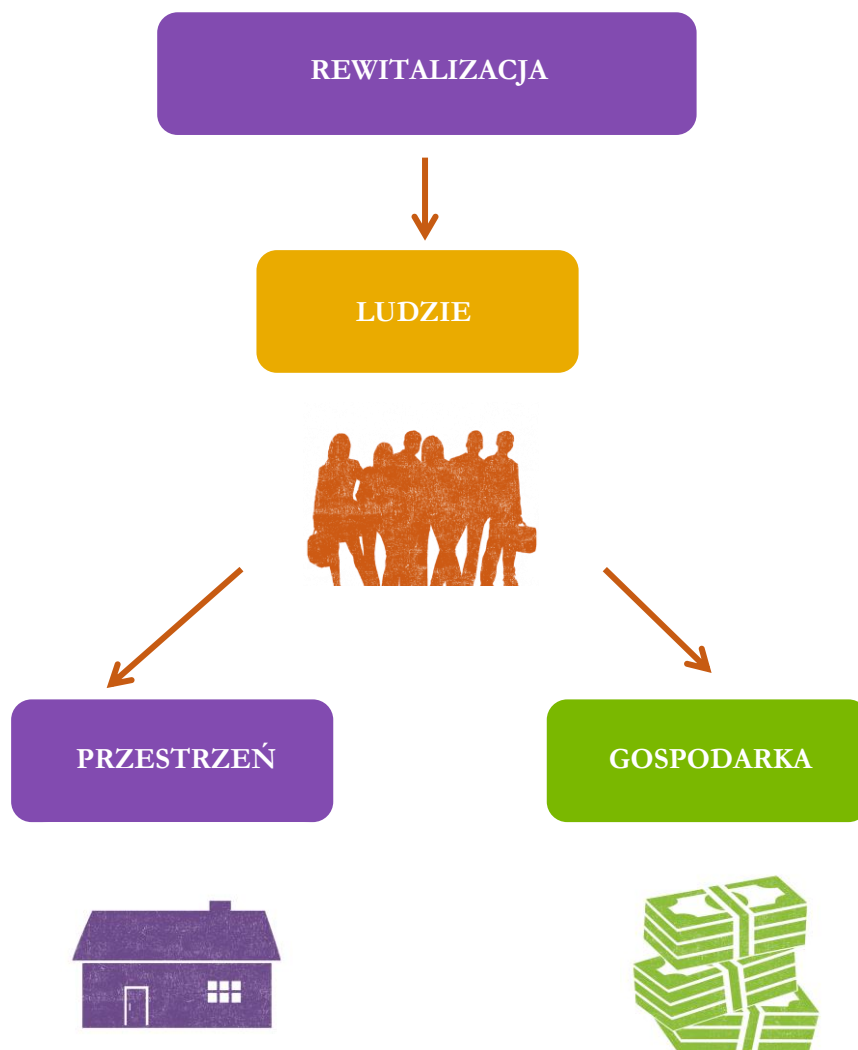
System monitoringu, oceny skuteczności działań i system wprowadzania zmian .....	112
13.1. System monitoringu i oceny skuteczności działań.....	113
13.2. System wprowadzania modyfikacji w reakcji na zmiany w otoczeniu programu.....	114
Rozdział 14.....	115
Wykaz niezbędnych zmian, ocen i opinii.....	115
14.1. Opinia Regionalnego Dyrektora Ochrony Środowiska w Bydgoszczy .....	116
14.2. Opinia Państwowego Wojewódzkiego Inspektora Sanitarnego w Bydgoszczy.....	116

# Wstęp



W okresie programowania 2014-2020 rewitalizacja jest rozumiana jako **kompleksowy proces wyprowadzania ze stanu kryzysowego obszarów zdegradowanych**. Działania rewitalizacyjne powinny być prowadzone na rzecz lokalnej społeczności, przestrzeni i gospodarki oraz skoncentrowane terytorialnie. Koniecznym elementem właściwej rewitalizacji jest włączenie społeczności lokalnej w procesy rewitalizacyjne. Aktywny udział interesariuszy, poprzez których rozumie się mieszkańców gminy, przedsiębiorców, organizacje pozarządowe i jednostki samorządu terytorialnego, w tworzenie i wdrażanie programów rewitalizacji ma duży wpływ na skuteczność i powodzenie planowanych do realizacji działań rewitalizacyjnych.

Schemat 1. Proces rewitalizacji



Źródło: Opracowanie własne

Działania rewitalizacyjne prowadzone są na podstawie **programu rewitalizacji**, czyli wieloletniego programu działań w sferze społecznej, gospodarczej, środowiskowej, przestrzenno-funkcjonalnej oraz infrastrukturalnej. Program jest podstawą do ubiegania się o środki na rewitalizację, m. in. z funduszy unijnych. Taką funkcję spełnia niniejszy Lokalny Program Rewitalizacji Gminy Wielgie.

Ramy prawne dla rewitalizacji w Polsce wyznacza **Ustawa o rewitalizacji z dnia 9 października 2015 roku**. Określa ona zasady oraz tryb przygotowania, koordynowania i tworzenia warunków do prowadzenia i oceny rewitalizacji. Zapisy ustawy porządkują dzisiejsze pojmowanie rewitalizacji, rozumianej jako przedsięwzięcie całościowe, integrujące działania na rzecz lokalnej społeczności, przestrzeni i gospodarki, skoncentrowane terytorialnie i prowadzone we współpracy z mieszkańcami obszaru rewitalizacji, w sposób zaplanowany oraz kompleksowy.

W perspektywie finansowej 2014-2020<sup>1</sup> rewitalizacja dotyczy, zarówno **terenów miejskich, jak i wiejskich**. Głównym jej celem jest trwale podniesienie **jakości życia** na obszarze zdegradowanym. Kierunki działań rewitalizacyjnych wyznacza Krajowa Polityka Miejska 2023, która wskazuje, że w obecnym okresie programowania rewitalizacja nie może być postrzegana, tak jak do tej pory, jedynie jako remont, modernizacja czy odbudowa. Powinna ona **łączyć działania w sposób kompleksowy** tak, aby nie pomijać aspektu społecznego oraz gospodarczego, przestrzenno-funkcjonalnego, technicznego lub środowiskowego, związanego zarówno z danym obszarem, jak i jego otoczeniem.

Istotne jest, aby **projekty społeczne stanowiły punkt wyjścia i były nieodłącznym elementem procesów rewitalizacyjnych**. W obecnej perspektywie finansowej nie dopuszcza się realizacji tylko i wyłącznie wybiórczych inwestycji, nastawionych jedynie na szybki efekt poprawy estetyki przestrzeni, skupionych tylko na działaniach remontowych czy modernizacyjnych, które nie skutkują zmianami strukturalnymi na obszarze rewitalizacji. Projekty te będą mogły zostać zrealizowane w ramach szerszej koncepcji, uzupełniająco do działań społecznych tzw. „miękkich”.

Prowadzenie procesu rewitalizacji wiąże się z koniecznością **wyznaczenia obszarów zdegradowanych i obszarów rewitalizacji**.

**Obszarem zdegradowanym** jest obszar gminy znajdujący się w stanie kryzysowym z powodu koncentracji negatywnych zjawisk społecznych, w szczególności bezrobocia, ubóstwa, przestępczości, niskiego poziomu edukacji lub kapitału społecznego, a także niewystarczającego poziomu uczestnictwa mieszkańców w życiu publicznym i kulturalnym. Ponadto występuje na nim co najmniej jedno z negatywnych zjawisk: gospodarczych, środowiskowych, przestrzenno-funkcjonalnych lub technicznych.

Wyznaczenie obszaru zdegradowanego w gminie wiejskiej odbywa się poprzez podział jej obszaru na sołectwa, a następnie zdiagnozowanie ich sytuacji za pomocą wskaźników społecznych, których wartości są porównywane do **średniej dla gminy**. Za obszar zdegradowany uznane zostaje sołectwo, w którym zdiagnozowano co najmniej dwa problemy społeczne oraz dodatkowo co najmniej jedno negatywne zjawisko w sferze: gospodarczej, środowiskowej, przestrzenno-funkcjonalnej lub technicznej.

**Obszar rewitalizacji** wyznacza się jako całość lub część obszaru zdegradowanego i opracowuje dla niego lokalny program rewitalizacji. Gmina Wielgie planuje prowadzenie działań rewitalizacyjnych i chce pozyskać na ten cel środki unijne. W związku z tym jest konieczne opracowanie Lokalnego Programu Rewitalizacji, zawierającego w szczególności: szczegółową diagnozę obszaru zdegradowanego, cele rewitalizacji oraz odpowiadające im kierunki działań służących eliminacji lub ograniczeniu negatywnych zjawisk, opis przedsięwzięć rewitalizacyjnych oraz szacunkowe ramy finansowe programu rewitalizacji.

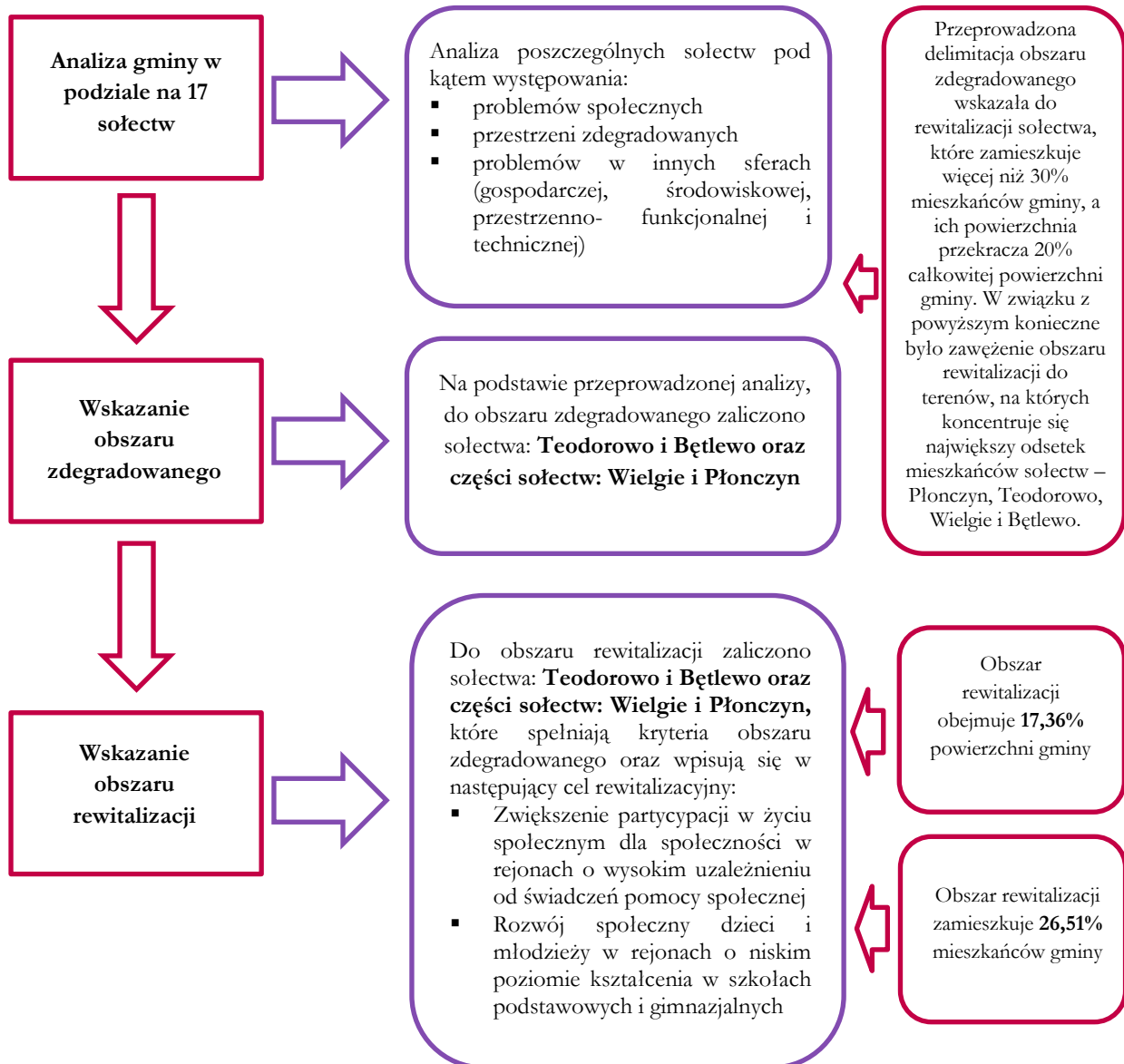
Sposób wyznaczenia obszarów zdegradowanych i obszarów rewitalizacji w gminie Wielgie przedstawia poniższy schemat.

---

<sup>1</sup> Perspektywy finansowe (ramy finansowe) to wieloletnie plany finansowe UE, które mają na celu zapewnienie dokonywania wydatków Unii w sposób usystematyzowany i w granicach jej zasobów własnych. Ramy ustala się na okres co najmniej pięciu lat. Roczny budżet Unii musi być zgodny z wieloletnimi ramami finansowymi. Kategorie wydatków odpowiadają głównym sektorom działalności Unii. Proces realizacji i rozliczania wydatków z perspektywy 2014-2020 zakończy się ostatecznie w 2023 r.



Schemat 2. Wyznaczenie obszaru zdegradowanego i obszaru rewitalizacji na obszarze gminy Wielgie



Źródło: Opracowanie własne.

Dla potrzeb niniejszego dokumentu przeprowadzono dokładną analizę sytuacji społeczno-gospodarczej, która pozwoliła na zdiagnozowanie problemów i potencjałów występujących na poszczególnych obszarach. Pozwoliło to na określenie kierunków rozwoju na najbliższe lata i zaplanowanie przedsięwzięć rewitalizacyjnych, które pozwolą na osiągnięcie postawionych celów.

Lokalny Program Rewitalizacji Gminy Wielgie na lata 2016-2020 z perspektywą wykonania do roku 2023 charakteryzuje się następującymi cechami:

- Kompleksowością – gdyż ujmuje działania w sposób kompleksowy, tj. planuje realizację przedsięwzięć współfinansowanych z różnych środków (Europejskiego Funduszu Rozwoju Regionalnego, Europejskiego Funduszu Społecznego, Funduszu Spójności oraz innych środków publicznych i prywatnych), tym samym nie pomija aspektu społecznego oraz gospodarczego

przestrzenno-funkcjonalnego, technicznego lub środowiskowego. Program składa się z różnorodnych działań, które zapewniają, że zostanie osiągnięta kompleksowość interwencji.

- Koncentracją – ponieważ program koncentruje swoją interwencję na tych obszarach gminy, które są dotknięte koncentracją problemów oraz negatywnych zjawisk, a dodatkowo w części wiejskiej ogranicza się do obszarów faktycznie zamieszkiwanych.
- Komplementarnością projektów/przedsięwzięć rewitalizacyjnych – pomiędzy zaplanowanymi projektami i przedsięwzięciami zachodzi efekt synergii w następujących wymiarach:
  - przestrzennym,
  - problemowym,
  - proceduralno-instytucjonalnym,
  - źródeł finansowania.
- Realizacją zasady partnerstwa i partycypacji – program został wypracowany we współpracy z lokalną społecznością. Konsultacje społeczne nie tylko towarzyszyły procesowi wyznaczenia obszaru rewitalizacji i przygotowaniu programu, ale też były jednym z elementów współtworzących program. Prace nad programem były prowadzone w ścisłej współpracy z interesariuszami rewitalizacji tj. lokalną społecznością, przedsiębiorcami i organizacjami pozarządowymi.

# Rozdział 1.

## Powiązania z dokumentami strategicznymi i planistycznymi

- 1.1. Powiązania Lokalnego Programu Rewitalizacji z dokumentami krajowymi
- 1.2. Powiązania Lokalnego Programu Rewitalizacji z dokumentami regionalnymi
- 1.3. Powiązania Lokalnego Programu Rewitalizacji z dokumentami lokalnymi



Ramy prawne dla rewitalizacji w Polsce wyznacza Ustawa z dnia 9 października 2015 r. **o rewitalizacji**. Określa ona zasady oraz tryb przygotowania, koordynowania i tworzenia warunków do prowadzenia i oceny rewitalizacji. Zapisy ustawy porządkują dzisiejsze pojmowanie rewitalizacji, rozumianej jako przedsięwzięcie całościowe, integrujące działania na rzecz społeczności lokalnej, przestrzeni i lokalnej gospodarki, skoncentrowane terytorialnie i prowadzone we współpracy z lokalną społecznością, w sposób zaplanowany oraz zintegrowany. Głównym celem wielowymiarowego procesu rewitalizacji powinno być trwale podniesienie jakości życia na obszarze zdegradowanym.

Lokalny Program Rewitalizacji został opracowany na podstawie art. 18 ust.2 pkt. 6 Ustawy z dnia 8 marca 1990 r. **o samorządzie gminnym**. Wykazuje on powiązania z dokumentami strategicznymi i planistycznymi na poziomie krajowym, regionalnym i lokalnym, które zostały wskazane na poniższym schemacie.

### Schemat 3. Powiązania z dokumentami strategicznymi i planistycznymi

Poziom krajowy	Poziom regionalny	Poziom lokalny
Narodowy Plan rewitalizacji 2022 Założenia	Strategia rozwoju województwa kujawsko-pomorskiego do roku 2020 – Plan modernizacji 2020+	Studium uwarunkowań i kierunków zagospodarowania przestrzennego Gminy Wielgie
Krajowa Polityka Miejska 2023	Regionalny Program Operacyjny Województwa Kujawsko-Pomorskiego na lata 2014-2020	Strategia Rozwoju Gminy Wielgie na lata 2014-2020
Polska 2030 Trzecia fala nowoczesności Długookresowa Strategia Rozwoju Kraju	Szczegółowy Opis Osi Priorytetowych Regionalnego Programu Województwa Kujawsko-Pomorskiego na lata 2014-2020	Strategia Rozwiązywania Problemów Społecznych na terenie Gminy Wielgie na lata 2014-2020
Strategia Rozwoju Kraju 2020	Strategia Polityki Społecznej Województwa Kujawsko-Pomorskiego do roku 2020	Lokalna Strategia Rozwoju Stowarzyszenia Lokalna Grupa Działania Gmin Dobrzyńskich Region Południe
Krajowa Strategia Rozwoju Regionalnego 2010-2020 Regiony, Miasta, Obszary Wiejskie	Strategia Obszaru Rozwoju Społeczno-Gospodarczego Powiatu Lipnowskiego	
Koncepcja Przestrzennego Zagospodarowania Kraju 2030	Zasady programowania przedsięwzięć rewitalizacyjnych w celu ubiegania się o środki finansowe w ramach RPO WKP na lata 2014-2020	
Wytyczne w zakresie rewitalizacji w programach operacyjnych na lata 2014-2020		
Wytyczne w zakresie realizacji przedsięwzięć w obszarze włączenia społ. i zwalczania ubóstwa z wykorzystaniem środków Europejskiego Funduszu Spół. i Europejskiego Funduszu Rozwoju Regionalnego na lata 2014-2020		

Źródło: Opracowanie własne

## 1.1. Powiązania Lokalnego Programu Rewitalizacji z dokumentami krajowymi

Nazwa dokumentu	Opis powiązań
Narodowy Plan Rewitalizacji 2022 Założenia	Zapisy zawarte w Narodowym Planie Rewitalizacji definiują rewitalizację jako wyprowadzanie ze stanu kryzysowego obszarów zdegradowanych poprzez przedsięwzięcia całościowe (integrujące interwencję na rzecz społeczności lokalnej, przestrzeni i lokalnej gospodarki), skoncentrowane terytorialnie i prowadzone we współpracy z lokalną społecznością, w sposób zaplanowany oraz zintegrowany przez określenie i realizację programów rewitalizacji. Głównym celem Narodowego Planu Rewitalizacji jest poprawa warunków rozwoju obszarów zdegradowanych w wymiarze przestrzennym, społecznym, kulturowym i gospodarczym. Lokalny Program Rewitalizacji jest zgodny z powyższym celem.
Krajowa Polityka Miejska 2023	Polityka miejska jest adresowana do wszystkich polskich miast i ich obszarów funkcjonalnych. Wyznacza ona kierunki działań rewitalizacyjnych i wskazuje, że najbardziej zaawansowanym procesem przemian jest kompleksowa rewitalizacja, realizowana na obszarach zdegradowanych, odnosząca się do konkretnego, wyznaczonego w oparciu o obiektywne kryteria, terytorium i łącząca wysiłki różnych podmiotów, których suma ma spowodować trwale ożywienie społeczne i gospodarcze obszaru, zwiększenie jego atrakcyjności dla mieszkańców i przedsiębiorców oraz poprawę jakości życia. W ten sposób należy wypracować przedsięwzięcia całościowe (integrujące interwencję na rzecz społeczności lokalnej, przestrzeni i lokalnej gospodarki), skoncentrowane terytorialnie i powstające we współpracy z lokalną społecznością. Lokalny Program Rewitalizacji wykazuje spójność z opisanymi wyżej kierunkami działań.
Polska 2030 Trzecia fala nowoczesności Długookresowa Strategia Rozwoju Kraju	Długookresowa Strategia Rozwoju Kraju to dokument określający główne trendy, wyzwania oraz koncepcję rozwoju kraju w perspektywie długookresowej. Głównym celem dokumentu jest wytyczenie i charakterystyka działań skierowanych ku poprawie, jakości życia Polaków i rozwoju Polski na tle Unii Europejskiej. Lokalny Program Rewitalizacja jest zgodny z następującymi celami Długookresowej Strategii Rozwoju Kraju: <ul style="list-style-type: none"> <li>▪ Cel 3 Poprawa dostępności i jakości edukacji na wszystkich etapach oraz podniesienie konkurencyjności nauki</li> <li>▪ Cel 6 Rozwój kapitału ludzkiego poprzez wzrost zatrudnienia i stworzenie „workfare state”</li> <li>▪ Cel 8 Wzmocnienie mechanizmów terytorialnego równoważenia rozwoju dla rozwijania i pełnego wykorzystania potencjałów regionalnych</li> <li>▪ Cel 11 Wzrost społecznego kapitału rozwoju</li> </ul>
Strategia Rozwoju Kraju 2020	Dokument wyznacza najważniejsze zadania państwa, których realizacja przyczyni się do szybszego i bardziej zrównoważonego rozwoju kraju i poprawy jakości życia ludności poprzez wzmocnienie potencjałów gospodarczych, instytucjonalnych i społecznych. Główne działania obejmują trzy obszary: sprawne i efektywne państwo, konkurencyjną gospodarkę oraz spójność społeczną i gospodarczą. Lokalny Program Rewitalizacji wpisuje się w następujące obszary i cele: <ul style="list-style-type: none"> <li>▪ Obszar strategiczny: Sprawne i efektywne państwo, Cel 3 Wzmocnienie warunków sprzyjających realizacji indywidualnych potrzeb i aktywności obywateli, kierunek: rozwój kapitału społecznego</li> <li>▪ Obszar strategiczny: Konkurencyjna gospodarka, Cel 4 Rozwój kapitału ludzkiego, kierunki interwencji: zwiększenie aktywności zawodowej oraz poprawa jakości kapitału ludzkiego</li> <li>▪ Obszar strategiczny: Spójność społeczna i terytorialna, Cel 1 Integracja społeczna, kierunki interwencji: zwiększenie aktywności osób wykluczonych i zagrożonych wykluczeniem społecznym oraz zmniejszenie ubóstwa w grupach najbardziej zagrożonych.</li> </ul>
Krajowa Strategia Rozwoju Regionalnego 2010-2020 Regiony, Miasta, Obszary	Krajowa Strategia Rozwoju Regionalnego 2010-2020 to kompleksowy średniookresowy dokument strategiczny, odnoszący się do prowadzenia polityki rozwoju społeczno-gospodarczego kraju w ujęciu wojewódzkim.

Wiejskie	Głównym celem dokumentu jest: Efektywne wykorzystywanie specyficznych regionalnych i innych terytorialnych potencjałów rozwojowych dla osiągnięcia celów rozwoju kraju – wzrostu, zatrudnienia i spójności w horyzoncie długookresowym. Lokalny Program Rewitalizacji jest spójny z Celem 2 Strategii: Budowanie spójności terytorialnej i przeciwdziałanie marginalizacji obszarów problemowych („spójność”).
Koncepcja Przestrzennego Zagospodarowania Kraju 2030	Koncepcja Przestrzennego Zagospodarowania Kraju jest najważniejszym dokumentem strategicznym w kwestii zagospodarowania przestrzennego kraju. Został on stworzony w celu zapewnienia efektywnego wykorzystania jego przestrzeni. Dokument zawiera cele i kierunki działań służące takiemu planowaniu przestrzennemu, który pozwoli na wzrost społeczno-gospodarczy państwa. Lokalny Program Rewitalizacji jest zgodny z następującymi celami określonymi w dokumencie: <ul style="list-style-type: none"> <li>▪ Podwyższenie konkurencyjności głównych ośrodków miejskich Polski w przestrzeni europejskiej poprzez ich integrację funkcjonalną przy zachowaniu policentrycznej struktury systemu osadniczego sprzyjającego spójności</li> <li>▪ Poprawa spójności wewnętrznej i terytorialne równoważenie rozwoju kraju poprzez promowanie integracji funkcjonalnej, tworzenie warunków dla rozprzestrzeniania się czynników rozwoju, wielofunkcyjny rozwój obszarów wiejskich oraz wykorzystywanie potencjału wewnętrznego wszystkich terytoriów</li> <li>▪ Kształtowanie struktur przestrzennych wspierających osiągnięcie i utrzymanie wysokiej jakości środowiska przyrodniczego i walorów krajobrazowych Polski</li> <li>▪ Przywrócenie i utrwalenie ład przestrzennego</li> </ul>
Wytyczne w zakresie rewitalizacji w programach operacyjnych na lata 2014-2020	Celem opracowanych przez Ministerstwo Infrastruktury i Rozwoju Wytycznych jest ujednoczenie warunków i procedur wdrażania programów operacyjnych na lata 2014-2020 w zakresie projektów realizujących cele i procesy rewitalizacji. Wytyczne określają, jak należy rozumieć pojęcie rewitalizacji w odniesieniu do działań współfinansowanych ze środków EFRR, EFS, FS w perspektywie finansowej 2014-2020, wskazują instrumenty realizacji projektów rewitalizacyjnych w ramach programów operacyjnych oraz zapewniają ich spójność oraz kompleksowość. Lokalny Program Rewitalizacji został opracowany zgodnie z Wytycznymi w zakresie rewitalizacji w programach operacyjnych na lata 2014-2020.
Wytyczne w zakresie realizacji przedsięwzięć w obszarze włączenia społecznego i zwalczania ubóstwa z wykorzystaniem środków Europejskiego Funduszu Społecznego i Europejskiego Funduszu Rozwoju Regionalnego na lata 2014-2020	Wytyczne służą zapewnieniu niezbędnego poziomu koordynacji działań podejmowanych w całym kraju z wykorzystaniem środków EFS w Celu Tematycznym (CT) 9 Promowanie włączenia społecznego, walka z ubóstwem i wszelką dyskryminacją. Wyznaczają jednolite warunki i procedury wdrażania wsparcia w celu zapewnienia jednolitych standardów usług oferowanych przy udziale środków EFS osobom zagrożonym ubóstwem i wykluczeniem społecznym oraz innym adresatom wsparcia w CT 9. Lokalny Program Rewitalizacji został opracowany zgodnie z Wytycznymi w zakresie realizacji przedsięwzięć w obszarze włączenia społecznego i zwalczania ubóstwa z wykorzystaniem środków Europejskiego Funduszu Społecznego i Europejskiego Funduszu Rozwoju Regionalnego na lata 2014-2020.

Źródło: Opracowanie własne

## 1.2. Powiązania Lokalnego Programu Rewitalizacji z dokumentami regionalnymi

Nazwa dokumentu	Opis powiązań
Strategia rozwoju województwa kujawsko-pomorskiego do roku 2020 – Plan modernizacji 2020+	Zgodnie ze Strategią Rozwoju Województwa Kujawsko-Pomorskiego aktywizacja społeczno-gospodarcza na poziomie lokalnym jest jednym z najważniejszych założeń polityki rozwoju województwa. Świadczą o tym następujące cele strategiczne, z którymi zgodność wykazuje program rewitalizacji: nowoczesne społeczeństwo oraz modernizacja przestrzeni wsi i miast oraz kierunki działań: rozbudzanie aktywności obywatelskiej i społecznej, chęci do współpracy, prowadzenia działań edukacyjnych, zachęcania do szerokiego otwarcia na świat oraz dążeń do znacznego przyspieszenia rozwoju obszarów wiejskich i miast. Priorytet modernizacja przestrzeni miast i wsi zakłada dążenie do znacznego



	<p>przyśpieszenia rozwoju obszarów wiejskich oraz aktywizacji społeczno-gospodarczej miast przy uwzględnieniu ich pozycji w sieci osadniczej i dostosowaniu potencjału do oczekiwań stawianych przed nimi w zakresie stymulowania rozwoju regionu, zgodnie z zasadami zrównoważonego rozwoju i ład przestrzennego. Gmina Wielgie została zakwalifikowana do kategorii polityki przestrzennej – obszary wiejskie (wraz z lokalnymi ośrodkami rozwoju), dla których oczekiwana rola i znaczenie w rozwoju województwa wiąże się z aktywizacją społeczno-gospodarczą na poziomie lokalnym.</p>
<p>Regionalny Program Operacyjny Województwa Kujawsko-Pomorskiego na lata 2014-2020</p>	<p>Zgodnie z zapisami RPO, rewitalizacja społeczno-gospodarcza, a także fizyczna obszarów o dużej koncentracji negatywnych zjawisk społecznych jest jednym z podstawowych działań mających przyczynić się do minimalizacji występujących na danych obszarach problemów.</p> <p>Lokalny Program Rewitalizacji jest zgodny z Priorytetem Inwestycyjnym 9d „Inwestycje dokonywane w kontekście strategii na rzecz rozwoju lokalnego kierowanego przez społeczność”, którego celem jest ożywienie społeczne i gospodarcze na obszarach objętych Lokalnymi Strategiami Rozwoju. W ramach tego priorytetu realizowana będzie odnowa społeczno-gospodarcza polegająca na rewitalizacji miejscowości wiejskich, co powinno przyczynić się do uruchomienia uspiętych potencjałów społecznych, które przyczynią się do aktywizacji społecznej i zawodowej społeczności lokalnych.</p>
<p>Szczegółowy Opis Osi Priorytetowych Regionalnego Programu Operacyjnego Województwa Kujawsko-Pomorskiego na lata 2014-2020</p>	<p>Przedsięwzięcia rewitalizacyjne na obszarach wiejskich stanowi interwencja zaplanowana w ramach:</p> <ul style="list-style-type: none"> <li>▪ Działanie 7.1 Rozwój lokalny kierowany przez społeczność.</li> <li>▪ Działanie 11.1 Włączenie społeczne na obszarach objętych LSR</li> </ul> <p>Lokalny Program Rewitalizacji obejmuje swoim zasięgiem obszar wiejski i wpisuje się w powyższe działania.</p>
<p>Strategia Polityki Społecznej Województwa Kujawsko-Pomorskiego do roku 2020</p>	<p>Misją wskazaną w Strategii Polityki Społecznej Województwa Kujawsko-Pomorskiego jest tworzenie warunków dla rozwoju aktywności i samodzielności mieszkańców w życiu społecznym.</p> <p>Lokalny Program Rewitalizacji wykazuje zgodność z następującymi celami strategicznymi dokumentu:</p> <ul style="list-style-type: none"> <li>▪ Wzrost poziomu samodzielności życiowej mieszkańców regionu</li> <li>▪ Wzrost poziomu życia mieszkańców regionu poprzez zwiększenie dostępności do różnego rodzaju usług społecznych</li> <li>▪ Wzrost poziomu aktywności w życiu społecznym</li> </ul>
<p>Strategia Obszaru Rozwoju Społeczno-Gospodarczego Powiatu Lipnowskiego</p>	<p>Podstawowym celem dla Obszaru Rozwoju Społeczno-Gospodarczego Powiatu Lipnowskiego, który wynika ze Strategii jest: Rozwój gospodarczy drogą do rozkwitu nowoczesnego społeczeństwa. Jego osiągnięcie ma być możliwe poprzez realizację działań w następujących obszarach, z którymi jest zgodny Lokalny Program Rewitalizacji:</p> <ul style="list-style-type: none"> <li>▪ Rozwój gospodarki i rynku pracy</li> <li>▪ Rozwój infrastruktury</li> <li>▪ Rozwój kreatywnego społeczeństwa</li> <li>▪ Zachowanie dziedzictwa naturalnego</li> </ul>
<p>Zasady programowania przedsięwzięć rewitalizacyjnych w celu ubiegania się o środki finansowe w ramach Regionalnego Programu Operacyjnego Województwa Kujawsko-Pomorskiego na lata 2014-2020</p>	<p>Zasady regionalne definiują pojęcia związane z rewitalizacją oraz określają sposób tworzenia programu rewitalizacji, w tym zwłaszcza zasady jego opracowywania w nowej perspektywie finansowej: kompleksowości, komplementarności, koncentracji, partnerstwa i partycypacji. Wskazują również: sposób wyznaczenia obszaru zdegradowanego i obszaru rewitalizacji, obligatoryjne elementy PR oraz oczekiwane efekty procesów rewitalizacji, prowadzonych w województwie kujawsko-pomorskim.</p> <p>Lokalny Program Rewitalizacji został opracowany w oparciu o Zasady regionalne i wykazuje zgodność z regulami opracowania programów rewitalizacji zawartymi w dokumencie.</p>

Źródło: Opracowanie własne

### 1.3. Powiązania Lokalnego Programu Rewitalizacji z dokumentami lokalnymi

Nazwa dokumentu	Opis powiązań
Studium uwarunkowań i kierunków zagospodarowania przestrzennego Gminy Wielgie	<p>Studium uwarunkowań i kierunków zagospodarowania przestrzennego Gminy Wielgie, zostało sporządzone w trybie ustawy z dnia 27 marca 2003 r. o <i>planowaniu i zagospodarowaniu przestrzennym</i>. Określa ono politykę przestrzenną gminy, w tym lokalne zasady zagospodarowania przestrzennego, stanowi podstawowe narzędzie umożliwiające spełnianie zadań własnych gminy w zakresie ład przestrzennego, komunikacji i infrastruktury technicznej.</p> <p>Lokalny Program Rewitalizacji jest zgodny z zapisami Studium uwarunkowań i kierunków zagospodarowania przestrzennego gminy Wielgie.</p>
Strategia Rozwoju Gminy Wielgie na lata 2014-2020	<p>Wizją gminy Wielgie zapisaną w Strategii jest: Gmina Wielgie – obszarem o wysokim poziomie rozwoju infrastruktury technicznej, z nowoczesnym rolnictwem, przyjaznym inwestorom, atrakcyjnym turystycznie w oparciu o zasoby przyrodnicze i kulturowe, zamieszkałym przez podnoszących swoje kwalifikacje mieszkańców. Osiągnięcie wizji będzie możliwe dzięki realizacji następujących celów strategicznych, z którymi jest zgodny Lokalny Program Rewitalizacji:</p> <ul style="list-style-type: none"> <li>▪ Rozwój infrastruktury technicznej przyczyniającej się do poprawy jakości życia mieszkańców</li> <li>▪ Tworzenie sprzyjających warunków do rozwoju małej i średniej przedsiębiorczości, zwiększenie atrakcyjności inwestycyjnej gminy, skutkujących zwiększeniem zatrudnialności na terenie gminy</li> <li>▪ Aktywizacja lokalnej społeczności, zwiększanie zdolności adaptacyjnej mieszkańców do zmian społecznych i gospodarczych oraz podniesienie standardu usług publicznych</li> </ul>
Strategia Rozwiązywania Problemów Społecznych na terenie Gminy Wielgie na lata 2014-2020	<p>Nadrzędnym celem Strategii jest Przeciwdziałanie wykluczeniu społecznemu poprzez zwiększanie zdolności adaptacyjnej mieszkańców gminy do wymagań rynku pracy oraz zmiana postaw społecznych.</p> <p>Lokalny Program Rewitalizacji wpisuje się w następujące cele strategiczne określone w dokumencie:</p> <ul style="list-style-type: none"> <li>▪ Zmiana postaw na rynku pracy (Rozwój sfery gospodarczej, Zmiany w poziomie wykształcenia)</li> <li>▪ Przeciwdziałanie wykluczeniu społecznemu (Rozwój życia społeczno-kulturalnego społeczności lokalnej, Zmiana postaw społecznych, Profilaktyka zjawisk patologicznych)</li> </ul>
Lokalna Strategia Rozwoju Stowarzyszenia Lokalna Grupa Działania Gmin Dobrzyńskich Region Południe	<p>Wielgie jest jedną z dziesięciu gmin wchodzących w skład Lokalnej Grupy Działania Gmin Dobrzyńskich Region Południe.</p> <p>Lokalny Program Rewitalizacji wpisuje się w następujące cele ogólne LSR:</p> <ul style="list-style-type: none"> <li>▪ Cel główny I: Poprawa atrakcyjności obszaru LGD</li> <li>▪ Cel główny II: Rozwój aktywności gospodarczej na terenie LGD</li> <li>▪ Cel główny III: Wsparcie procesu budowy kapitału społecznego poprzez działania rewitalizacyjne na obszarze LGD</li> </ul>

Źródło: *Opracowanie własne*



## Rozdział 2. Uproszczona diagnoza gminy Wielgie

2.1. Położenie geograficzne i podział administracyjny

2.2. Sfera społeczna

2.3. Sfera gospodarcza

2.4. Sfera środowiskowa

2.5. Sfera przestrzenno-funkcjonalna i techniczna

2.6. Infrastruktura społeczna



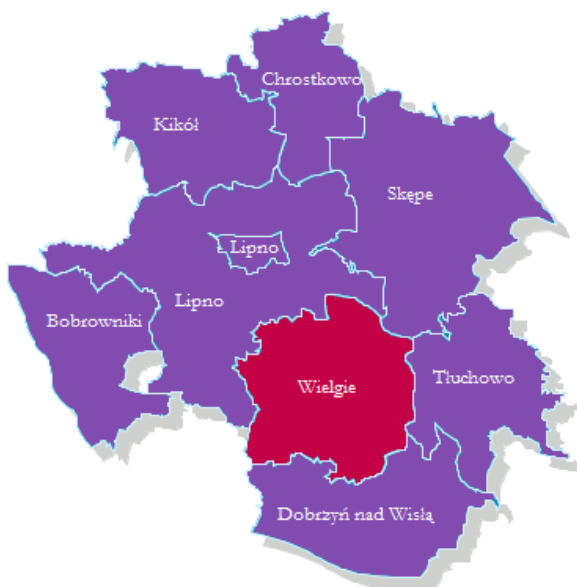
## 2.1. Położenie geograficzne i podział administracyjny

Gmina Wielgie jest położona w południowo-wschodniej części województwa kujawsko-pomorskiego, w powiecie lipnowskim. Gmina sąsiaduje:

- od północy z gminami: Lipno oraz Skępe,
- od wschodu z gminą Tłuchowo,
- od południa z gminą Dobrzyń na Wiśle,
- od zachodu z gminą Fabianki.

Gmina Wielgie zajmuje powierzchnię 133,62 km<sup>2</sup>, co stanowi około 13,16% powierzchni powiatu lipnowskiego i 0,74% powierzchni województwa kujawsko-pomorskiego. Siedzibą gminy jest wieś Wielgie, jej podstawową funkcją jest rolnictwo.

Mapa 1. Położenie gminy Wielgie na tle powiatu lipnowskiego



Strukturę gminy stanowi 17 sołectw:

1. Suradówek
2. Czarne
3. Piaseczno
4. Czerskie Rumunki
5. Suszewo
6. Witkowo
7. Nowa Wieś
8. Teodorowo
9. Wielgie
10. Złowody
11. Tupadły
12. Rumunki Tupadelskie
13. Zaduszniki
14. Oleszno
15. Bętlewo
16. Płonczyn
17. Zakrzewo

Źródło: Opracowanie własne.

## 2.2. Sfera społeczna

W 2015 r. gminę Wielgie zamieszkiwały 6 873 osoby (z czego 50% stanowiły kobiety), a średnia gęstość zaludnienia obszaru wynosiła 51 os./km<sup>2</sup>. Wskaźnik obciążenia demograficznego, liczony jako stosunek mieszkańców w wieku nieprodukcyjnym do osób w wieku produkcyjnym wynosił 48.

W 2015 r. **struktura ludności** gminy kształtowała się następująco:

- osoby w wieku przedprodukcyjnym – 21,65% ogółu mieszkańców (1 488 os.),
- osoby w wieku produkcyjnym – 67,73% ogółu mieszkańców (4 655 os.),
- osoby w wieku poprodukcyjnym – 10,62% ogółu mieszkańców (730 os.).

Na koniec 2015 r. w gminie było zarejestrowanych 527 osób bezrobotnych (z czego 187 os. pozostawały bez pracy pow. 12 mies., a 96 os. pozostawało bez pracy pow. 24 mies.). Udział bezrobotnych w ludności w wieku produkcyjnym na obszarze gminy wynosił 11,32%. Stosunek osób pozostających bez pracy 12 miesięcy i dłużej względem ludności w wieku produkcyjnym kształtował się na

poziomie 4,02%, natomiast udział bezrobotnych pozostających bez pracy ponad 24 miesiące w ogóle bezrobotnych na obszarze gminy wynosił 18,22%.

Charakterystycznym wyznacznikiem położenia ekonomicznego mieszkańców gminy jest skala świadczonej **pomocy społecznej**. Jednostką organizacyjną gminy Wielgie zapewniającą usługi w zakresie pomocy społecznej jest Gminny Ośrodek Pomocy Społecznej w Wielgiem. Pomoc społeczna wspiera osoby i rodziny w zaspokajaniu niezbędnych potrzeb i stara się umożliwić im życie w warunkach odpowiadających godności człowieka.

W 2015 roku na terenie gminy z pomocy społecznej korzystało 2 246 osób. Udział osób w gospodarstwach domowych korzystających ze środowiskowej pomocy społecznej w ludności gminy wynosił w badanym okresie 32,68%, natomiast udział dzieci do lat 17, na które rodzice otrzymują zasiłek rodzinny wyniósł 56,1%.

**Opiekę zdrowotną** mieszkańcom gminy oraz powiatu zapewnia Samodzielny Publiczny Zakład Opieki Zdrowotnej w Lipnie świadczący podstawową opiekę zdrowotną oraz pomoc specjalistyczną, a także Szpital im. Jacka Tokarczyka w Lipnie. W gminie Wielgie działają również dwa niepubliczne zakłady opieki zdrowotnej. W miejscowości Wielgie funkcjonują dwie apteki, a dodatkowo w m. Czarne – jeden punkt apteczny.

Na **system szkół podstawowych** w gminie składają się 3 placówki:

- Szkoła Podstawowa im. Władysława Broniewskiego w Wielgiem
- Szkoła Podstawowa im. Jana Pawła w Czarnem
- Szkoła Podstawowa im. Mikołaja Kopernika w Zadusznikach

Przy szkołach podstawowych zlokalizowane są publiczne punkty przedszkolne.

Poniższa tabela przedstawia zestawienie wyników egzaminu szóstoklasisty w szkołach podstawowych gminy z ostatnich 3 lat.

**Tabela 1. Wyniki egzaminu szóstoklasisty w szkołach gminy Wielgie z lat 2013-2015**

Szkoła	2013	2014	2015	Przeciętny wynik z 3 lat
Szkoła Podstawowa im. Władysława Broniewskiego w Wielgiem	52%	50%	64%	55%
Szkoła Podstawowa im. Jana Pawła w Czarnem	43%	45%	59%	49%
Szkoła Podstawowa im. Mikołaja Kopernika w Zadusznikach	53%	66%	61%	60%
<b>Województwo kujawsko-pomorskie</b>	<b>59%</b>	<b>63%</b>	<b>64%</b>	<b>62%</b>

Źródło: Opracowanie na podstawie danych Urzędu Gminy Wielgie

Na terenie gminy działa jedna **placówka kształcenia ponadpodstawowego** – Publiczne Gimnazjum im. Henryka Sienkiewicza, wchodząca w skład Zespołu Szkół Oświatowych w Wielgiem. Wyniki egzaminu gimnazjalnego osiągnięte przez uczniów w ciągu ostatnich trzech lat przedstawiają się następująco:

- Rok 2015/2014: 45,8%,
- Rok 2014/2013: 45%,
- Rok 2013/2012: 45%.

Najważniejszą instytucją, której obowiązkiem jest **zapewnienie bezpieczeństwa i porządku** na terenie gminy Wielgie jest Komisarjat Policji w Dobrzyniu nad Wisłą.

W 2015 r. na terenie gminy popełniono 157 przestępstw kryminalnych. Wskaźnik liczby przestępstw kryminalnych na 1 000 mieszkańców w gminie wyniósł 23.

### 2.3. Sfera gospodarcza

W 2015 r. na terenie gminy Wielgie działały łącznie 243 podmioty gospodarcze. Najwięcej przedsiębiorstw funkcjonowało we Wielgim (87 firm), Zadusznikach (27 firm) i Czarnem (20 firm).

Analiza liczby przedsiębiorstw w latach 2005-2015 pokazuje, że w ciągu ostatnich lat na terenie gminy odnotowano wzrost liczby podmiotów gospodarczych (z 91 w 2005 r., przez 173 w 2010 r. do 243 w 2015 r.). Poziom przedsiębiorczości mierzony wskaźnikiem liczby zarejestrowanych podmiotów gospodarczych osób fizycznych na 100 mieszkańców w wieku produkcyjnym wyniósł 5.

### 2.4. Sfera środowiskowa

Aktualny stan jakości środowiska nie stwarza zagrożenia dla życia i zdrowia ludzi. Jednak istotnym zagrożeniem w tej sferze jest zanieczyszczenie powietrza powodowane przez 2 główne czynniki:

- Ruch samochodowy, zwłaszcza na drodze wojewódzkiej 558
- Tradycyjne źródła ciepła (indywidualne i zakładowe)

Przebiegająca przez centrum gminy droga krajowa nr 558 należy do największych w gminie emitentów zanieczyszczeń komunikacyjnych. Jest również głównym źródłem hałasu oraz stwarza duże zagrożenie dla mieszkańców.

Na terenie gminy nie funkcjonuje sieć centralnego ogrzewania, mieszkańcy zaopatrują się w ciepło ze źródeł indywidualnych. Najczęściej są to piece węglowe, stosowane są także piece na drewno, gaz, olej opałowy lub elektryczne. W zakresie ogrzewania przewiduje się stopniową eliminację węgla, który powinien zostać zastąpiony paliwami ekologicznymi (energia słoneczna, biomasa, gaz).

### 2.5. Sfera przestrzenno-funkcjonalna i techniczna

Usługi wodociągowo-kanalizacyjne na terenie gminy świadczy Zakład Eksploatacji Wodociągów i Kanalizacji Wojciech Reznerowicz w Dobrzyniu n/Wisłą, który zajmuje się zbiorowym zaopatrzeniem mieszkańców w wodę i odprowadzaniem ścieków.

W 2015 r. długość sieci wodociągowej w gminie wynosiła 207,4 km i wzrosła w porównaniu z 2010 r. o 28,8 km. Długość sieci kanalizacyjnej w 2015 r. wynosiła 19,6 km i wzrosła w porównaniu z rokiem 2010 o 5,7 km.

Liczba przyłączy do sieci wodociągowej zlokalizowanej na terenie gminy Wielgie wynosiła w 2015 r. 1 346 szt. natomiast do sieci kanalizacyjnej 380 szt. W okresie 2010-2015 liczba przyłączy wodociągowych wzrosła o 74 szt. natomiast przyłączy kanalizacyjnych o 86 szt.

**Tabela 2. Długość sieci wodociągowej i kanalizacyjnej oraz korzystający z sieci na terenie gminy Wielgie**

Rok	Długość sieci wodociągowej (km)	Liczba przyłączy wodociągowych	Długość sieci kanalizacyjnej (km)	Liczba przyłączy kanalizacyjnych
2015	207,4	1 346	19,6	380

2014	204,7	1 342	19,6	376
2013	181,1	1 317	13,9	372
2012	181,1	1 317	13,9	372
2011	181,1	1 297	13,9	366
2010	178,6	1 272	13,9	294

Źródło: Opracowanie własne na podstawie Banku Danych Lokalnych GUS.

Obszar gminy cechuje się dość wysokim stopniem zwodociągowania, kształtującym się w 2014 r. na poziomie około 93,5% (w 2012 r. 72,4%). Z sieci kanalizacyjnej korzystało natomiast w 2014 r. jedynie 24,7% ludności gminy (w 2012 r. 24,7%). Część mieszkańców nieposiadająca dostępu do sieci kanalizacyjnej korzysta z przydomowych oczyszczalni ścieków – w roku 2014 ich liczba wynosiła ok. 384 szt. Na terenie gminy znajdują się jedna oczyszczalnia ścieków, z której w 2014 r. korzystało 1 570 mieszkańców. Informacje dotyczące oczyszczalni znajdują się w poniższej tabeli.

**Tabela 3. Komunalne oczyszczalnie ścieków na terenie gminy Wielgie**

Jednostka terytorialna	Oczyszczalnia	Q Rzecz [tys. m <sup>3</sup> /r]	Zlewnia lub odbiornik ścieków
Wielgie	Wielgie	42	Bętlewianka

Źródło: Wojewódzki Inspektorat Ochrony Środowiska w Bydgoszczy, Raport o stanie środowiska województwa kujawsko-pomorskiego w 2014 r.

Odbiorem odpadów z terenu gminy Wielgie zajmuje się Przedsiębiorstwo Usług Komunalnych w Lipnie. Ponadto na jej obszarze znajduje Punkt Selektywnego Zbierania Odpadów Komunalnych (PSZOK) zlokalizowany w miejscowości Wielgie (przy dawnym wysypisku odpadów).

Na terenie gminy nie ma ważnych tras komunikacji drogowej o znaczeniu krajowym. Łączna długość dróg w gminie wynosi:

- wojewódzkich 16,70 km,
- powiatowych 50,599 km,
- gminnych 110,811 km.

Sieć dróg na terenie gminy oceniana jest jako wystarczająca, jednak ich jakość wymaga radykalnej poprawy. Szczególnie niski jest udział dróg gminnych o nawierzchni utwardzonej.

Komunikacja publiczna obsługiwana jest głównie przez KPTS S.A. i uzupełniana transportem prywatnym. Głównym węzłem komunikacji zbiorowej jest wieś gminna Wielgie.

## 2.6. Infrastruktura społeczna

Działalność kulturalną w gminie prowadzi Ośrodek Kultury i Biblioteki Gminy Wielgie. Ośrodek Kultury prowadzi zajęcia taneczne, plastyczne, fotograficzne. Przy Ośrodku działa Orkiestra dęta oraz Klub seniora. W miejscowości Wielgie znajduje się Gminna Biblioteka Publiczna, która ma swoje filie w Czarnem oraz Zadusznikach. Na terenie gminy Wielgie utworzono Centrum Kulturalno – Oświatowo – Rekreacyjne w Suradówku, Czarnem oraz Płonczynie.

Na terenie gminy znajdują się świetlice wiejskie, które mogą być wykorzystywane do organizacji spotkań czy imprez środowiskowych. Zlokalizowane są one w: Złowody, Suradówek, Bętlewo, Oleszno, Witkowo, Suszewo, Tupadły, Zakrzewo i Wielgie.

Infrastrukturę sportową w gminie tworzą:

- Boisko wielofunkcyjne „Orlik” zlokalizowane przy Zespole Szkół Oświatowych w Wielkiem
- Przyszkolne obiekty sportowe
- Place zabaw zlokalizowane przy szkołach i świetlicach

## 2.7. Wnioski pod kątem występowania stanu kryzysowego<sup>2</sup>

### Sfera społeczna:

Niski poziom wykształcenia mieszkańców gminy, Niechęć i mała mobilność mieszkańców w zakresie podnoszenia kwalifikacji zawodowych, Migracja młodych i wykształconych mieszkańców do większych miast lub poza granice kraju, Wysoki poziom bezrobocia, Niska świadomość zdrowotna społeczeństwa, Niska zdolność absolwentów do zatrudnienia (słabe umiejętności praktyczne), Zagrożenie patologią w rodzinach ubogich, Niska aktywność społeczna, Niskie dochody społeczeństwa.

### Sfera gospodarcza:

Brak mechanizmów stymulujących powstawanie nowych podmiotów gospodarczych, Brak inwestorów, Peryferyjność gminy, Brak nowych zakładów pracy – przedsiębiorstw produkcyjnych, Niedostateczna ilość wysoko kwalifikowanej kadry, Niedostatecznie rozwinięte doradztwo i wsparcie dla sektora MSP.

### Sfera infrastrukturalna:

Zły stan techniczny dróg gminnych, Brak chodników i poboczy, Niski stopień skanalizowania gminy, Rozproszona zabudowa na obszarze gminy, Nieuregulowana gospodarka ściekowa, Niewystarczająca liczba przydomowych oczyszczalni ścieków, Brak sieci ciepłowniczej i gazociągu, Zły stan infrastruktury energetycznej, Konieczność przeprowadzenia prac remontowych w placówkach oświatowych, m.in. docieplenie, doposażenie, dostosowanie do potrzeb osób niepełnosprawnych, Słaba dostępność komunikacji zbiorowej.

### Sfera przestrzenno-środowiskowa

Niedostateczne wykorzystanie potencjału turystycznego, Brak programu ochrony pomników przyrody, Niedostatecznie rozwinięta sieć wodnokanalizacyjna, Brak sieci gazowej, Niska jakość sieci energetycznej, Niedostateczne zagospodarowanie jezior, Słabo rozwinięte rolnictwo ekologiczne, Niska świadomość ekologiczna społeczeństwa.


---

<sup>2</sup> Strategia Rozwoju Gminy Wielgie na lata 2014-2020.

## Rozdział 3.

# Obszar zdegradowany gminy<sup>3</sup>

- 3.1. Analiza wskaźnikowa pod kątem występowania problemów społecznych
- 3.2. Analiza sołectw, w których zdiagnozowano problemy społeczne, pod kątem występowania przestrzeni zdegradowanych lub niekorzystnych zjawisk w innych sferach
- 3.3. Obszar zdegradowany – podsumowanie analizy



---

<sup>3</sup> Przedstawione w poniższym rozdziale dane statystyczne dotyczą stanu na 31.12.2015 r.



Obszarem zdegradowanym w gminie jest obszar, na którym zidentyfikowano występowanie stanu kryzysowego (czyli koncentracji negatywnych zjawisk w sferze społecznej, gospodarczej, przestrzenno-funkcjonalnej i technicznej). Skalę negatywnych zjawisk odzwierciedlają mierniki rozwoju opisujące powyższe sfery, które wskazują na niski poziom rozwoju lub dokumentują silną dynamikę spadku poziomu rozwoju w odniesieniu do wartości dla całej gminy. Obszar zdegradowany może być podzielony na podobszary, w tym podobszary nie posiadające ze sobą wspólnych granic<sup>4</sup>.

Obszar zdegradowany w gminie Wielgie został wyznaczony zgodnie z „Zasadami programowania przedsięwzięć rewitalizacyjnych w celu ubiegania się o środki finansowe w ramach Regionalnego Programu Operacyjnego Województwa Kujawsko-Pomorskiego na lata 2014-2020”. Delimitację obszaru zdegradowanego przeprowadzono w oparciu o wskaźniki określone na liście wskaźników stanu kryzysowego dla obszarów wiejskich.

Obszar gminy podzielono na 17 sołectw dla których przeprowadzano diagnozę mającą na celu identyfikację występowania stanu kryzysowego:

- |                     |                         |
|---------------------|-------------------------|
| 1. Suszewo          | 10. Złowody             |
| 2. Czerskie Rumunki | 11. Zaduszniki          |
| 3. Czarne           | 12. Oleszno             |
| 4. Suradówek        | 13. Bętlewo             |
| 5. Piaseczno        | 14. Tupadły             |
| 6. Witkowo          | 15. Rumunki Tupadelskie |
| 7. Nowa Wieś        | 16. Zakrzewo            |
| 8. Wielgie          | 17. Płonczyn            |
| 9. Teodorowo        |                         |

### 3.1. Analiza wskaźnikowa pod kątem występowania problemów społecznych

Delimitacja obszaru zdegradowanego na obszarze gminy Wielgie została dokonana poprzez zbadanie wszystkich sołectw pod kątem występowania stanu kryzysowego. Sołectwa podzielono na pięć grup, biorąc pod uwagę ich położenie:

- Sołectwa położone w północnej części gminy: Suszewo, Czerskie Rumunki, Czarne, Suradówek
- Sołectwa położone we wschodniej części gminy: Piaseczno, Rumunki Tupadelskie, Zakrzewo
- Sołectwa położone w południowej części gminy: Płonczyn, Bętlewo, Oleszno
- Sołectwa położone w zachodniej części gminy: Witkowo, Złowody, Zaduszniki
- Sołectwa położone w centralnej części gminy: Nowa Wieś, Wielgie, Teodorowo, Tupadły

Każdą z grup zbadano innym zestawem wskaźników. Na tej podstawie do obszaru zdegradowanego zostały zaliczone te sołectwa, które spełniły jednocześnie dwa kryteria:






- Na terenie sołectwa identyfikuje się co najmniej 2 problemy społeczne mierzone wskaźnikami określonymi na liście wskaźników stanu kryzysowego dla obszarów wiejskich; jednocześnie wskaźniki te przyjmują w sołectwach wartości mniej korzystne niż średnia ich wartość dla gminy
- Na terenie sołectwa występują przestrzenie zdegradowane lub negatywne zjawiska w przynajmniej jednej z następujących sfer: gospodarczej, środowiskowej, przestrzenno-funkcjonalnej i technicznej

<sup>4</sup> Zasady programowania przedsięwzięć rewitalizacyjnych w celu ubiegania się o środki finansowe w ramach Regionalnego Programu Operacyjnego Województwa Kujawsko-Pomorskiego na lata 2014-2020 z dnia 04.05.2016 r.



Mapa 2. Podział miejscowości w gminie wg położenia



-  sołectwa położone w północnej części gminy
-  sołectwa położone w wschodniej części gminy
-  sołectwa położone w południowej części gminy
-  sołectwa położone w zachodniej części gminy
-  sołectwa położone w centralnej części gminy

Źródło: Opracowanie własne.

### 3.1.1. Analiza wskaźnikowa sołectw położonych w północnej części gminy

Sołectwa **położone w północnej części gminy** zostały zbadane pod kątem występowania problemów społecznych poniższymi wskaźnikami:

- Stosunek osób bezrobotnych pozostających bez pracy 12 miesięcy i dłużej względem ludności w wieku produkcyjnym
- Wskaźnik przestępstw kryminalnych na 1000 mieszkańców

Mapa 3. Sołectwa położone w północnej części gminy



Źródło: Opracowanie własne.

**WSKAŹNIK: STOSUNEK OSÓB BEZROBOTNYCH POZOSTAJĄCYCH BEZ PRACY 12 MIESIĘCY I DŁUŻEJ WZGLĘDEM LUDNOŚCI W WIEKU PRODUKCYJNYM**

Tabela 4. Stosunek osób bezrobotnych pozostających bez pracy 12 miesięcy i dłużej względem ludności w wieku produkcyjnym w sołectwach położonych w północnej części gminy

Sołectwo	Liczba osób bezrobotnych pozostających bez pracy 12 miesięcy i dłużej	Ludność w wieku produkcyjnym	Stosunek osób bezrobotnych pozostających bez pracy 12 miesięcy i dłużej względem ludności w wieku produkcyjnym
Suszewo	9	250	3,60%
Czerskie Rumunki	13	201	6,47%
Czarne	7	250	2,80%
Suradówek	10	285	3,51%
<b>Gmina</b>	<b>187</b>	<b>4 655</b>	<b>4,02%</b>

Źródło: Opracowanie własne na podstawie danych Urzędu Gminy Wielgie.

**WSKAŹNIK: WSKAŹNIK PRZESTĘPSTW KRYMINALNYCH NA 1000 MIESZKAŃCÓW**

Tabela 5. Wskaźnik przestępstw kryminalnych na 1000 mieszkańców w sołectwach położonych w północnej części gminy

Sołectwo	Liczba przestępstw kryminalnych	Ludność ogółem	Wskaźnik przestępstw kryminalnych na 1000 mieszkańców
Suszewo	11	375	29
Czerskie Rumunki	3	313	10
Czarne	7	374	19

Suradówek	7	402	17
Gmina	157	6 873	23

Źródło: Opracowanie własne na podstawie danych Urzędu Gminy Wielgie.

Poniższa tabela zawiera zestawienie osiągniętych wartości badanych wskaźników. Wynika z niej, że w żadnym z sołectw nie występują po dwa problemy społeczne.

**Tabela 6. Wskaźniki występowania stanu kryzysowego w sferze społecznej w sołectwach położonych w północnej części gminy**

Sołectwo	Stosunek osób bezrobotnych pozostających bez pracy 12 miesięcy i dłużej względem ludności w wieku produkcyjnym	Wskaźnik przestępstw kryminalnych na 1000 mieszkańców
Suszewo	3,60%	29
Czerskie Rumunki	6,47%	10
Czarne	2,80%	19
Suradówek	3,51%	17
Gmina	4,02%	23

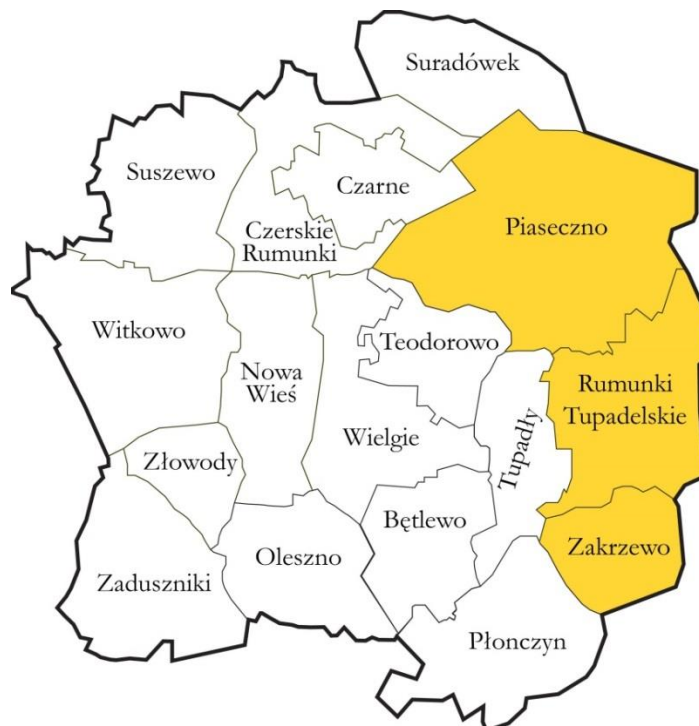
Źródło: Opracowanie własne na podstawie danych Urzędu Gminy Wielgie.

### 3.1.2. Analiza wskaźnikowa sołectw położonych we wschodniej części gminy

Sołectwa **położone we wschodniej części gminy** zostały zbadane pod kątem występowania problemów społecznych poniższymi wskaźnikami:

- Stosunek ludności w wieku poprodukcyjnym względem ludności w wieku produkcyjnym
- Udział bezrobotnych w ludności w wieku produkcyjnym

**Mapa 4. Sołectwa położone we wschodniej części gminy**



Źródło: Opracowanie własne

## WSKAŹNIK: STOSUNEK LUDNOŚCI W WIEKU POPRODUKCYJNYM WZGLĘDEM LUDNOŚCI W WIEKU PRODUKCYJNYM

Tabela 7. Stosunek ludności w wieku poprodukcyjnym względem ludności w wieku produkcyjnym w sołectwach położonych we wschodniej części gminy

Sołectwo	Liczba ludności w wieku poprodukcyjnym	Liczba ludności w wieku produkcyjnym	Stosunek ludności w wieku poprodukcyjnym względem ludności w wieku produkcyjnym
Piaseczno	23	147	15,65%
Rumunki Tupadelskie	14	55	25,45%
Zakrzewo	35	174	20,11%
<b>Gmina</b>	<b>730</b>	<b>4 655</b>	<b>15,68%</b>

Źródło: Opracowanie własne na podstawie danych Urzędu Gminy Wielgie.

## WSKAŹNIK: UDZIAŁ BEZROBOTNYCH W LUDNOŚCI W WIEKU PRODUKCYJNYM

Tabela 8. Udział bezrobotnych w ludności w wieku produkcyjnym w sołectwach położonych we wschodniej części gminy

Sołectwo	Liczba bezrobotnych	Ludność w wieku produkcyjnym	Udział bezrobotnych w ludności w wieku produkcyjnym
Piaseczno	36	147	24,49%
Rumunki Tupadelskie	6	55	10,91%
Zakrzewo	18	174	10,34%
<b>Gmina</b>	<b>527</b>	<b>4 655</b>	<b>11,32%</b>

Źródło: Opracowanie własne na podstawie danych Urzędu Gminy Wielgie.

Poniższa tabela zawiera zestawienie osiągniętych wartości badanych wskaźników. Wynika z niej, że w żadnym z sołectw nie występują po dwa problemy społeczne.

Tabela 9. Wskaźniki występowania stanu kryzysowego w sferze społecznej w sołectwach położonych we wschodniej części gminy

Sołectwo	Stosunek ludności w wieku poprodukcyjnym względem ludności w wieku produkcyjnym	Udział bezrobotnych w ludności w wieku produkcyjnym
Piaseczno	15,65%	24,49%
Rumunki Tupadelskie	25,45%	10,91%
Zakrzewo	20,11%	10,34%
<b>Gmina</b>	<b>15,68%</b>	<b>11,32%</b>

Źródło: Opracowanie własne na podstawie danych Urzędu Gminy Wielgie.

### 3.1.3. Analiza wskaźnikowa sołectw położonych w południowej części gminy

Sołectwa **położone w południowej części gminy** zostały zbadane pod kątem występowania problemów społecznych poniższymi wskaźnikami:

- Stosunek ludności w wieku poprodukcyjnym względem ludności w wieku produkcyjnym
- Udział osób w gospodarstwach domowych korzystających ze środowiskowej pomocy społecznej w ludności ogółem

Mapa 5. Sołectwa położone w południowej części gminy



Źródło: Opracowanie własne

**WSKAŹNIK: STOSUNEK LUDNOŚCI W WIEKU POPRODUKCYJNYM WZGLĘDEM LUDNOŚCI W WIEKU PRODUKCYJNYM**

Tabela 10. Stosunek ludności w wieku poprodukcyjnym względem ludności w wieku produkcyjnym w sołectwach położonych w południowej części gminy

Sołectwo	Liczba ludności w wieku poprodukcyjnym	Liczba ludności w wieku produkcyjnym	Stosunek ludności w wieku poprodukcyjnym względem ludności w wieku produkcyjnym
Płonczyń	36	200	18%
Oleszno	36	252	14,29%
Bętlewo	40	209	19,14%
<b>Gmina</b>	<b>730</b>	<b>4 655</b>	<b>15,68%</b>

Źródło: Opracowanie własne na podstawie danych Urzędu Gminy Wielgie.

**WSKAŹNIK: UDZIAŁ OSÓB W GOSPODARSTWACH DOMOWYCH KORZYSTAJĄCYCH ZE ŚRODOWISKOWEJ POMOCY SPOŁECZNEJ W LUDNOŚCI OGÓLEM**

Tabela 11. Udział osób w gospodarstwach domowych korzystających ze środowiskowej pomocy społecznej w ludności ogółem w sołectwach położonych w południowej części gminy

Sołectwo	Liczba osób w gospodarstwach domowych korzystających ze środowiskowej pomocy społecznej	Ludność ogółem	Udział osób w gospodarstwach domowych korzystających ze środowiskowej pomocy społecznej w ludności ogółem
Płonczyń	128	288	44,44%
Oleszno	142	371	38,27%



Bętlewo	146	337	43,32%
<b>Gmina</b>	<b>2 246</b>	<b>6 873</b>	<b>32,68%</b>

Źródło: Opracowanie własne na podstawie danych Urzędu Gminy Wielgie.

Poniższa tabela zawiera zestawienie osiągniętych wartości badanych wskaźników. Wynika z niej, że dwa problemy społeczne występują w sołectwach: **Płonczyn i Bętlewo**.

**Tabela 12. Wskaźniki występowania stanu kryzysowego w sferze społecznej w sołectwach położonych w południowej części gminy**

Sołectwo	Stosunek ludności w wieku poprodukcyjnym względem ludności w wieku produkcyjnym	Udział osób w gospodarstwach domowych korzystających ze środowiskowej pomocy społecznej w ludności ogółem
Płonczyn	18%	44,44%
Oleszno	14,29%	38,27%
Bętlewo	19,14%	43,32%
Gmina	15,68%	32,68%

Źródło: Opracowanie własne na podstawie danych Urzędu Gminy Wielgie.

### 3.1.4. Analiza wskaźnikowa sołectw położonych w zachodniej części gminy

Sołectwa **położone w zachodniej części gminy** zostały zbadane pod kątem występowania problemów społecznych poniższymi wskaźnikami:

- Stosunek ludności w wieku poprodukcyjnym względem ludności w wieku produkcyjnym
- Udział bezrobotnych w ludności w wieku produkcyjnym

**Mapa 6. Sołectwa położone w zachodniej części gminy**



Źródło: Opracowanie własne.

## WSKAŹNIK: STOSUNEK LUDNOŚCI W WIEKU POPRODUKCYJNYM WZGLĘDEM LUDNOŚCI W WIEKU PRODUKCYJNYM

Tabela 13. Stosunek ludności w wieku poprodukcyjnym względem ludności w wieku produkcyjnym w sołectwach położonych w zachodniej części gminy

Sołectwo	Liczba ludności w wieku poprodukcyjnym	Liczba ludności w wieku produkcyjnym	Stosunek ludności w wieku poprodukcyjnym względem ludności w wieku produkcyjnym
Witkowo	57	293	19,45%
Złowody	19	139	13,67%
Zaduszniki	64	433	14,78%
<b>Gmina</b>	<b>730</b>	<b>4 655</b>	<b>15,68%</b>

Źródło: Opracowanie własne na podstawie danych Urzędu Gminy Wielgie.

## WSKAŹNIK: UDZIAŁ BEZROBOTNYCH W LUDNOŚCI W WIEKU PRODUKCYJNYM

Tabela 14. Udział bezrobotnych w ludności w wieku produkcyjnym w sołectwach położonych w zachodniej części gminy

Sołectwo	Liczba bezrobotnych	Ludność w wieku produkcyjnym	Udział bezrobotnych w ludności w wieku produkcyjnym
Witkowo	20	293	6,83%
Złowody	9	139	6,47%
Zaduszniki	31	433	7,16%
<b>Gmina</b>	<b>527</b>	<b>4 655</b>	<b>11,32%</b>

Źródło: Opracowanie własne na podstawie danych Urzędu Gminy Wielgie.

Poniższa tabela zawiera zestawienie osiągniętych wartości badanych wskaźników. Wynika z niej, że w żadnym z sołectw nie występują po dwa problemy społeczne.

Tabela 15. Wskaźniki występowania stanu kryzysowego w sferze społecznej w sołectwach położonych w zachodniej części gminy

Sołectwo	Stosunek ludności w wieku poprodukcyjnym względem ludności w wieku produkcyjnym	Udział bezrobotnych w ludności w wieku produkcyjnym
Witkowo	19,45%	6,83%
Złowody	13,67%	6,47%
Zaduszniki	14,78%	7,16%
<b>Gmina</b>	<b>15,68%</b>	<b>11,32%</b>

Źródło: Opracowanie własne na podstawie danych Urzędu Gminy Wielgie.

### 3.1.5. Analiza wskaźnikowa sołectw położonych w centralnej części gminy

Sołectwa **położone w centralnej części gminy** zostały zbadane pod kątem występowania problemów społecznych poniższymi wskaźnikami:

- Stosunek osób bezrobotnych pozostających bez pracy 24 miesiące i dłużej w ogóle bezrobotnych
- Udział osób w gospodarstwach domowych korzystających ze środowiskowej pomocy społecznej w ludności ogółem

Mapa 7. Sołectwa położone w centralnej części gminy



Źródło: Opracowanie własne.

**WSKAŹNIK: STOSUNEK OSÓB BEZROBOTNYCH POZOSTAJĄCYCH BEZ PRACY 24 MIESIĄCE I DŁUŻEJ W OGÓLE BEZROBOTNYCH**

Tabela 16. Stosunek osób bezrobotnych pozostających bez pracy 24 miesiące i dłużej w ogóle bezrobotnych w sołectwach położonych w centralnej części gminy

Sołectwo	Liczba osób bezrobotnych pozostających bez pracy 24 miesiące i dłużej	Bezrobotni ogółem	Stosunek osób bezrobotnych pozostających bez pracy 24 miesiące i dłużej w ogóle bezrobotnych
Nowa Wieś	3	41	7,32
Teodorowo	6	19	31,58
Tupadły	3	24	12,5
<b>Gmina</b>	<b>96</b>	<b>527</b>	<b>18,22</b>

Źródło: Opracowanie własne na podstawie danych Urzędu Gminy Wielgie.

**WSKAŹNIK: UDZIAŁ OSÓB W GOSPODARSTWACH DOMOWYCH KORZYSTAJĄCYCH ZE ŚRODOWISKOWEJ POMOCY SPOŁECZNEJ W LUDNOŚCI OGÓŁEM**

Tabela 17. Udział osób w gospodarstwach domowych korzystających ze środowiskowej pomocy społecznej w ludności ogółem w sołectwach położonych w centralnej części gminy

Sołectwo	Liczba osób w gospodarstwach domowych korzystających ze środowiskowej pomocy społecznej	Ludność ogółem	Udział osób w gospodarstwach domowych korzystających ze środowiskowej pomocy społecznej w ludności ogółem
Nowa Wieś	176	645	27,29
Teodorowo	83	236	35,17



Tupadły	74	219	33,79
<b>Gmina</b>	<b>2 246</b>	<b>6 873</b>	<b>32,68%</b>

Źródło: Opracowanie własne na podstawie danych Urzędu Gminy Wielgie.

Poniższa tabela zawiera zestawienie osiągniętych wartości badanych wskaźników. Wynika z niej, że dwa problemy społeczne występują w sołectwie **Teodorowo**.

**Tabela 18. Wskaźniki występowania stanu kryzysowego w sferze społecznej w sołectwach położonych w centralnej części gminy**

Sołectwo	Stosunek osób bezrobotnych pozostających bez pracy 24 miesiące i dłużej w ogóle bezrobotnych	Udział osób w gospodarstwach domowych korzystających ze środowiskowej pomocy społecznej w ludności ogółem
Nowa Wieś	7,32	27,29
Teodorowo	31,58	35,17
Tupadły	12,5	33,79
<b>Gmina</b>	<b>18,22</b>	<b>32,68%</b>

Źródło: Opracowanie własne na podstawie danych Urzędu Gminy Wielgie.

W centrum gminy położone jest sołectwo Wielgie, które pełni rolę ośrodka administracyjnego oraz rzemiosła i usług o charakterze lokalnym. Sołectwo zostało zbadane pod kątem występowania problemów społecznych poniższymi wskaźnikami:

- Udział ludności w wieku poprodukcyjnym w ludności ogółem
- Miejscowość należy do rejonu obsługi gimnazjum o niskim poziomie kształcenia

### **WSKAŹNIK: UDZIAŁ LUDNOŚCI W WIEKU POPRODUKCYJNYM W LUDNOŚCI OGÓLEM**

**Tabela 19. Udział ludności w wieku poprodukcyjnym w ludności ogółem w sołectwie Wielgie**

Sołectwo	Liczba ludności w wieku poprodukcyjnym	Liczba ludności ogółem	Udział ludności w wieku poprodukcyjnym w ludności ogółem
Wielgie	140	1 315	10,65%
<b>Gmina</b>	<b>730</b>	<b>6 873</b>	<b>10,62%</b>

Źródło: Opracowanie własne na podstawie danych Urzędu Gminy Wielgie.

### **WSKAŹNIK: MIEJSCOWOŚĆ NALEŻY DO REJONU OBSŁUGI GIMNAZJUM O NISKIM POZIOMIE KSZTAŁCENIA**

**Tabela 20. Przeciętny wynik egzaminu gimnazjalnego w danej szkole za ostatnie 3 lat w sołectwie Wielgie**

Sołectwo	Rejon obsługi szkoły	Rok szkolny 2012/2013	Rok szkolny 2013/2014	Rok szkolny 2014/2015	Przeciętny wynik z 3 lat
Wielgie	Publiczne Gimnazjum im. Henryka Sienkiewicza we Wielgim	45%	45%	45,8%	45%
<b>Przeciętny wynik w województwie</b>	-	<b>52%</b>	<b>51%</b>	<b>52%</b>	<b>52%</b>

Źródło: Opracowanie własne na podstawie danych Urzędu Gminy Wielgie.

Poniższa tabela zawiera zestawienie osiągniętych wartości badanych wskaźników. Wynika z niej, że w sołectwie **Wielgie** występują dwa problemy społeczne.

**Tabela 21. Wskaźniki występowania stanu kryzysowego w sferze społecznej w sołectwie Wielgie**

Sołectwo	Udział ludności w wieku poprodukcyjnym w ludności ogółem	Miejscowość należy do rejonu obsługi gimnazjum o niskim poziomie kształcenia
Wielgie	10,65%	45%
Gmina	10,62%	52%

Źródło: Opracowanie własne na podstawie danych Urzędu Gminy Wielgie.

## 3.2. Analiza sołectw, w których zdiagnozowano problemy społeczne, pod kątem występowania przestrzeni zdegradowanych lub niekorzystnych zjawisk w innych sferach

### 3.2.1. Przestrzeń zdegradowana

**Przestrzeń zdegradowana**, zgodnie z „Zasadami programowania przedsięwzięć rewitalizacyjnych” to obecnie nieużytkowane tereny i obiekty, na których realizowano działalności: przemysłowe, wojskowe, eksploatację kopalni, transportowe, rolnicze, infrastruktury komunalnej (związanej z gospodarką wodno-ściekową, odpadami, zaopatrzeniem w energię). Do kategorii przestrzeni zdegradowanych może zliwie być także zaliczenie terenów i obiektów, które pierwotnie pełniły innego rodzaju funkcję (np. usługowe, handlowe, mieszkaniowe, magazynowo-składowe) i nie są obecnie wykorzystywane w tym celu, jeśli możliwa jest ich adaptacja na cele rozwoju społecznego lub gospodarczego, nawet jeśli dojdzie do zmiany funkcji pierwotnej. Specyficznym rodzajem „przestrzeni zdegradowanych” są także tereny i obiekty, w których rozpoczęto realizację zagospodarowania i jej nie zakończono – formalnie nie doszło więc do rozpoczęcia działalności, ale teren jest zajęty przez nieużytkowane obiekty. Tak rozumiana przestrzeń występuje na terenie sołectwa **Wielgie**, gdzie znajdują się ruiny pałacu z XIX w., które otacza zabytkowy park. Niedaleko pałacu stoi stara, nieczynna gorzelnia rolnicza, młyn oraz suszarnia cykorii. W sąsiedztwie zabudowań znajduje się jezioro.

### 3.2.2. Niekorzystne zjawiska w innych sferach

W poniższej tabeli dokonano zestawienia danych obrazujących występowanie problemów innych niż społeczne w sołectwach: **Płóczyn, Teodorowo i Bętlewo**.

**Tabela 22. Sołectwo Płóczyn – negatywne zjawiska w innych sferach**

Problem	Opis
<b>Sfera gospodarcza</b>	
Niski stopień przedsiębiorczości	Na terenie sołectwa Płóczyn liczba podmiotów gospodarczych osób fizycznych w 2015 r. wynosiła 5. Poziom przedsiębiorczości mierzony wskaźnikiem liczby zarejestrowanych podmiotów gospodarczych osób fizycznych na 100 mieszkańców w wieku produkcyjnym wyniósł 2 i był niższy od średniej dla gminy (5).
Niewystarczające wyposażenie w infrastrukturę techniczną	Do sieci kanalizacyjnej nie jest podłączona żadna nieruchomość, a przydomowe oczyszczalnie ścieków posiada niespełna 53% budynków z terenu sołectwa.

Źródło: Opracowanie własne na podstawie danych Urzędu Gminy Wielgie.

**Tabela 23. Sołectwo Teodorowo – negatywne zjawiska w innych sferach**

Problem	Opis
<b>Sfera przestrzenno-funkcjonalna</b>	
Niewystarczające wyposażenie w infrastrukturę społeczną	Na terenie sołectwa brak infrastruktury społecznej i sportowo-rekreacyjnej w postaci m. in. świetlicy wiejskiej, placu zabaw czy siłowni zewnętrznej. Istniejąca infrastruktura sportowa w postaci boiska sportowego jest zdegradowana. Brak infrastruktury turystycznej nad położonym w sołectwie jeziorem orłowskim.
Niewystarczające wyposażenie w infrastrukturę techniczną	Poziom skanalizowania sołectwa jest bardzo niski, do sieci kanalizacyjnej podłączonych jest tylko 5% nieruchomości. Przymiome oczyszczalnie ścieków posiada niespełna 25% nieruchomości położonych w Teodorowie.

Źródło: Opracowanie własne na podstawie danych Urzędu Gminy Wielgie.

**Tabela 24. Sołectwo Bętlewo – negatywne zjawiska w innych sferach**

Problem	Opis
<b>Sfera gospodarcza</b>	
Niski stopień przedsiębiorczości	Na terenie sołectwa Bętlewo liczba podmiotów gospodarczych osób fizycznych w 2015 r. wynosiła 9. Poziom przedsiębiorczości mierzony wskaźnikiem liczby zarejestrowanych podmiotów gospodarczych osób fizycznych na 100 mieszkańców w wieku produkcyjnym wyniósł 4 i był niższy od średniej dla gminy (5).
Zły stan techniczny infrastruktury technicznej	Stan techniczny infrastruktury drogowej w sołectwie jest niezadawalający. Modernizacji wymaga przede wszystkim droga gminna 170801C Bętlewo-Zakrzewo (odcinek przy miejscowości Bętlewo) doprowadzająca do świetlicy wiejskiej w Bętlewie.
Niewystarczające wyposażenie w infrastrukturę techniczną	Do sieci kanalizacyjnej nie jest podłączona żadna nieruchomość, a przymiome oczyszczalnie ścieków posiada niespełna 27% budynków z terenu sołectwa.

Źródło: Opracowanie własne na podstawie danych Urzędu Gminy Wielgie.

### 3.3. Obszar zdegradowany – podsumowanie analizy

Przeprowadzona analiza wskaźnikowa pod kątem występowania problemów społecznych oraz analiza pod kątem występowania stanu kryzysowego w sferze gospodarczej wykazała, że obszarami zdegradowanymi w gminie są sołectwa: **Płóczyn, Teodorowo, Wielgie i Bętlewo**. W sołectwach tych występują po dwa problemy społeczne oraz problemy w przynajmniej jednej ze sfer (gospodarcza, przestrzenno-funkcjonalna, techniczna lub środowiskowa), dlatego należy je uznać za obszar zdegradowany.

Tabela 25. Powierzchnia i ludność obszaru zdegradowanego na terenie gminy Wielgie


Obszar	Ludność	Udział w całkowitej liczbie mieszkańców gminy	Powierzchnia (km <sup>2</sup> )	Udział w całkowitej powierzchni gminy
Płonczyn	288	4,19%	8,80	6,59%
Teodorowo	236	3,43%	5,18	3,88%
Wielgie	1 315	19,13%	8,35	6,25%
Bętlewo	337	4,90%	5,91	4,42%
Obszar zdegradowany	2 176	31,66%	28,24	21,13%
Gmina	6 873	-	133,62	-

Źródło: Opracowanie własne na podstawie danych z Urzędu Gminy Wielgie.

## Rozdział 4. Obszar rewitalizacji gminy<sup>5</sup>

### 4.1. Powierzchnia i ludność obszaru rewitalizacji

### 4.2. Cele rewitalizacji



---

<sup>5</sup> Przedstawione w poniższym rozdziale dane statystyczne dotyczą roku 2015.

## 4.1. Powierzchnia i ludność obszaru rewitalizacji

W myśl art. 10 ustawy o rewitalizacji<sup>6</sup> i „Zasad programowania przedsięwzięć rewitalizacyjnych” obszarem rewitalizacji jest obszar obejmujący całość lub część obszaru zdegradowanego, cechujący się szczególną koncentracją negatywnych zjawisk (społecznych, gospodarczych, środowiskowych, przestrzenno-funkcjonalnych, technicznych), na którym, z uwagi na istotne znaczenie dla rozwoju lokalnego gmina zamierza prowadzić rewitalizację. Obszar rewitalizacji może być podzielony na podobszary, w tym podobszary nieposiadające ze sobą wspólnych granic, lecz nie może obejmować terenów, których łączna powierzchnia będzie większa niż 20% powierzchni gminy oraz zamieszkała przez więcej niż 30% mieszkańców gminy. W skład obszaru rewitalizacji mogą wejść obszary występowania problemów przestrzennych, takich jak tereny poprzemysłowe (w tym portowe i powydobywcze), powojaskowe lub pokolejowe, wyłącznie w przypadku, gdy przewidziane dla nich działania są ściśle powiązane z celami rewitalizacji dla danego obszaru rewitalizacji.

Obszar rewitalizacji w gminie Wielgie obejmuje swoim zasięgiem zawężony obszar zdegradowany. W celu wyznaczenia rzeczywistej powierzchni, na której planowana jest interwencja w ramach programu rewitalizacji, obszar zdegradowany został zawężony do terenów, na których koncentruje się największy odsetek mieszkańców sołectw – **Płonczyn, Teodorowo, Wielgie i Bętlewo**. Obszarem rewitalizacji nie objęto natomiast części gruntów rolnych oraz lasów, gdyż tereny te są niezamieszkałe, w związku z czym niemożliwe będzie osiągnięcie na tych obszarach celów rewitalizacji.

Do obszaru rewitalizacji zaliczono **całą powierzchnię sołectw Teodorowo i Bętlewo oraz część (zawężony obszar) sołectw Płonczyn i Wielgie**. Powierzchnia obszaru rewitalizacji wynosi 23,2 km<sup>2</sup>, co stanowi 17,36% powierzchni gminy, zamieszkuje go 1 822 mieszkańców, czyli 26,51% ogółu ludności w gminie.

**Tabela 26. Powierzchnia i ludność obszaru rewitalizacji na terenie gminy Wielgie**

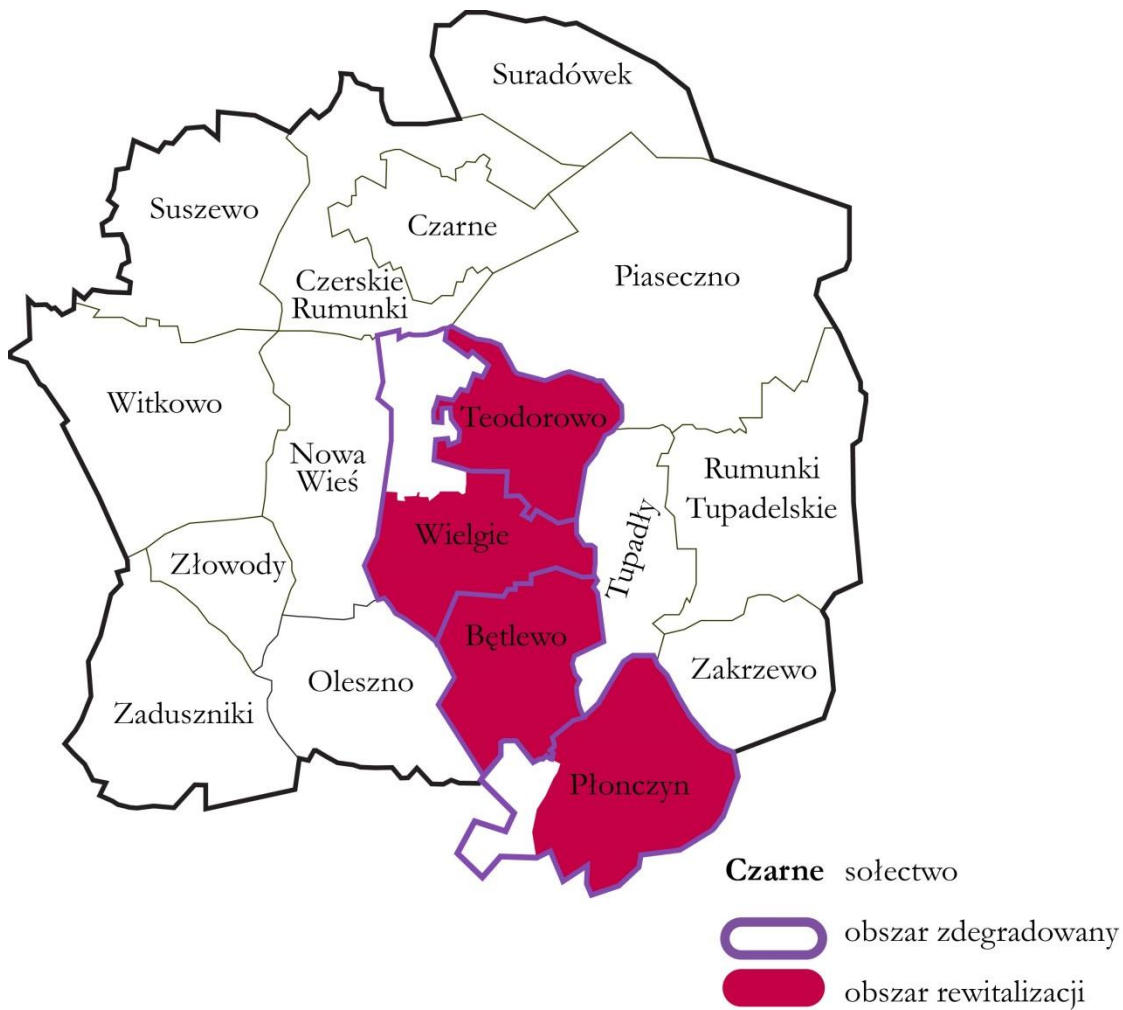
Podobszar	Ludność	% ludności gminy	Powierzchnia (km <sup>2</sup> )	% powierzchni gminy
Płonczyn	288	4,19%	6,80	5,09%
Teodorowo	236	3,43%	5,18	3,88%
Bętlewo	337	4,90%	5,91	4,42%
Wielgie	961	13,98%	5,31	3,97%
<b>Obszar rewitalizacji</b>	<b>1 822</b>	<b>26,51%</b>	<b>23,20</b>	<b>17,36%</b>
<b>Gmina</b>	<b>6 873</b>	<b>-</b>	<b>133,62</b>	<b>-</b>

Źródło: Opracowanie własne na podstawie danych z Urzędu Gminy Wielgie.

Zasięg obszaru zdegradowanego i obszaru rewitalizacji na tle gminy przedstawia poniższa mapa.

<sup>6</sup> Ustawa z dnia 9 października 2015 r. o rewitalizacji.

Mapa 8. Obszar zdegradowany i obszar rewitalizacji w gminie Wielgie



Źródło: Opracowanie własne.

## 4.2. Cele rewitalizacji

Podobszary rewitalizacji spełniają **cele rewitalizacji** wskazane w „Zasadach programowania przedsięwzięć rewitalizacyjnych”. Cele, które spełniają poszczególne podobszary przedstawia poniższy schemat.



#### Schemat 4. Cele rewitalizacyjne

*Cel 1: Zwiększenie partycypacji w życiu społecznym dla społeczności w rejonach o wysokim uzależnieniu od świadczeń pomocy społecznej*



*Płonczyn*

*Teodorowo*

*Bętlewo*



*Cel 2: Rozwój społeczny dzieci i młodzieży w rejonach o niskim poziomie kształcenia w szkołach podstawowych i gimnazjalnych*



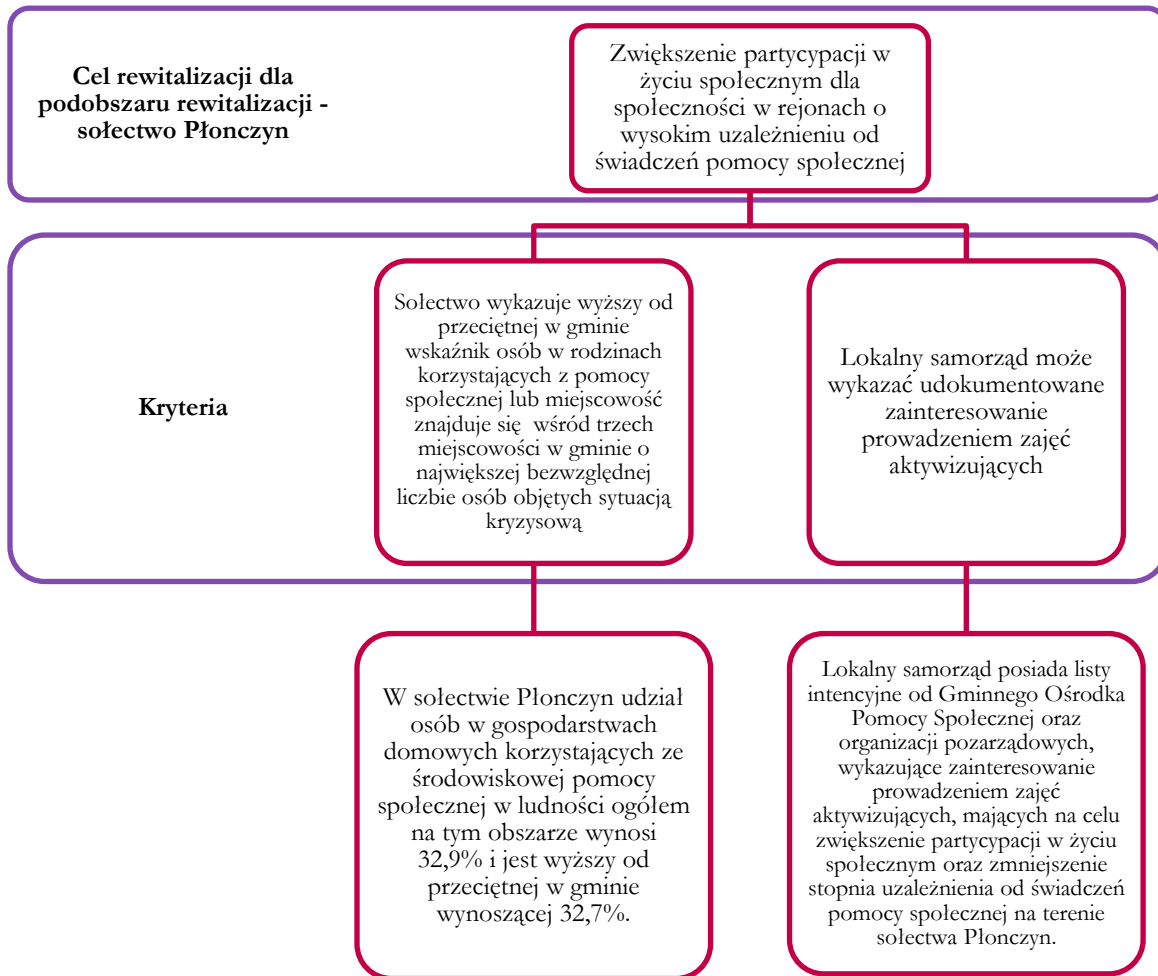
*Wielgie*



Wybór celu został podyktowany występującym na obszarze stanem kryzysowym. Dla każdego podobszaru rewitalizacji określono 2 warunki, których spełnienie oznacza możliwość podjęcia na tym obszarze działań rewitalizacyjnych o określonym kierunku.

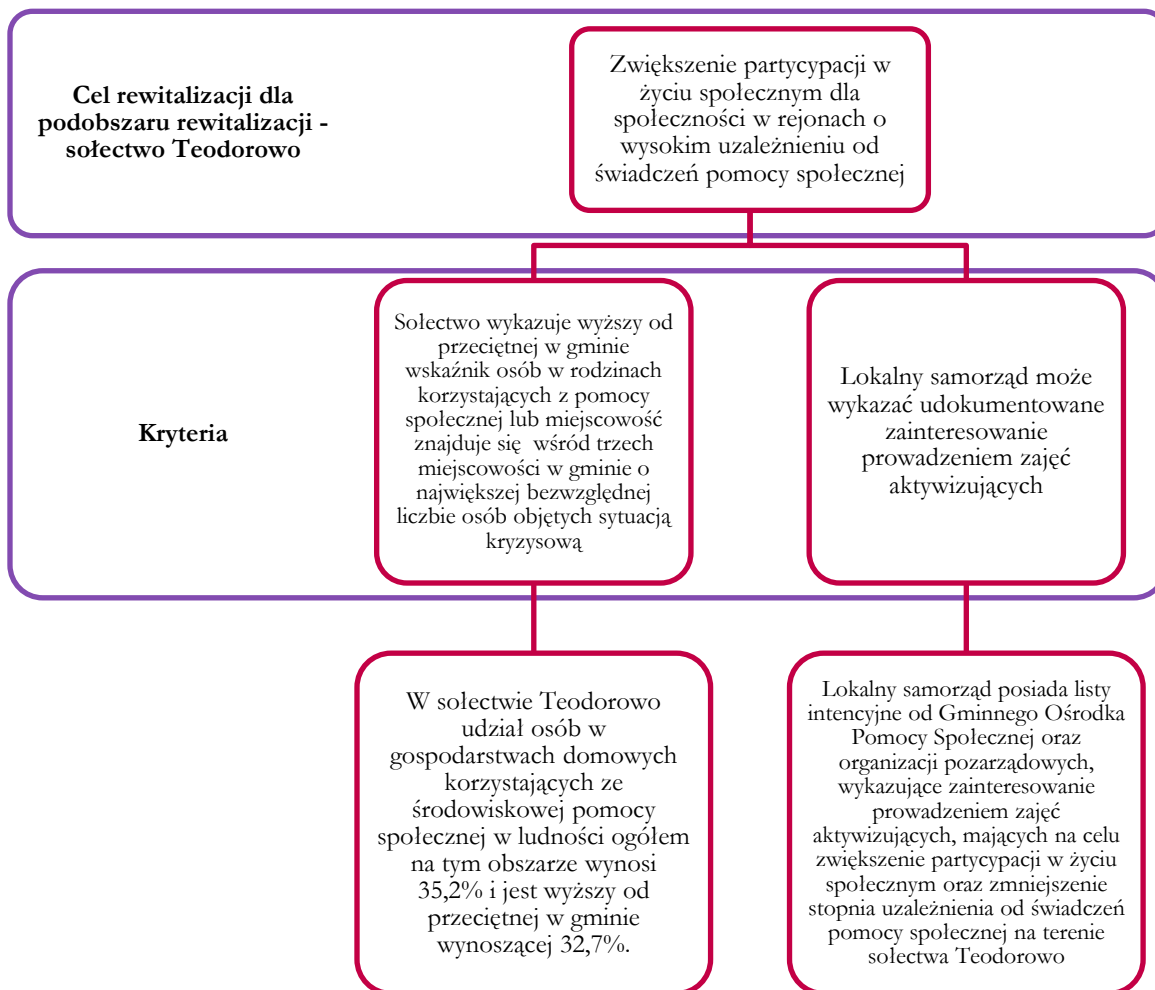


Schemat 5. Cel rewitalizacji dla podobszaru rewitalizacji – sołectwa Płonczyn



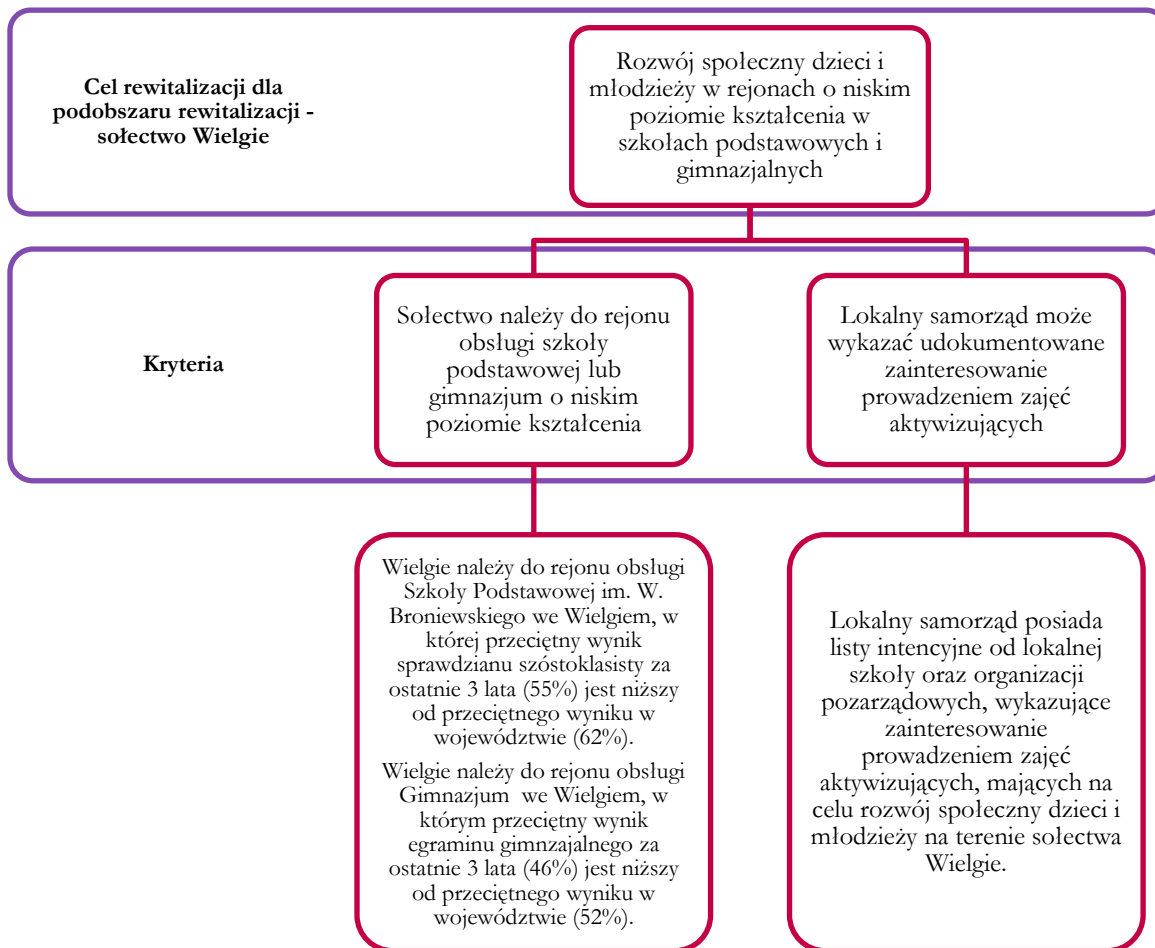
Źródło: Opracowanie własne.

Schemat 6. Cel rewitalizacji dla podobszaru rewitalizacji – sołectwa Teodorowo



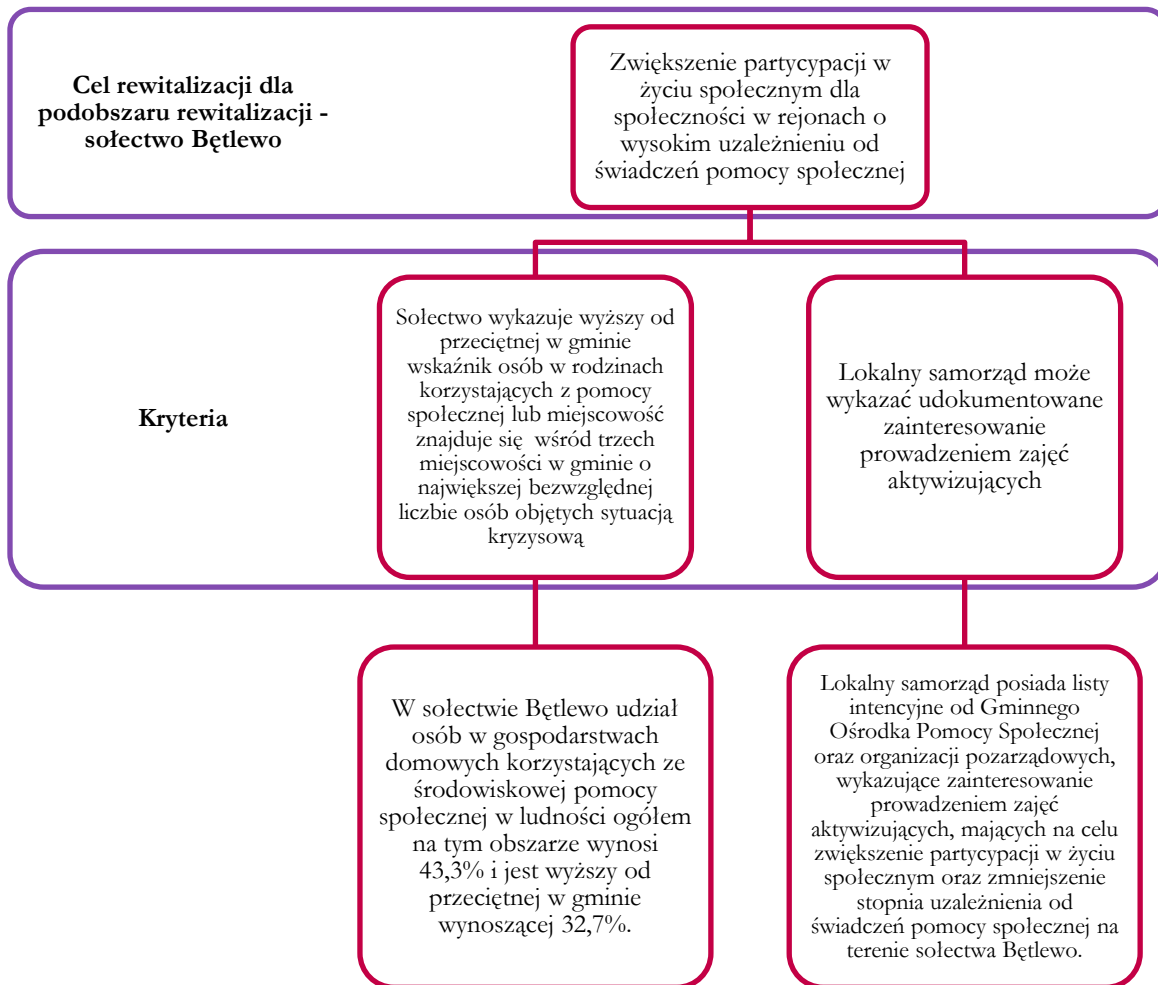
Źródło: Opracowanie własne.

Schemat 7. Cel rewitalizacji dla podobszaru rewitalizacji – sołectwa Wielgie



Źródło: Opracowanie własne.

Schemat 8. Cel rewitalizacji dla podobszaru rewitalizacji – sołectwa Bętlewo



Źródło: Opracowanie własne.

## Rozdział 5. Diagnoza obszaru rewitalizacji

5.1. Płonczyn

5.2. Teodorowo

5.3. Wielgie

5.4. Bętlewo



## 5.1. Płonczyn

### Podstawowe informacje

Sołectwo Płonczyn położone jest w południowo-wschodniej części gminy, a jego powierzchnia wynosi 8,8 km<sup>2</sup> (obszarem rewitalizacji objęto 6,8 km<sup>2</sup> sołectwa Płonczyn). Płonczyn sąsiaduje od północy z sołectwami Bętlewo i Tupadły, od wschodu z sołectwami Zakrzewo i Kochoń (gmina Dobrzyń nad Wisłą), od zachodu z sołectwem Kisielewo (gmina Dobrzyń nad Wisłą), od południa z sołectwami Głowczyn (gmina Dobrzyń nad Wisłą), Wierznica (gmina Dobrzyń nad Wisłą) i Mokowo (gmina Dobrzyń nad Wisłą). Przez sołectwo przebiega droga wojewódzka nr 558.

**Obszarem rewitalizacji objęto tylko część sołectwa Płonczyn o powierzchni 6,8 km<sup>2</sup>. Obszar wskazany do rewitalizacji zamieszkują wszyscy mieszkańcy sołectwa, czyli 288 osób. Poniższa diagnoza dotyczy tylko zawężonego (wskazanego do rewitalizacji) obszaru sołectwa Płonczyn.**

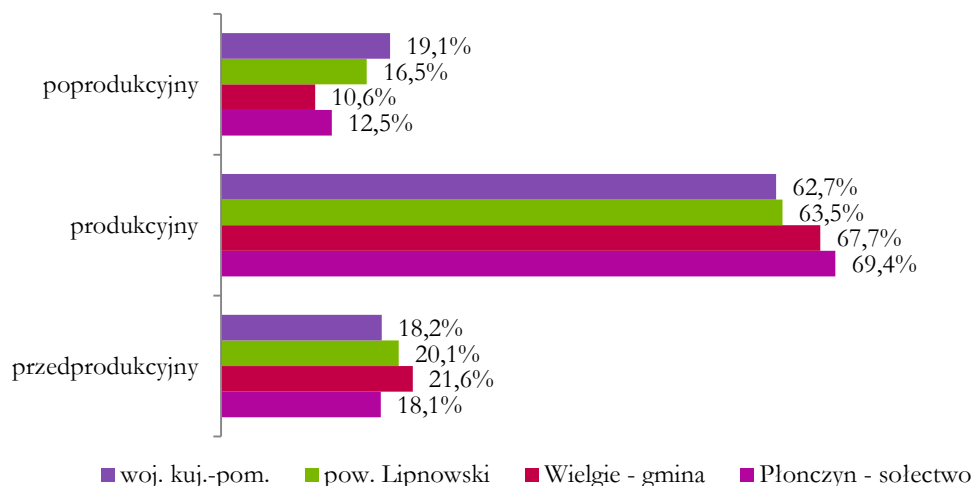
### Sytuacja demograficzna

Sołectwo zamieszkuje 288 osób (wszystkie osoby zamieszkują część sołectwa, która została objęta obszarem rewitalizacji), struktura ludności przedstawia się następująco:

- Ludność w wieku przedprodukcyjnym: 12,5% (52 os.),
- Ludność w wieku produkcyjnym: 69,4% (200 os.),
- Ludność w wieku poprodukcyjnym: 18,1% (36 os.).

Udział ludności w wieku poprodukcyjnym w ludności ogółem sołectwa wynosi 12,5% i jest wyższy niż wskaźnik dla gminy – 10,6% i niższy niż wskaźnik dla powiatu – 16,5% oraz województwa – 19,1%. Wskaźnik obciążenia demograficznego w Płonczynie, liczony jako stosunek mieszkańców w wieku nieprodukcyjnym do osób w wieku produkcyjnym, wynosi 44 i kształtuje się korzystniej niż wskaźnik dla gminy – 48.

Wykres 1. Struktura wiekowa ludności w Płonczynie w 2015 r.



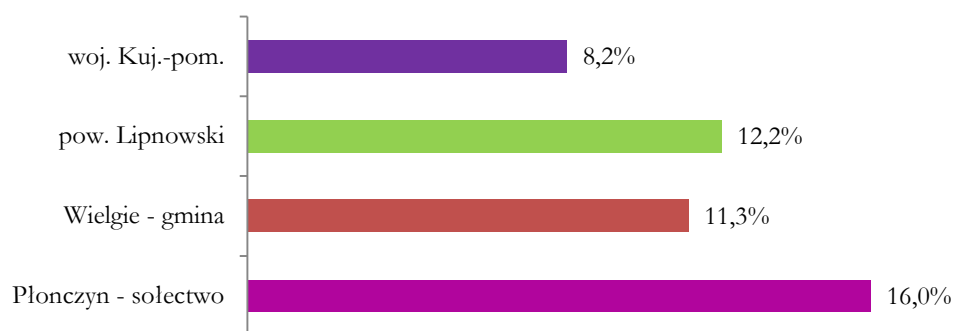
Źródło: Opracowanie własne na podstawie danych Urzędu Gminy Wielgie i GUS.

## Gospodarka i rynek pracy

Na terenie sołectwa Płonczyn liczba podmiotów gospodarczych osób fizycznych w 2015 r. wynosiła 5. Poziom przedsiębiorczości mierzony wskaźnikiem liczby zarejestrowanych podmiotów gospodarczych osób fizycznych na 100 mieszkańców w wieku produkcyjnym wyniósł 2 i był niższy od średniej dla gminy (5).

W 2015 r. w Płonczynie liczba bezrobotnych wynosiła 32 osoby, z czego 8 było bezrobotne powyżej 12 miesięcy, a 5 pow. 24 miesięcy. Udział osób bezrobotnych w ludności w wieku produkcyjnym sołectwa kształtował się na poziomie 16% i był wyższy niż wskaźnik dla gminy – 11,3% i województwa – 8,2%, natomiast niższy niż wskaźnik dla powiatu – 12,2%.

**Wykres 2. Udział bezrobotnych w ludności w wieku produkcyjnym w 2015 r.**

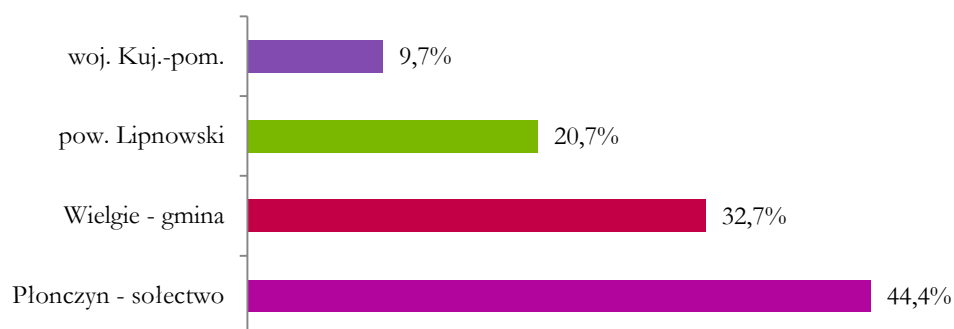


Źródło: Opracowanie własne na podstawie danych Powiatowego Urzędu Pracy w Lipnie i GUS.

## Pomoc społeczna

W 2015 r. w Płonczynie ze świadczeń środowiskowej pomocy społecznej korzystało 128 osób. Odsetek osób korzystających z pomocy wynosił 44,4% i był wyższy niż wskaźnik dla gminy – 32,7%. Niekorzystnie kształtował się również udział liczby dzieci do lat 17, na które rodzice otrzymywali zasiłek rodzinny – wyniósł on dla sołectwa 60,61%, dla gminy kształtował się natomiast na poziomie 56,12%.

**Wykres 3. Korzystający z pomocy społecznej w Płonczynie w 2015 r.**



Źródło: Opracowanie własne na podstawie danych Urzędu Gminy Wielgie i GUS.

## Bezpieczeństwo

Bezpieczeństwo publiczne w sołectwie zapewnia funkcjonujący w Wielkiem posterunek Policji. W Płonczynie w 2015 r. wskaźnik przestępstw kryminalnych na 1000 mieszkańców sołectwa wynosił 21 i był



niższy niż wskaźnik dla gminy – 23. W Płonczynie funkcjonuje także jednostka Ochotniczej Straży Pożarnej.

## Edukacja

Płonczyn należy do rejonu obsługi Szkoły Podstawowej we Wielgiem, w której przeciętny wynik sprawdzianu szóstoklasisty za ostatnie 3 lata tj. 2012/2013, 2013/2014, 2014/2015 wynosił 53% i był niższy od średniej dla województwa – 62%.

Płonczyn należy do rejonu obsługi Gimnazjum w Wielgiem, w którym przeciętny wynik egzaminu gimnazjalnego za ostatnie 3 lata tj. 2012/2013, 2013/2014, 2014/2015 wynosił 46% i był niższy od średniej dla województwa – 52%.

## Środowisko

W strukturze użytkowania gruntów w sołectwie dominują użytki rolne – we wsi Płonczyn użytki rolne stanowią 87% powierzchni, natomiast we wsi Płonczynek 90%. We wsi Płonczyn dominują dobre gleby klasy III, zaś we wsi Płonczynek grunty średnie klasy IV.

Na terenie sołectwa Płonczyn nie występują obiekty przyrodnicze objęte prawną ochroną.

Do największych zagrożeń środowiskowych na terenie sołectwa należą:

- Indywidualne źródła ciepła i kotłownie zakładowe, które są opalane głównie węglem i emitują do atmosfery SO<sub>2</sub>, NO<sub>2</sub> i CO<sub>2</sub>
- Ruch samochodowy na drodze wojewódzkiej 558, który jest źródłem zanieczyszczeń komunikacyjnych i hałasu

## Infrastruktura społeczna

W sołectwie Płonczyn znajduje się świetlica wiejska, brak natomiast innej infrastruktury społecznej czy sportowo-rekreacyjnej.

## Infrastruktura techniczna

Na terenie sołectwa znajduje się:

- 66 nieruchomości podłączonej do sieci wodociągowej
- 42 nieruchomości posiadające przydomowe oczyszczalnie ścieków
- 30 nieruchomości posiadających zbiorniki wybieralne

Na obszarze Płonczyna brak sieci kanalizacyjnej.

## Sfera przestrzenno-funkcjonalna

Zgodnie ze Studium Uwarunkowań i Kierunków Zagospodarowania Przestrzennego Gminy Wielgie, na terenie sołectwa Płonczyn wyróżniono następujące strefy polityki przestrzennej:

- Strefa W – wielofunkcyjna, Obszar W2 – obszar o najbardziej zróżnicowanej strukturze funkcjonalnej. Przestrzeń zabudowana w różnym stopniu intensywności różnymi formami i funkcjami zabudowy. Scala w sobie przenikające się funkcje mieszkaniowe, usługowe, jak również drobny przemysł.
- Sfera osadnicza MNU – teren zwartej zabudowy wsi, w tym: zabudowy zagrodowej, mieszkaniowej, mieszkaniowo – usługowej i usługowej, przestrzeń wolna od zabudowy zespołowej, z potencjalną rezerwą obszarów do urbanizacji.

- Strefa R rolniczej przestrzeni produkcyjnej – z rozproszoną zabudową zagrodową. W strefie tej lokalizuje się elektrownie wiatrowe oraz dopuszcza się rozwój innych funkcji nie kolidujących z rolnictwem, przy jednoczesnym uwzględnieniu strefy uciążliwości hałasu od elektrowni.
- Strefa L – leśna – przestrzeń otwarta o dominujących walorach przyrodniczych, zalesiona. Tereny ostoi zwierząt i ptactwa. Tereny generalnie wole od zabudowy, chronione przed nową zabudową, o ważnym znaczeniu dla zachowania naturalnej równowagi w przyrodzie.
- Strefa E – ekologiczna – strefa o wysokim reżimie ochrony o szczególnych walorach ekologicznych, wielorakich funkcjach w środowisku, korytarz ekologiczny wzdłuż dolin rzek, obejmuje takie zasoby genowe i typy środowisk jak: torfowiska, oczka wodne, itp.

### Podsumowanie analizy wskaźnikowej

Nazwa wskaźnika	Wartość wskaźnika dla sołectwa	Wartość wskaźnika dla gminy
Udział ludności w wieku poprodukcyjnym w ludności ogółem	12,5%	10,62%
Stosunek ludności w wieku poprodukcyjnym względem ludności w wieku produkcyjnym	18%	15,68%
Udział bezrobotnych w ludności w wieku produkcyjnym	16%	11,32%
Stosunek osób bezrobotnych pozostających bez pracy 12 miesięcy i dłużej względem ludności w wieku produkcyjnym	4%	4,02%
Udział bezrobotnych pozostających bez pracy ponad 24 miesiące w ogóle bezrobotnych na danym obszarze	15,63%	18,22%
Udział osób w gospodarstwach domowych korzystających ze środowiskowej pomocy społecznej w ludności ogółem	44,44%	32,68%

Udział dzieci do lat 17, na które rodzice otrzymują zasiłek rodzinny w ogólnej liczbie dzieci w tym wieku

60,61%

56,12%

Wskaźnik przestępstw kryminalnych na 1000 mieszkańców

21

23

Wskaźnik liczby zarejestrowanych podmiotów gospodarczych osób fizycznych na 100 mieszkańców w wieku produkcyjnym

2

5

### Legenda

	Wartości wskaźnika korzystne w stosunku do średniej dla gminy
	Wartości wskaźnika niekorzystne w stosunku do średniej dla gminy
	Wartości wskaźnika dla gminy

Poniższa tabela zawiera podsumowanie diagnozy obszaru Płonczyna. Zostały w niej przedstawione negatywne zjawiska oraz główne potencjały występujące na terenie sołectwa.

### Schemat 9. Kluczowe zjawiska negatywne i lokalne potencjały zdiagnozowane na obszarze Płonczyna

#### Zjawiska negatywne

- Wysoki odsetek ludności w wieku poprodukcyjnym
- Wysoki udział osób bezrobotnych w ludności w wieku produkcyjnym
- Wysoki odsetek osób korzystających z pomocy społecznej
- Wysoki udział liczby dzieci do lat 17, na które rodzice otrzymują zasiłek rodzinny
- Niekorzystny wskaźnik liczby zarejestrowanych podmiotów gospodarczych osób fizycznych na 100 mieszkańców w wieku produkcyjnym
- Miejscowość należy do rejonu obsługi szkoły podstawowej i gimnazjum o niskim poziomie kształcenia
- Brak infrastruktury sportowej i rekreacyjnej



#### Potencjały

- Korzystny wskaźnik przestępstw kryminalnych na 1000 mieszkańców
- Obecność infrastruktury kulturowej (świetlica wiejska)
- Dobre skomunikowanie z regionem (droga wojewódzka nr 558)

Źródło: Opracowanie własne.

## 5.2. Teodorowo

### Podstawowe informacje

Sołectwo Teodorowo położone jest w centralnej części gminy Wielgie. Powierzchnia sołectwa wynosi 5,18 km<sup>2</sup>. Teodorowo sąsiaduje od północnego-wschodu z sołectwem Piaseczno, od południowego-wschodu z sołectwem Tupadły, od zachodu z sołectwem Wielgie.

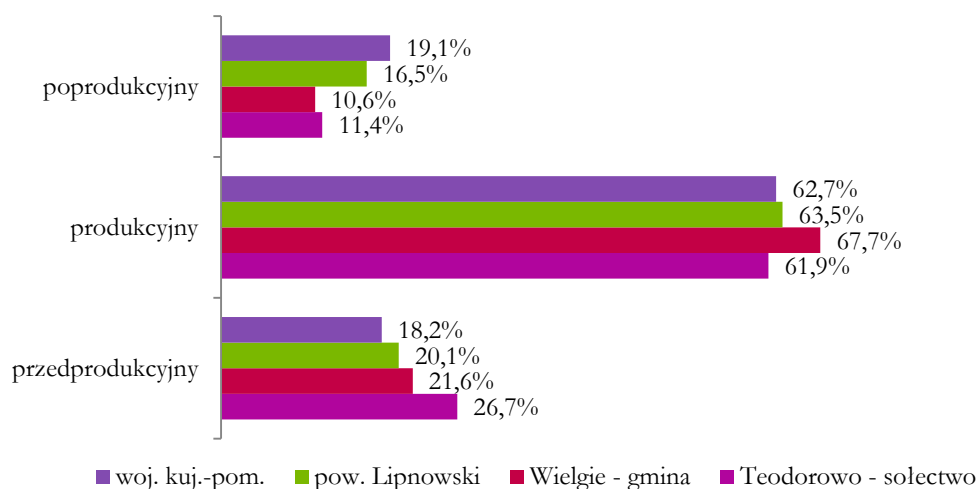
### Sytuacja demograficzna

Sołectwo zamieszkuje 236 osób, struktura ludności przedstawia się następująco:

- Ludność w wieku przedprodukcyjnym: 26,7% (63 os.),
- Ludność w wieku produkcyjnym: 61,9% (146 os.),
- Ludność w wieku poprodukcyjnym: 11,4% (27 os.).

Udział ludności w wieku poprodukcyjnym w ludności ogółem sołectwa wynosi 11,4% i jest wyższy niż wskaźnik dla gminy – 10,6% i niższy niż wskaźnik dla powiatu – 16,5% oraz województwa – 19,1%. Wskaźnik obciążenia demograficznego w Teodorowie, liczony jako stosunek mieszkańców w wieku nieprodukcyjnym do osób w wieku produkcyjnym, wynosi 62 i kształtuje się niekorzystnie w stosunku do gminy – 48.

#### Wykres 4. Struktura wiekowa ludności w Teodorowie w 2015 r.



Źródło: Opracowanie własne na podstawie danych Urzędu Gminy Wielgie i GUS.

### Gospodarka i rynek pracy

Na terenie sołectwa Teodorowo liczba podmiotów gospodarczych osób fizycznych w 2015 r. wynosiła 8. Poziom przedsiębiorczości mierzony wskaźnikiem liczby zarejestrowanych podmiotów gospodarczych osób fizycznych na 100 mieszkańców w wieku produkcyjnym wyniósł 5 i kształtował się na tym samym poziomie co średnia dla gminy (5).

W 2015 r. w Teodorowie liczba bezrobotnych wynosiła 19 osób, z czego bezrobotnych powyżej 12 miesięcy było 15. Udział osób bezrobotnych w ludności w wieku produkcyjnym sołectwa kształtował się na poziomie 13,01% i był wyższy niż wskaźnik dla gminy – 11,32%. W Teodorowie zamieszkiwało 6 bezrobotnych pozostających bez pracy powyżej 24 miesięcy.

Wykres 5. Udział bezrobotnych w ludności w wieku produkcyjnym w 2015 r.

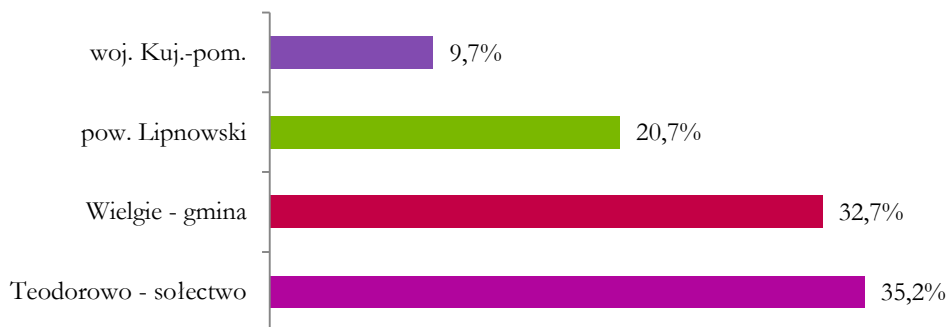


Źródło: Opracowanie własne na podstawie danych Powiatowego Urzędu Pracy w Lipnie i GUS.

### Pomoc społeczna

W 2015 r. w Teodorowie ze świadczeń środowiskowej pomocy społecznej korzystały 83 osoby. Odsetek osób korzystających z pomocy wynosił 35,2% i był wyższy niż wskaźnik dla gminy – 32,7%. Korzystniej niż średni wskaźnik dla gminy kształtował się udział liczby dzieci do lat 17, na które rodzice otrzymywali zasiłek rodzinny – wyniósł on dla Teodorowa 49,2%, dla gminy kształtował się natomiast na poziomie 56,1%.

Wykres 6. Korzystający z pomocy społecznej w Teodorowie w 2015 r.



Źródło: Opracowanie własne na podstawie danych Urzędu Gminy Wielgie i GUS.

### Bezpieczeństwo

Bezpieczeństwo publiczne w sołectwie zapewnia funkcjonujący w Wielgim posterunek Policji. W Teodorowie w 2015 r. wskaźnik przestępstw kryminalnych na 1000 mieszkańców sołectwa Teodorowo wynosił 17 i był niższy niż wskaźnik dla gminy – 23.

### Edukacja

Teodorowo należy do rejonu obsługi Szkoły Podstawowej we Wielgim, w której przeciętny wynik sprawdzianu szóstoklasisty za ostatnie 3 lata tj. 2012/2013, 2013/2014, 2014/2015 wynosił 53% i był niższy od średniej dla województwa – 62%.

Teodorowo należy do rejonu obsługi Gimnazjum w Wielgiem, w którym przeciętny wynik egzaminu gimnazjalnego za ostatnie 3 lata tj. 2012/2013, 2013/2014, 2014/2015 wynosił 46% i był niższy od średniej dla województwa – 52%.

### Środowisko

W strukturze użytkowania gruntów Teodorowa dominują gleby niskich klas bonitacyjnych. Ze względu na duże pokrycie obszaru wodami powierzchniowymi, znaczną część sołectwa porastają łąki i pastwiska.

Na terenie Teodorowa położone jest częściowo największe jezioro w gminie – Jezioro Orłowskie. Zajmuje ono powierzchnię 89 ha. Jest to zbiornik o dużej głębokości przekraczającej 32 metry, stanowiący najważniejszy element hydrologiczny, ale również obiekt wykorzystywany dla celów rekreacyjnych w gminie.

Na terenie sołectwa Teodorowo nie występują obiekty przyrodnicze objęte prawną ochroną.

Do największych zagrożeń środowiskowych na terenie sołectwa należą:

- Indywidualne źródła ciepła i kotłownie zakładowe, które są opalane głównie węglem i emitują do atmosfery SO<sub>2</sub>, NO<sub>2</sub> i CO<sub>2</sub>

### Infrastruktura społeczna

Na terenie sołectwa brak infrastruktury społecznej i sportowo-rekreacyjnej w postaci m. in. świetlicy wiejskiej, placu zabaw czy siłowni zewnętrznej. Istniejąca infrastruktura sportowa w postaci boiska sportowego jest zdegradowana. Brak infrastruktury turystycznej nad położonym w sołectwie Jeziolem Orłowskim.

### Infrastruktura techniczna

Na terenie sołectwa znajduje się:

- 75 nieruchomości podłączonych do sieci wodociągowej
- 4 nieruchomości podłączone do sieci kanalizacyjnej
- 19 nieruchomości posiadających przydomowe oczyszczalnie ścieków
- 21 nieruchomości posiadających zbiorniki wybieralne

### Sfera przestrzenno-funkcjonalna

Zgodnie ze Studium Uwarunkowań i Kierunków Zagospodarowania Przestrzennego Gminy Wielgie, na terenie sołectwa Teodorowo wyróżniono następujące strefy polityki przestrzennej:

- Strefa W – wielofunkcyjna, Obszar W1 – obszar o najbardziej zróżnicowanej strukturze funkcjonalnej. Przestrzeń zabudowana w różnym stopniu intensywności różnymi formami i funkcjami zabudowy. Scala w sobie przenikające się funkcje mieszkaniowe, usługowe, jak również drobny przemysł.
- Sfera osadnicza MNU – teren zwartej zabudowy wsi, w tym: zabudowy zagrodowej, mieszkaniowej, mieszkaniowo – usługowej i usługowej, przestrzeń wolna od zabudowy zespołowej, z potencjalną rezerwą obszarów do urbanizacji.
- Strefa MNr mieszkaniowo – rezydencjalna – dopuszcza się zabudowę mieszkaniową jednorodzinną rezydencjalną na działkach o dużych powierzchniach, możliwe maksymalne ograniczenie stosowania nawozów sztucznych i środków ochrony roślin na terenach użytkowanych rolniczo, ochrona gruntów leśnych.

- Strefa MNr/Tw rekreacyjno-osadnicza – przestrzeń o walorach przyrodniczych. W strefie MNr/Tw dopuszcza się zabudowę mieszkaniowo – rekreacyjną, zabudowę rekreacji indywidualnej i wypoczynkową; zagospodarowanie terenu o charakterze sportowym, rekreacyjnym, dopuszcza się zabudowę mieszkaniową jednorodzinną rezydencjalną na działkach o dużych powierzchniach. Na terenach strefy wprowadza się ograniczenie stosowania nawozów sztucznych i środków ochrony roślin na terenach użytkowanych rolniczo, ochrona gruntów leśnych.
- Strefa L – leśna – przestrzeń otwarta o dominujących walorach przyrodniczych, zalesiona. Tereny ostoi zwierząt i ptactwa. Tereny generalnie wole od zabudowy, chronione przed nową zabudową, o ważnym znaczeniu dla zachowania naturalnej równowagi w przyrodzie.

### Podsumowanie analizy wskaźnikowej

Nazwa wskaźnika	Wartość wskaźnika dla sołectwa	Wartość wskaźnika dla gminy
Udział ludności w wieku poprodukcyjnym w ludności ogółem	11,44%	10,62%
Stosunek ludności w wieku poprodukcyjnym względem ludności w wieku produkcyjnym	18,49%	15,68%
Udział bezrobotnych w ludności w wieku produkcyjnym	13,01%	11,32%
Stosunek osób bezrobotnych pozostających bez pracy 12 miesięcy i dłużej względem ludności w wieku produkcyjnym	6,16%	4,02%
Udział bezrobotnych pozostających bez pracy ponad 24 miesiące w ogóle bezrobotnych na danym obszarze	31,58%	18,22%
Udział osób w gospodarstwach domowych korzystających ze środowiskowej pomocy społecznej w ludności ogółem	35,17%	32,68%



Udział dzieci do lat 17, na które rodzice otrzymują zasilek rodzinny w ogólnej liczbie dzieci w tym wieku

49,21%

56,12%

Wskaźnik przestępstw kryminalnych na 1000 mieszkańców

17

23

Wskaźnik liczby zarejestrowanych podmiotów gospodarczych osób fizycznych na 100 mieszkańców w wieku produkcyjnym

5

5

### Legenda



Wartości wskaźnika korzystne w stosunku do średniej dla gminy

Wartości wskaźnika niekorzystne w stosunku do średniej dla gminy

Wartości wskaźnika dla gminy

Poniższa tabela zawiera podsumowanie diagnozy obszaru Teodorowa. Zostały w niej przedstawione negatywne zjawiska oraz główne potencjały występujące na terenie sołectwa.

## Schemat 10. Kluczowe zjawiska negatywne i lokalne potencjały zdiagnozowane na obszarze Teodorowa

### Zjawiska negatywne

- Wysoki odsetek ludności w wieku poprodukcyjnym i niekorzystny wskaźnik obciążenia demograficznego
- Wysoki udział osób bezrobotnych w ludności w wieku produkcyjnym
- Wysoki odsetek osób korzystających z pomocy społecznej
- Wysoki udział liczby dzieci do lat 17, na które rodzice otrzymują zasiłek rodzinny
- Miejscowość należy do rejonu obsługi szkoły podstawowej i gimnazjum o niskim poziomie kształcenia
- Brak infrastruktury kulturowej i rekreacyjnej
- Zdegradowana infrastruktura sportowa



### Potencjały

- Korzystny wskaźnik przestępstw kryminalnych na 1000 mieszkańców

Źródło: Opracowanie własne.

## 5.3. Wielgie

### Podstawowe informacje

Sołectwo Wielgie jest położone w centralnej części gminy Wielgie. Powierzchnia sołectwa wynosi 8,34 km<sup>2</sup>. Wielgie sąsiaduje od północy z sołectwem Czarskie Rumianki, od wchodu z sołectwami Teodorowo i Tupadły, od zachodu z sołectwami Nowa Wieś, od południa z sołectwami Bętlewo i Oleszno. Przez Wielgie biegnie droga wojewódzka Lipno - Dobrzyń nad Wisła - Płock i drogi powiatowe do Czarnego i Oleszna. Sołectwo ma dobre połączenie komunikacyjne (m.in. PKS, trzy przystanki autobusowe) z Włocławkiem, Lipnem, Płockiem, Dobrzyń nad Wisłą.

Cechą charakterystyczną sołectwa jest to, że Wielgie stanowi centrum administracyjne, oświatowe i kulturalne gminy. Na jego terenie znajduje się Urząd Gminy, Poczta, Posterunek Policji, Ośrodek Zdrowia, Bank Spółdzielczy, nowy kościół, Zespół Placówek Oświatowych, w skład którego wchodzi Przedszkole, Szkoła Podstawowa i Publiczne Gimnazjum oraz Biblioteka Gminna. W sołectwie występuje zabudowa zwarta domami jednorodzinnymi.

**Obszarem rewitalizacji objęto tylko część sołectwa Wielgie o powierzchni 5,31 km<sup>2</sup> i liczbie mieszkańców – 961 osób. Poniższa diagnoza dotyczy tylko zawężonego (wskazanego do rewitalizacji) obszaru sołectwa Wielgie.**

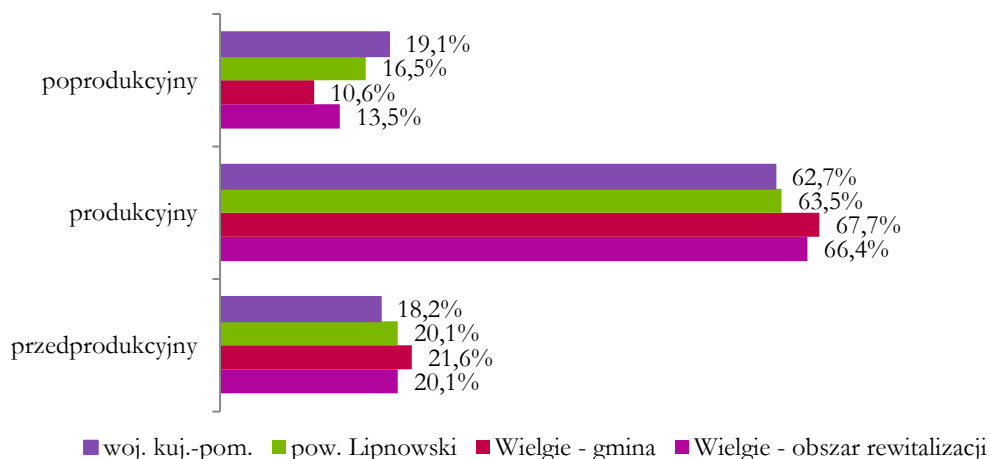
### Sytuacja demograficzna

Obszar rewitalizacji zamieszkuje 961 osób, struktura ludności przedstawia się następująco:

- Ludność w wieku przedprodukcyjnym: 20,1% (193 os.),
- Ludność w wieku produkcyjnym: 66,4% (638 os.),
- Ludność w wieku poprodukcyjnym: 13,5% (130 os.).

Udział ludności w wieku poprodukcyjnym w ludności ogółem obszaru rewitalizacji wynosi 13,5% i jest wyższy niż wskaźnik dla gminy – 10,6% i niższy niż wskaźnik dla powiatu – 16,5% oraz województwa – 19,1%. Wskaźnik obciążenia demograficznego na obszarze rewitalizacji, liczony jako stosunek mieszkańców w wieku nieprodukcyjnym do osób w wieku produkcyjnym, wynosi 51 i kształtuje się niekorzystnie w porównaniu do wskaźnik dla gminy – 48.

Wykres 7. Struktura wiekowa ludności na obszarze rewitalizacji w 2015 r.



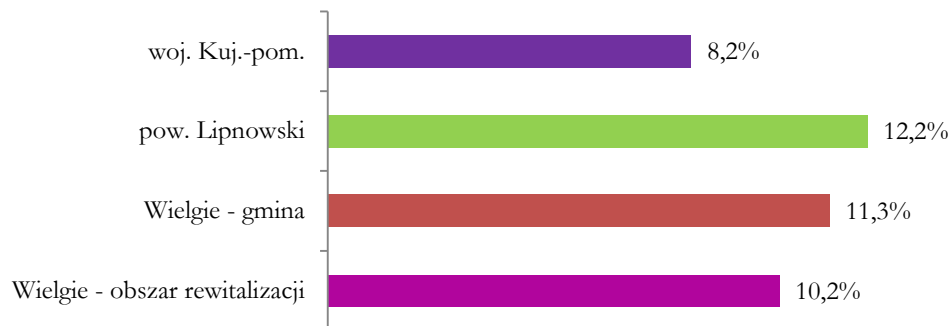
Źródło: Opracowanie własne na podstawie danych Urzędu Gminy Wielgie i GUS.

## Gospodarka i rynek pracy

Sołectwo wyróżnia duża aktywność gospodarcza. W ostatnich latach nastąpił znaczny napływ ludności z terenu Gminy Wielgie, którzy osiedlili się w Wielgiem. Rozwój budownictwa mieszkaniowego i wykup terenów na ten cel pomniejszył areal wykorzystywany rolniczo.

W 2015 r. na obszarze rewitalizacji liczba bezrobotnych wynosiła 65 osób, z czego 39 osób było bezrobotnych powyżej 12 miesięcy. Udział osób bezrobotnych w ludności w wieku produkcyjnym sołectwa kształtował się na poziomie 10,2% i był niższy niż wskaźnik dla gminy – 11,3%. Na obszarze rewitalizacji zamieszkiwało 15 bezrobotnych pozostających bez pracy powyżej 24 miesięcy.

**Wykres 8. Udział bezrobotnych w ludności w wieku produkcyjnym w 2015 r.**

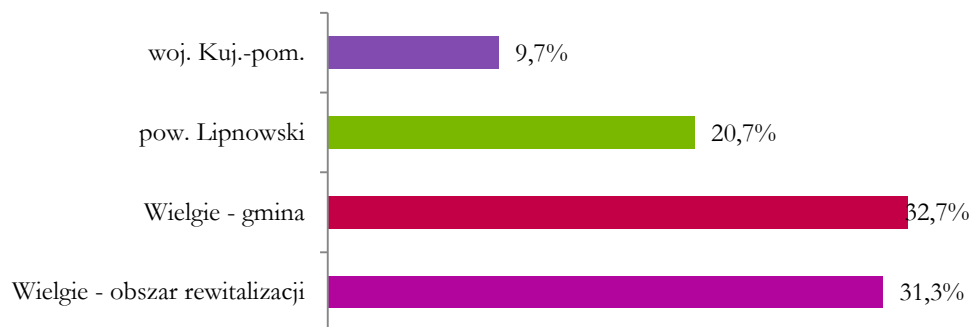


Źródło: Opracowanie własne na podstawie danych Powiatowego Urzędu Pracy w Lipnie i GUS.

## Pomoc społeczna

W 2015 r. w Wielgie ze świadczeń środowiskowej pomocy społecznej korzystało 301 osób. Odsetek osób korzystających z pomocy wynosił 31,3% i był niższy niż wskaźnik dla gminy – 32,7%.

**Wykres 9. Korzystający z pomocy społecznej na obszarze rewitalizacji w 2015 r.**



Źródło: Opracowanie własne na podstawie danych Urzędu Gminy Wielgie i GUS.

## Edukacja

Obszar rewitalizacji należy do rejonu obsługi Szkoły Podstawowej w Wielgiem, w której przeciętny wynik sprawdzianu szóstoklasisty za ostatnie 3 lata tj. 2012/2013, 2013/2014, 2014/2015 wynosił 53% i był niższy od średniej dla województwa – 62%.

Obszar rewitalizacji należy do rejonu obsługi Gimnazjum w Wielgim, w którym przeciętny wynik egzaminu gimnazjalnego za ostatnie 3 lata tj. 2012/2013, 2013/2014, 2014/2015 wynosił 46% i był niższy od średniej dla województwa – 52%.

### Obiekty zabytkowe

Na obszarze rewitalizacji znajdują się następujące zabytki nieruchomości wpisane do rejestru Wojewódzkiego Konserwatora Zabytków:

- Kościół parafialny p.w. św. Wawrzyńca,
- Zespół dworski.

#### Zdjęcie 1. Kościół pw. św. Wawrzyńca z XVIII w. w Wielgim



Źródło: [www.polskaniemnykla.pl](http://www.polskaniemnykla.pl)

Na obszarze rewitalizacji znajdują się ruiny pałacu hrabiego Tadeusza Miączyńskiego z XIX w. Obiekt jest w złym stanie technicznym i wymaga odrestaurowania, a park go otaczający uporządkowania i zagospodarowania. Na obszarze znajduje się także zabudowa folwarczna ze spichlerzem, gorzelnia, młynem i suszarnią cykorii z końca XIX w.

#### Zdjęcie 2. Ruiny pałacu z XIX w. w Wielgim



Źródło: *Opracowanie własne.*

### Środowisko

Obszar rewitalizacji leży w sąsiedztwie lasu. W miejscowości Wielgim znajduje się Park krajobrazowy założony w połowie XIX w., połączony z kompleksem leśnym. Jest on jednym z największych parków podworskich na Ziemi Dobrzyńskiej. Teren parku wymaga uporządkowania i zagospodarowania. Park jest położony w centrum wsi i w przyszłości, po jego wyposażeniu w

infrastrukturę kultury i sportowo-rekreacyjną mógłby stanowić główny ośrodek życia społecznego mieszkańców gminy. W parku znajdują się dwa stawy oraz różnorodne drzewa, w tym pomniki przyrody: jesion wyniosły i buk czerwonoлистny.

W strukturze użytkowania gruntów w sołectwie wyróżnić można grunty rolne (klasy bonitacyjnej III). Na obszarze rewitalizacji występują pokłady torfu.

Obszar rewitalizacji leży w pobliżu atrakcyjnych turystycznie miejscowości Teodorowo, Orłowo, Tupadły, tamtejsze jeziora w okresie letnim przyciągają turystów, którzy korzystają z bazy noclegowej i sklepów Wielgiego.

Do największych zagrożeń środowiskowych na terenie obszaru rewitalizacji należą:

- Indywidualne źródła ciepła i kotłownie zakładowe, które są opalane głównie węglem i emitują do atmosfery SO<sub>2</sub>, NO<sub>2</sub> i CO<sub>2</sub>
- Ruch samochodowy na drodze wojewódzkiej 558, który jest źródłem zanieczyszczeń komunikacyjnych i hałasu

### Infrastruktura społeczna

Na obszarze rewitalizacji znajduje się Zespół Szkół Oświatowych (szkoła podstawowa, gimnazjum, oddziały zerowe i przedszkole), która dysponuje dwiema salami gimnastycznymi, wyposażonymi w nowoczesny sprzęt do ćwiczeń z siłownią oraz boiskiem „Orlik”. We Wielgim znajduje się Ośrodek Kultury i Biblioteka. We wsi działa Ochotnicza Straż Pożarna.

Wielgie pełni rolę centrum życia społeczno-gospodarczego i kulturalnego gminy. W miejscowości brakuje jednak miejsca spotkań dla mieszkańców, które byłoby wyposażone w sprzęt przeznaczony do uprawiania sportu i rekreacji.

### Infrastruktura techniczna

W Wielgim znajduje się biologiczna oczyszczalnia ścieków wraz z przepompownią, która odprowadza ścieki z budynków mieszkalnych kolektorem. Na terenie obszaru rewitalizacji znajduje się:

- 359 nieruchomości podłączonych do sieci wodociągowej
- 249 nieruchomości podłączonych do sieci kanalizacyjnej
- 31 nieruchomości posiadających przydomowe oczyszczalnie ścieków
- 21 nieruchomości posiadających zbiorniki wybieralne

### Sfera przestrzenno-funkcjonalna

Zgodnie ze Studium Uwarunkowań i Kierunków Zagospodarowania Przestrzennego Gminy Wielgie, na terenie sołectwa Wielgie wyróżniono następujące strefy polityki przestrzennej:

- Strefa W – wielofunkcyjna, Obszar W1 – obszar o najbardziej zróżnicowanej strukturze funkcjonalnej. Przestrzeń zabudowana w różnym stopniu intensywności różnymi formami i funkcjami zabudowy. Scala w sobie przenikające się funkcje mieszkaniowe, usługowe, jak również drobny przemysł.
- Sfera osadnicza MNU – teren zwartej zabudowy wsi, w tym: zabudowy zagrodowej, mieszkaniowej, mieszkaniowo – usługowej i usługowej, przestrzeń wolna od zabudowy zespołowej, z potencjalną rezerwą obszarów do urbanizacji.
- Strefa R rolniczej przestrzeni produkcyjnej – z rozproszoną zabudową zagrodową. W strefie tej lokalizuje się elektrownie wiatrowe oraz dopuszcza się rozwój innych funkcji nie kolidujących z rolnictwem, przy jednoczesnym uwzględnieniu strefy uciążliwości hałasu od elektrowni.






- Strefa L – leśna – przestrzeń otwarta o dominujących walorach przyrodniczych, zalesiona. Tereny ostoi zwierząt i ptactwa. Tereny generalnie wole od zabudowy, chronione przed nową zabudową, o ważnym znaczeniu dla zachowania naturalnej równowagi w przyrodzie.
- Strefa E – ekologiczna – strefa o wysokim reżimie ochrony o szczególnych walorach ekologicznych, wielorakich funkcjach w środowisku, korytarz ekologiczny wzdłuż dolin rzek, obejmuje takie zasoby genowe i typy środowisk jak: torfowiska, oczka wodne, itp.

## Podsumowanie analizy wskaźnikowej

Nazwa wskaźnika	Wartość wskaźnika dla obszaru rewitalizacji	Wartość wskaźnika dla gminy
Udział ludności w wieku poprodukcyjnym w ludności ogółem	13,5%	10,62%
Stosunek ludności w wieku poprodukcyjnym względem ludności w wieku produkcyjnym	20,4%	15,68%
Udział bezrobotnych w ludności w wieku produkcyjnym	10,2%	11,32%
Stosunek osób bezrobotnych pozostających bez pracy 12 miesięcy i dłużej względem ludności w wieku produkcyjnym	6,1%	4,02%
Udział bezrobotnych pozostających bez pracy ponad 24 miesiące w ogóle bezrobotnych na danym obszarze	23,1%	18,22%
Udział osób w gospodarstwach domowych korzystających ze środowiskowej pomocy społecznej w ludności ogółem	31,3%	32,68%

## Legenda

-  Wartości wskaźnika korzystne w stosunku do średniej dla gminy
-  Wartości wskaźnika niekorzystne w stosunku do średniej dla gminy
-  Wartości wskaźnika dla gminy

Poniższa tabela zawiera podsumowanie diagnozy obszaru Wielgiego. Zostały w niej przedstawione negatywne zjawiska oraz główne potencjały występujące na terenie sołectwa.

### Schemat 11. Kluczowe zjawiska negatywne i lokalne potencjały zdiagnozowane na obszarze Wielgiego

#### Zjawiska negatywne

- Miejscowość należy do rejonu obsługi szkoły podstawowej i gimnazjum o niskim poziomie kształcenia
- Wysoki udział ludności w wieku poprodukcyjnym
- Wysoki odsetek osób bezrobotnych pozostających bez pracy 12 miesięcy i dłużej względem ludności w wieku produkcyjnym
- Wysoki udział bezrobotnych pozostających bez pracy ponad 24 miesiące w ogóle bezrobotnych
- W centrum wsi znajdują się zdegradowane ruiny pałacu i zaniedbany park
- Brak miejsca spotkań dla mieszkańców, które byłoby wyposażone w sprzęt przeznaczony do uprawiania sportu i rekreacji



#### Potencjały

- Korzystny wskaźnik liczby zarejestrowanych podmiotów gospodarczych osób fizycznych na 100 mieszkańców w wieku produkcyjnym
- Korzystny wskaźnik obciążenia demograficznego
- Niski udział bezrobotnych w ludności w wieku produkcyjnym
- Niski udział osób w gospodarstwach domowych korzystających ze środowiskowej pomocy społecznej w ludności ogółem
- Korzystny wskaźnik przestępstw kryminalnych na 1000 mieszkańców
- Obecność obiektów zabytkowych i przyrodniczych
- Obecność infrastruktury sportowej („Orlik”)
- Obecność infrastruktury kulturowej (Biblioteka Gminy Wielgie)

Źródło: Opracowanie własne.

## 5.4. Bętlewo

### Podstawowe informacje

Sołectwo Bętlewo położone jest w południowej części gminy Wielgie. Jego powierzchnia wynosi 5,91 km<sup>2</sup>. Sołectwo sąsiaduje od północy z sołectwem Wielgie, od wschodu z sołectwem Tupadły, od zachodu z sołectwem Oleszno, od południa z sołectwem Plonczyn. Przez sołectwo przebiega droga wojewódzka nr 558.

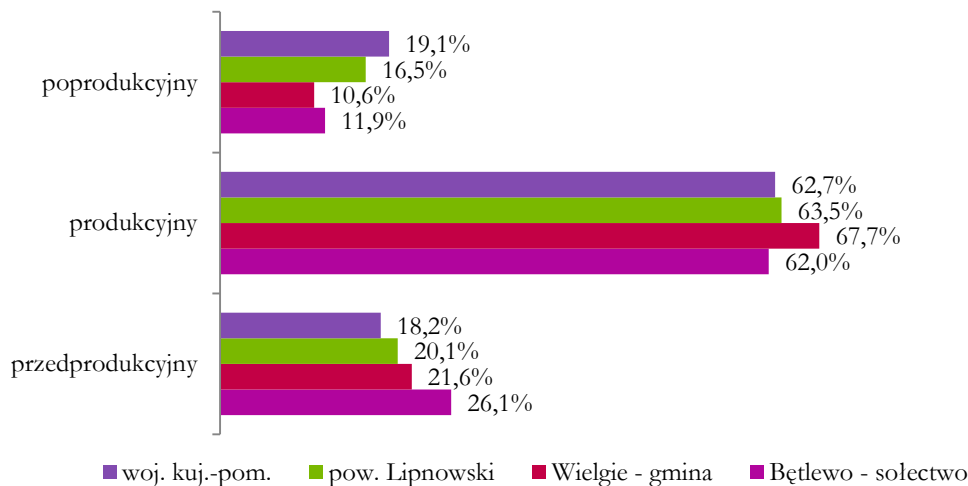
### Sytuacja demograficzna

Sołectwo zamieszkuje 337 osób, struktura ludności przedstawia się następująco:

- Ludność w wieku przedprodukcyjnym: 26,1% (88 os.),
- Ludność w wieku produkcyjnym: 62% (209 os.),
- Ludność w wieku poprodukcyjnym: 11,9% (40 os.).

Udział ludności w wieku poprodukcyjnym w ludności ogółem sołectwa wynosi 11,9% i jest wyższy niż wskaźnik dla gminy – 10,6% i niższy niż wskaźnik dla powiatu – 16,5% oraz województwa – 19,1%. Wskaźnik obciążenia demograficznego w Bętlewie, liczony jako stosunek mieszkańców w wieku nieprodukcyjnym do osób w wieku produkcyjnym, wynosi 61 i kształtuje się mniej korzystnie niż wskaźnik dla gminy – 48.

Wykres 10. Struktura wiekowa ludności w Bętlewie w 2015 r.



Źródło: Opracowanie własne na podstawie danych Urzędu Gminy Wielgie i GUS.

### Gospodarka i rynek pracy

Na terenie sołectwa Bętlewo liczba podmiotów gospodarczych osób fizycznych w 2015 r. wynosiła 9. Poziom przedsiębiorczości mierzony wskaźnikiem liczby zarejestrowanych podmiotów gospodarczych osób fizycznych na 100 mieszkańców w wieku produkcyjnym wyniósł 4 i był niższy od średniej dla gminy (5).

W 2015 r. w Bętlewie liczba osób bezrobotnych wynosiła 23, z czego 18 było bezrobotnych powyżej 12 miesięcy. Udział osób bezrobotnych w ludności w wieku produkcyjnym sołectwa kształtował

się na poziomie 11% i był niższy niż wskaźnik dla gminy – 11,32%. W Bętlewie zamieszkiwało 6 bezrobotnych pozostających bez pracy powyżej 24 miesięcy.

**Wykres 11. Udział bezrobotnych w ludności w wieku produkcyjnym w 2015 r.**

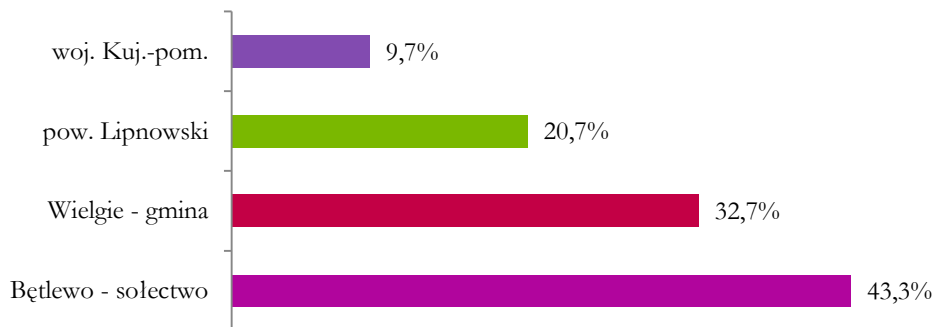


Źródło: Opracowanie własne na podstawie danych Powiatowego Urzędu Pracy w Lipnie i GUS.

### Pomoc społeczna

W 2015 r. w Bętlewie ze świadczeń środowiskowej pomocy społecznej korzystało 146 osób. Odsetek osób korzystających z pomocy wynosił 43,3% i był wyższy niż wskaźnik dla gminy – 32,7%. Również mniej korzystnie niż średni wskaźnik dla gminy kształtował się udział liczby dzieci do lat 17, na które rodzice otrzymywali zasiłek rodzinny – wyniósł on dla Bętlewa 65,9%, dla gminy kształtował się natomiast na poziomie 56,1%.

**Wykres 12. Korzystający z pomocy społecznej w Bętlewie w 2015 r.**



Źródło: Opracowanie własne na podstawie danych Urzędu Gminy Wielgie i GUS.

### Bezpieczeństwo

Bezpieczeństwo publiczne w sołectwie zapewnia funkcjonujący w Wielgim posterunek Policji. W Bętlewie w 2015 r. wskaźnik przestępstw kryminalnych na 1000 mieszkańców sołectwa Bętlewo wynosił 27 i był wyższy niż wskaźnik dla gminy – 23.

### Edukacja

Bętlewo należy do rejonu obsługi Szkoły Podstawowej we Wielgim, w której przeciętny wynik sprawdzianu szóstoklasisty za ostatnie 3 lata tj. 2012/2013, 2013/2014, 2014/2015 wynosił 53% i był niższy od średniej dla województwa – 62%.

Bętlewo należy do rejonu obsługi Gimnazjum w Wielgim, w którym przeciętny wynik egzaminu gimnazjalnego za ostatnie 3 lata tj. 2012/2013, 2013/2014, 2014/2015 wynosił 46% i był niższy od średniej dla województwa – 52%.

### Środowisko

W strukturze użytkowania gruntów w sołectwie dominują użytki rolne – ich powierzchnia wynosi 92% obszaru Bętlewa. We sołectwie dominują dobre gleby klasy III.

Na terenie sołectwa Bętlewo nie występują obiekty przyrodnicze objęte prawną ochroną.

Do największych zagrożeń środowiskowych na terenie sołectwa należą:

- Indywidualne źródła ciepła i kotłownie zakładowe, które są opalane głównie węglem i emitują do atmosfery SO<sub>2</sub>, NO<sub>2</sub> i CO<sub>2</sub>
- Ruch samochodowy na drodze wojewódzkiej 558, który jest źródłem zanieczyszczeń komunikacyjnych i hałasu

### Infrastruktura społeczna

W sołectwie Bętlewo znajduje się świetlica wiejska, brak natomiast infrastruktury społecznej i rekreacyjno-sportowej w postaci biblioteki, boiska sportowego, placu zabaw czy siłowni zewnętrznej.

### Infrastruktura techniczna

Na terenie sołectwa znajduje się:

- 60 nieruchomości podłączonych do sieci wodociągowej
- 13 nieruchomości posiadających przydomowe oczyszczalnie ścieków
- 35 nieruchomości posiadających zbiorniki wybieralne

Na obszarze Bętlewa brak sieci kanalizacyjnej.

Dużym utrudnieniem dla mieszkańców sołectwa jest zły stan techniczny (brak nawierzchni asfaltowej) jedynej drogi gminnej doprowadzającej do świetlicy wiejskiej w Bętlewie.

### Zdjęcie 3. Droga doprowadzająca do świetlicy wiejskiej w Bętlewie



Źródło: Opracowanie własne.

### Sfera przestrzenno-funkcjonalna

Zgodnie ze Studium Uwarunkowań i Kierunków Zagospodarowania Przestrzennego Gminy Wielgie, na terenie sołectwa Bętlewo wyróżniono następujące strefy polityki przestrzennej:

- Sfera osadnicza MNU – teren zwartej zabudowy wsi, w tym: zabudowy zagrodowej, mieszkaniowej, mieszkaniowo – usługowej i usługowej, przestrzeń wolna od zabudowy zespołowej, z potencjalną rezerwą obszarów do urbanizacji.
- Strefa R rolniczej przestrzeni produkcyjnej – z rozproszoną zabudową zagrodową. W strefie tej lokalizuje się elektrownie wiatrowe oraz dopuszcza się rozwój innych funkcji nie kolidujących z rolnictwem, przy jednoczesnym uwzględnieniu strefy uciążliwości hałasu od elektrowni.
- Strefa E – ekologiczna – strefa o wysokim reżimie ochrony o szczególnych walorach ekologicznych, wielorakich funkcjach w środowisku, korytarz ekologiczny wzdłuż dolin rzek, obejmuje takie zasoby genowe i typy środowisk jak: torfowiska, oczka wodne, itp.

### Podsumowanie analizy wskaźnikowej

Nazwa wskaźnika	Wartość wskaźnika dla sołectwa	Wartość wskaźnika dla gminy
Udział ludności w wieku poprodukcyjnym w ludności ogółem	11,87%	10,62%
Stosunek ludności w wieku poprodukcyjnym względem ludności w wieku produkcyjnym	19,14%	15,68%
Udział bezrobotnych w ludności w wieku produkcyjnym	11%	11,32%
Stosunek osób bezrobotnych pozostających bez pracy 12 miesięcy i dłużej względem ludności w wieku produkcyjnym	5,74%	4,02%
Udział bezrobotnych pozostających bez pracy ponad 24 miesiące w ogóle bezrobotnych na danym obszarze	26,09%	18,22%
Udział osób w gospodarstwach domowych korzystających ze środowiskowej pomocy społecznej w ludności ogółem	43,32%	32,68%



Udział dzieci do lat 17, na które rodzice otrzymują zasilek rodzinny w ogólnej liczbie dzieci w tym wieku

65,91%

56,12%

Wskaźnik przestępstw kryminalnych na 1000 mieszkańców

27

23

Wskaźnik liczby zarejestrowanych podmiotów gospodarczych osób fizycznych na 100 mieszkańców w wieku produkcyjnym

4

5

### Legenda



Wartości wskaźnika korzystne w stosunku do średniej dla gminy



Wartości wskaźnika niekorzystne w stosunku do średniej dla gminy



Wartości wskaźnika dla gminy

Poniższa tabela zawiera podsumowanie diagnozy obszaru Bętlewa. Zostały w niej przedstawione negatywne zjawiska oraz główne potencjały występujące na terenie sołectwa.

## Schemat 12. Kluczowe zjawiska negatywne i lokalne potencjały zdiagnozowane na obszarze rewitalizacji

### Zjawiska negatywne

- Wysoki odsetek ludności w wieku poprodukcyjnym i niekorzystny wskaźnik obciążenia demograficznego
- Wysoki odsetek osób korzystających z pomocy społecznej
- Wysoki udział liczby dzieci do lat 17, na które rodzice otrzymują zasiłek rodzinny
- Niekorzystny wskaźnik liczby zarejestrowanych podmiotów gospodarczych osób fizycznych na 100 mieszkańców w wieku produkcyjnym
- Niekorzystny wskaźnik przestępstw kryminalnych na 1000 mieszkańców
- Miejscowość należy do rejonu obsługi szkoły podstawowej i gimnazjum o niskim poziomie kształcenia
- Brak infrastruktury sportowej i rekreacyjnej
- Zły stan techniczny (brak nawierzchni asfaltowej) jedynej drogi gminnej doprowadzającej do świetlicy wiejskiej w Bętlewie




### Potencjały

- Dobre skomunikowanie z regionem (droga wojewódzka nr 558)
- Niski udział osób bezrobotnych w ludności w wieku produkcyjnym
- Obecność infrastruktury kulturowej (świetlica wiejska)

Źródło: Opracowanie własne.

## Rozdział 6.

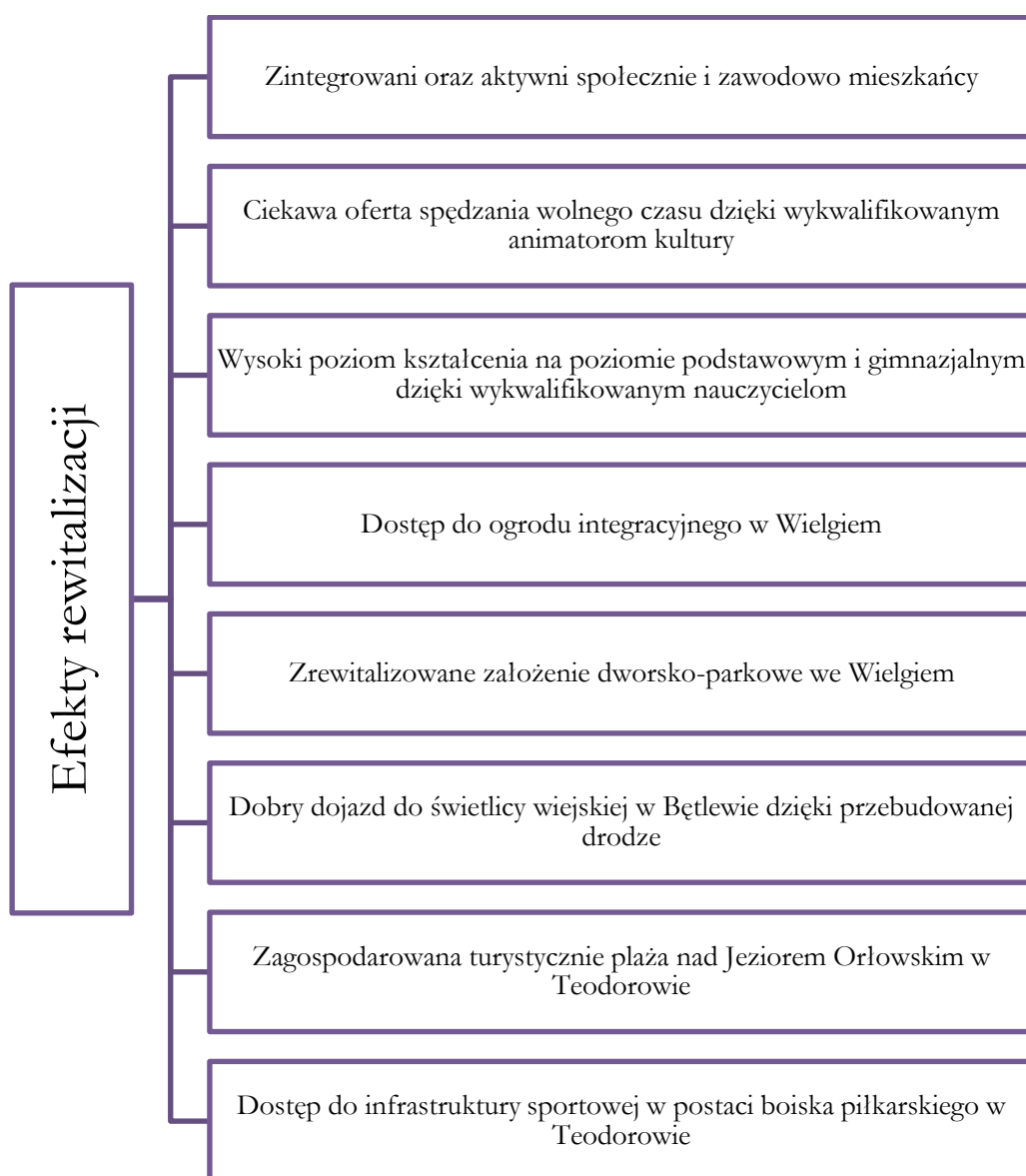
# Wizja stanu obszaru rewitalizacji po przeprowadzeniu rewitalizacji



Dla optymalnego przygotowania procesu rewitalizacji, pierwszym krokiem było przeprowadzenie pełnej diagnozy problemów z jakimi borykają się mieszkańcy i użytkownicy gminy Wielgie. Na tej podstawie zdefiniowana została wizja zmiany (odnowy) obszaru wymagającego rewitalizacji, czyli całą powierzchnię sołectw Teodorowo i Bętlewo oraz część (zawężony obszar) sołectw Płonczyn i Wielgie. Wizja wyprowadzenia obszaru rewitalizacji ze stanu kryzysowego obejmuje okres do 2023 r. i odnosi się do wszystkich sfer, w których zdiagnozowano problemy.

Ważne przy określaniu wizji było poznanie oczekiwań społeczeństwa wobec zamierzonej rewitalizacji danego obszaru – dotyczy to zarówno mieszkańców i użytkowników obszaru rewitalizacji, jak i wszystkich, na których będą mieć wpływ podjęte działania rewitalizacyjne. Przeprowadzone spotkania z mieszkańcami oraz badanie ankietowe wskazały najbardziej oczekiwane efekty procesu rewitalizacji, na podstawie których sformułowano wizję obszaru rewitalizacji.

### Schemat 13. Efekty rewitalizacji



Źródło: Opracowanie własne.

W oparciu o przeprowadzoną diagnozę oraz wyniki badań ankietowych, sformulowano poniższą wizję obszaru rewitalizacji.

## WIZJA OBSZARU REWITALIZACJI DO ROKU 2023

Mieszkańcy obszaru są aktywni społecznie i zawodowo oraz zintegrowani. Chętnie korzystają z ciekawej oferty spędzania wolnego czasu jaką oferują świetlice wiejskie

Lokalna społeczność (w szczególności seniorzy) odwiedza ogród integracyjny we Wielgim, który jest atrakcyjnym miejscem spotkań i rekreacji

Wzrasta aktywność sportowa mieszkańców (w szczególności młodzieży), którzy chętnie korzystają z nowej infrastruktury sportowej – boiska piłkarskiego w Teodorowie

Mieszkańcy cieszą się bogatą ofertą zagospodarowanego turystycznie Jeziora Orłowskiego w Teodorowie

Nauczyciele są wysoko wykwalifikowani a dzieci i młodzież posiadają dobrze rozwinięte kompetencje kluczowe

Wizję pozwolą zrealizować wskazane w rozdziale 7 cele i kierunki działań.

## Rozdział 7. Cele rewitalizacji i kierunki działań

### 7.1. Cele, kierunki działań i przedsięwzięcia

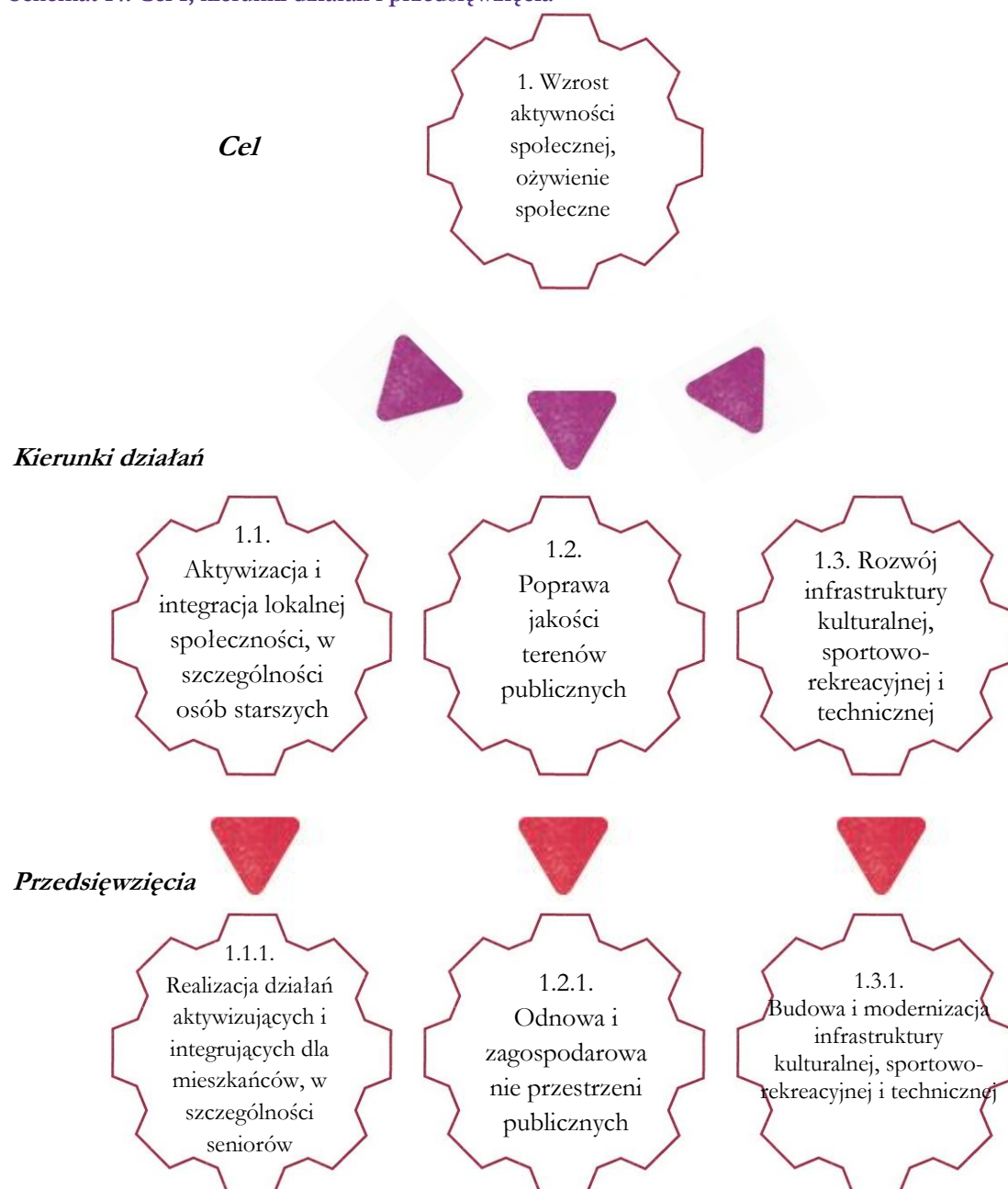
### 7.2. Wskaźniki



## 7.1. Cele, kierunki działań i przedsięwzięcia

W odpowiedzi na problemy zidentyfikowane na etapie diagnozy i konsultacji społecznych wyznaczono odpowiadające im cele rewitalizacji odnoszące się przede wszystkim do sfery społecznej oraz przestrzenno-funkcjonalnej. Poniżej sformułowane cele są pochodną wizji określającej stan końcowy procesu rewitalizacji w roku 2023 i są ukierunkowane na osiągnięcie efektów procesów rewitalizacji w województwie kujawsko-pomorskim. Każdy cel został opisany przy pomocy skwantyfikowanych wskaźników z określonymi wartościami bazowymi i docelowymi. Do każdego z celów rewitalizacji przypisano konkretne kierunki działań. Stanowią one zestawienie najważniejszych grup działań pozwalających na osiągnięcie założonych celów.

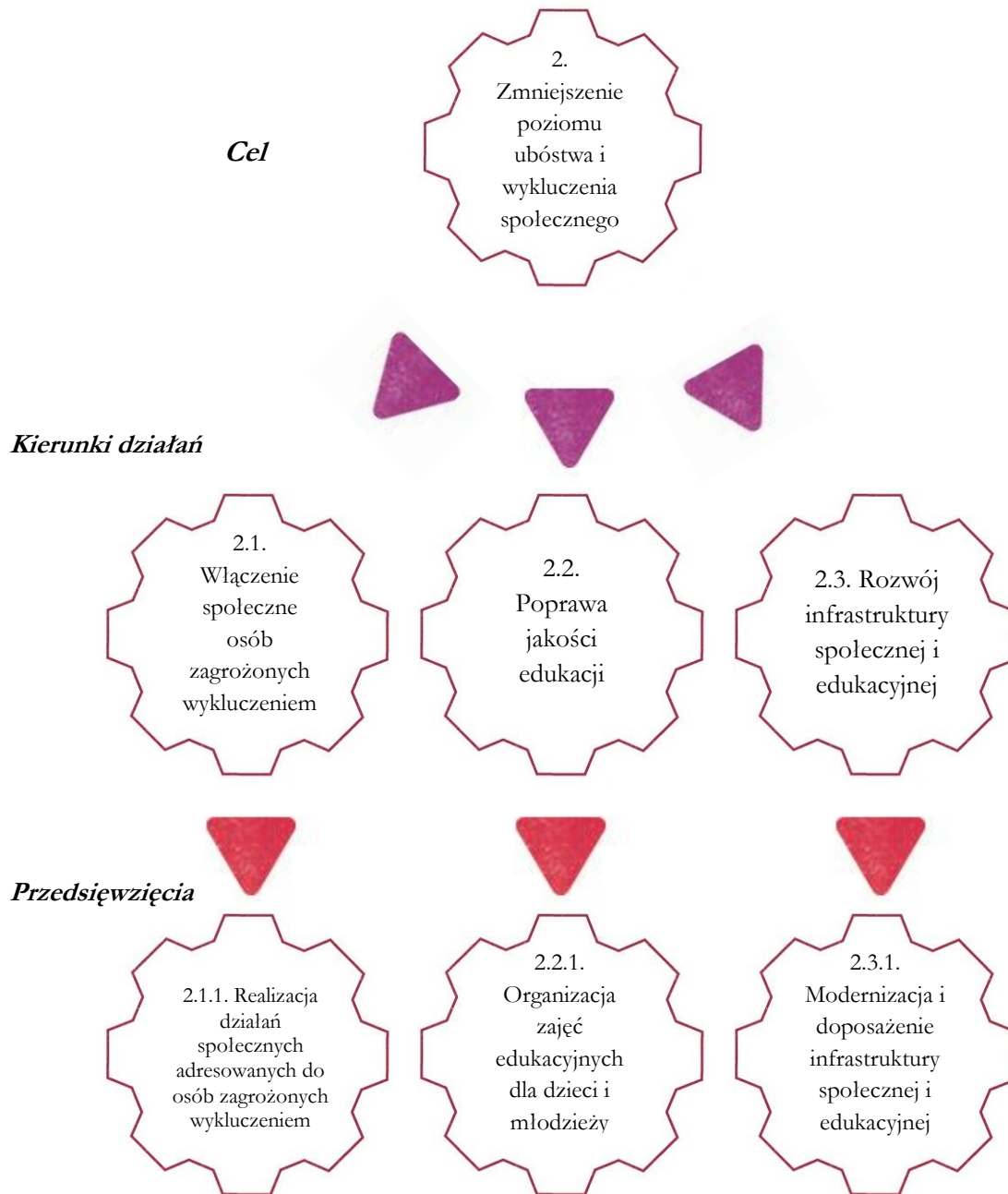
Schemat 14. Cel 1, kierunki działań i przedsięwzięcia



Źródło: Opracowanie własne.



Schemat 15. Cel 2, kierunki działań i przedsięwzięcia



Źródło: Opracowanie własne.

## 7.2. Wskaźniki

Każdy z celów został opisany skwantyfikowanymi wskaźnikami, z określonymi wartościami bazowymi i docelowymi planowanymi do osiągnięcia w 2023 r.

**Tabela 27. Wskaźniki dla celów rewitalizacji**

Nazwa wskaźnika	Rok bazowy	Rok docelowy
<b>Cel 1. Wzrost aktywności społecznej, ożywienie społeczne</b>		
Liczba zorganizowanych imprez sportowo- i rekreacyjno-integracyjnych (szt.)	0	3
Liczba młodzieży objętej wsparciem (os.)	0	15
Liczba odnowionych i zagospodarowanych przestrzeni publicznych (szt.)	0	3
Długość przebudowanych dróg gminnych (mb)	0	941
Liczba przebudowanych boisk sportowych (szt.)	0	1
<b>Cel 2. Zmniejszenie poziomu ubóstwa i wykluczenia społecznego</b>		
Liczba bezrobotnych, objętych szkoleniami (os.)	0	25
Liczba nauczycieli objętych szkoleniami (os.)	0	15
Liczba uczniów, którzy podnieśli kompetencje kluczowe (os.)	0	50

Źródło: *Opracowanie własne*

## Rozdział 8. Lista przedsięwzięć rewitalizacyjnych



Dla zapewnienia osiągnięcia wyznaczonych celów oraz wyprowadzenia obszarów rewitalizowanych ze stanu kryzysowego, a także zrealizowania wytyczonych kierunków działań niezbędne jest wskazanie głównych i uzupełniających przedsięwzięć rewitalizacyjnych.

Na przedsięwzięcie rewitalizacyjne składa się projekt lub grupa projektów i innych działań w szczególności o charakterze społecznym, gospodarczym, urbanistycznym, budowlanym, środowiskowym, konserwatorskim, edukacyjnym, naukowym, zdrowotnym lub kulturalnym, wynikających z programu rewitalizacji i logicznie powiązanych z treścią oraz celami programu.

W poniższej tabeli wskazano kluczowe dla procesu rewitalizacji przedsięwzięcia oraz projekty rewitalizacyjne nastawione na rozwiązywanie zdiagnozowanych problemów.

Kolejna tabela zawiera zbiorczy opis tzw. uzupełniających przedsięwzięć rewitalizacyjnych, których realizacja również przyczyni się do osiągnięcia założonych efektów rewitalizacji, a których dokładne określenie na tym etapie nie jest możliwe.

**Tabela 28. Główne projekty/przedsięwzięcia rewitalizacyjne**

Obszar rewitalizacji (nr/nazwa) <sup>7</sup>	Przedsięwzięcie	Projekt (nr, nazwa)	Typ projektu <sup>8</sup>	Podmiot/y realizujący/e projekt	Zakres realizowanych zadań	Lokalizacja	Szacowana wartość projektu (zł)	Prognozowane rezultaty	Sposób oceny i zmierzenia rezultatów w odniesieniu do celów rewitalizacji
1	2	3	4	5	6	7	8	9	10
<b>Cel 1. Wzrost aktywności społecznej, ożywienie społeczne</b> <b>Kierunek działań 1.1. Aktywizacja i integracja lokalnej społeczności, w szczególności osób starszych</b>									
2 – Teodorowo	1.1.1. Realizacja działań aktywizujących i integrujących dla mieszkańców, w szczególności seniorów	Cykl imprez sportowo-integracyjnych i rekreacyjno-integracyjnych, w oparciu o infrastrukturę boiska w Teodorowie.	S	Kluby sportowe z terenu gminy Wielgie, OkiBGW	Imprezy o różnym charakterze, w różnych dyscyplinach sportu, z preferencją dla piłki nożnej, ukierunkowane na integrację środowiskową, międzyśrodowiskową i międzypokoleniową, w tym: turniej międzyszkolny w piłce nożnej, turniej solectw w piłce nożnej, turniej OSP w piłce nożnej	Teodorowo	5.000,00	<b>-Prognozowane rezultaty:</b> Aktywizacja środowiska Zapobieganie wykluczeniu  <b>-Wskaźnik:</b> Liczba zorganizowanych imprez sportowo- i rekreacyjno-integracyjnych – 3 szt.	<b>-Wskaźnik rezultatu:</b> Liczba osób zagrożonych ubóstwem lub wykluczeniem społecznym, u których wzrosła aktywność społeczna – 30 os.  <b>-Wskaźnik produktu:</b> Liczba osób zagrożonych ubóstwem lub wykluczeniem społecznym objętych wsparciem w programie – 60 os.  <b>Sposób pomiaru:</b> -Listy obecności
4 - Bętlewo	1.1.1. Realizacja działań aktywizujących i integrujących dla mieszkańców,	Klub młodzieżowy „Bętlewia”	S	Młodzież miejscowości Bętlewo	Klub będzie koncentrował się na realizacji samopomocy koleżeńskiej, rozwoju zainteresowań młodzieży, integracji społecznej środowiska	Bętlewo	5.000,00	<b>-Prognozowane rezultaty:</b> Aktywizacja społeczna młodzieży  <b>-Wskaźnik:</b> Liczba młodzieży objętej	<b>-Wskaźnik rezultatu:</b> Liczba osób zagrożonych ubóstwem lub wykluczeniem społecznym, u których wzrosła aktywność społeczna – 10 os.  <b>-Wskaźnik produktu:</b> Liczba

<sup>7</sup> 1 – Płonczyn, 2 – Teodorowo, 3 – Wielgie, 4 – Bętlewo

<sup>8</sup> S – społeczny, G-gospodarczy, Ś – środowiskowy, PF – przestrzenno-funkcyjny, T – techniczny

	w szczególności seniorów							wsparcie – 15 os.	osób zagrożonych ubóstwem lub wykluczeniem społecznym objętych wsparciem w programie – 15 os. <b>Sposób pomiaru:</b> -Listy obecności
3 - Wielgie	1.1.1. Realizacja działań aktywizujących i integrujących dla mieszkańców, w szczególności seniorów	Zajęcia sportowe dla seniorów	S	Gmina Wielgie	Cykl zajęć sportowych 10 osobowej grupy seniorów, m. in. Nordic Walking.	Wielgie	4.000,00	- <b>Prognozowane rezultaty:</b> Aktywizacja społeczna osób starszych <b>Wskaźnik:</b> Liczba osób starszych objęta wsparciem – 10 os.	- <b>Wskaźnik rezultatu:</b> Liczba osób zagrożonych ubóstwem lub wykluczeniem społecznym, u których wzrosła aktywność społeczna – 7 os. - <b>Wskaźnik produktu:</b> Liczba osób zagrożonych ubóstwem lub wykluczeniem społecznym objętych wsparciem w programie – 10 os. <b>Sposób pomiaru:</b> -Listy obecności
<i>Cel 1. Wzrost aktywności społecznej, ożywienie społeczne Kierunek działań 1.2. Poprawa jakości terenów publicznych</i>									
2 – Teodorowo	1.2.1. Odnowa i zagospodarowanie przestrzeni publicznych	Kompleksowe zagospodarowanie plaży jeziora orłowskiego w Teodorowie	PF	Prywatny operator (dzierżawca)	Budowa pomostów, zaplecza usługowego i socjalnego. Budowa ciągów komunikacji pieszej. Budowa parkingów.	Teodorowo	300.000,00	- <b>Prognozowane rezultaty:</b> Zagospodarowanie zdegradowanej przestrzeni, nadanie przestrzeni nowych funkcji Integracja mieszkańców przez aktywny wypoczynek <b>-Wskaźnik:</b> Liczba odnowionych i zagospodarowanych przestrzeni publicznych – 1 szt.	- <b>Wskaźnik rezultatu:</b> Liczba osób korzystających ze zrewitalizowanych obszarów – 100 os. - <b>Wskaźnik produktu:</b> Powierzchnia obszarów objętych rewitalizacją – 2 ha <b>Sposób pomiaru:</b> -Rejestr imprez organizowanych na zrewitalizowanej przestrzeni.
3 – Wielgie	1.2.1.	Budowa ogrodu	PF	Gmina Wielgie	Projekt obejmuje budowę ogrodu	Wielgie	500.000,00	- <b>Prognozowane rezultaty:</b>	- <b>Wskaźnik rezultatu:</b> Liczba

	Odnowa i zagospodarowanie przestrzeni publicznych	integracyjnego w Wielgim			integracyjnego, wyposażonego w urządzenia zabawowe do wypoczynku czynnego, elementy małej architektury do wypoczynku biernego oraz elementy siłowni plenerowej. Zabudowa oraz elementy wyposażenia będą umożliwiały korzystanie z „ogrodu” przez osoby niepełnosprawne.			Zwiększenie poziomu integracji społecznej  -Wskaźnik: Liczba odnowionych i zagospodarowanych przestrzeni publicznych – 1 szt.	osób korzystających ze zrewitalizowanych obszarów – 100 os.  -Wskaźnik produktu: Liczba wspartych obiektów infrastruktury zlokalizowanych na rewitalizowanych obszarach – 1 szt.  Sposób pomiaru: -Monitoring obiektu. -Ankietyzacja korzystających z „ogrodu”.	
3 – Wielgie	1.2.1. Odnowa i zagospodarowanie przestrzeni publicznych	Rewaloryzacja zabytkowego założenia dworsko-parkowego w Wielgim	PF	Gmina Wielgie	W pierwszym etapie „Rewitalizacja stawów i cieków w parku w miejscowości Wielgie. Docelowo rewaloryzacja całego założenia parkowego.	Wielgie	1.500.000,00	-Prognozowane rezultaty: Program użytkowy przewiduje nadanie poszczególnym częścią parku następujące funkcje: <ul style="list-style-type: none"> <li>▪ ogród północny-dydaktyczny,</li> <li>▪ ogród południowy-sportowo-rekreacyjny,</li> <li>▪ ogród centralny-wielofunkcyjny,</li> <li>▪ ogród integracyjny,</li> <li>▪ stawy parkowe,</li> <li>▪ drogi parkowe.</li> </ul> -Wskaźnik: Liczba odnowionych i zagospodarowanych przestrzeni publicznych – 1 szt.	-Wskaźnik rezultatu: Liczba osób korzystających ze zrewitalizowanych obszarów – 100 os.  -Wskaźnik produktu: Liczba wspartych obiektów infrastruktury zlokalizowanych na rewitalizowanych obszarach – 1 szt.  Sposób pomiaru: -Dokumentacja projektowa (wykonawcza) i dokumentacja powykonawcza	
<p><i>Cel 1. Wzrost aktywności społecznej, ożywienie społeczne</i></p> <p><i>Kierunek działań 1.3. Rozwój infrastruktury kulturalnej, sportowo-rekreacyjnej i technicznej</i></p>										
4 – Bętlewo	1.3.1. Budowa i modernizacja	Przebudowa drogi gminnej nr 170801 C	T	Gmina Wielgie	Budowa odcinka drogi o nawierzchni bitumicznej, łączącej	Bętlewo	700.000,00	-Prognozowane rezultaty: Skrócenie czasu przejazdu	-Wskaźnik rezultatu: Liczba osób korzystających ze	



	infrastruktury kulturalnej, sportowo-rekreacyjnej i technicznej	Bętlewo-Zakrzewo (odcinek przez miejscowość Bętlewo)			drogę wojewódzką nr 558 z drogą powiatową nr 2730 C Oleszno Bętlewo			na przebudowanym odcinku. Ułatwienie dojazdu do świetlicy w Bętlewie, zwiększenie dostępności świetlicy w Bętlewie dla mieszkańców i gości. Zwiększenie liczby zajęć oraz imprez integracyjnych w świetlicy.  <b>-Wskaźnik:</b> Długość przebudowanych dróg gminnych – 941 mb	zrewitalizowanych obszarów – 300 os.  <b>-Wskaźnik produktu:</b> Długość przebudowanych dróg gminnych – 941 mb.  <b>Sposób pomiaru:</b> - Pomiar czasu przejazdu przed realizacją inwestycji i po jej realizacji. - Rejestry szkoleń, zajęć, listy obecności, wydane dyplomy.	
2 – Teodorowo	1.3.1. Budowa i modernizacja infrastruktury kulturalnej, sportowo-rekreacyjnej i technicznej	Przebudowa boiska piłkarskiego z infrastrukturą towarzyszącą	T	Gmina Wielgie	Przebudowa płyty głównego boiska oraz boiska treningowego. Budowa budynku zaplecza socjalnego i trybun oraz ogrodzenie płyty boiska głównego i całego obiektu.	Teodorowo	1.300.000,00	<b>-Prognozowane rezultaty:</b> Organizacja zawodów sportowych, treningów i imprez  <b>-Wskaźnik:</b> Liczba przebudowanych boisk sportowych – 1 szt.	<b>-Wskaźnik rezultatu:</b> Liczba osób korzystających ze zrewitalizowanych obszarów – 50 os.  <b>-Wskaźnik produktu:</b> Liczba wspartych obiektów infrastruktury zlokalizowanych na rewitalizowanych obszarach – 1 szt.  <b>Sposób pomiaru:</b> -Rejestry, dzienniki zajęć, listy obecności.	
<i>Cel 2. Zmniejszenie poziomu ubóstwa i wykluczenia społecznego</i> <i>Kierunek działań 2.1. Włączenie społeczne osób zagrożonych wykluczeniem</i>										
1 – Płonczyn 2 – Teodorowo 3 – Wielgie 4 - Bętlewo	2.1.1. Realizacja działań społecznych adresowanych do osób zagrożonych wykluczeniem	Projekt informacyjno-animacyjny, dotyczący tworzenia i funkcjonowania spółdzielni socjalnej	S	Gmina Wielgie	Przekazanie podstawowych informacji dla wytypowanej grupy osób bezrobotnych o możliwości tworzenia spółdzielni socjalnej, jako ścieżki wejścia na rynek pracy. Animacja psychologiczno-pedagogiczna, zachęcająca do podjęcia działań – przejście do	Płonczyn, Teodorowo, Wielgie, Bętlewo	10.000,00	<b>-Prognozowane rezultaty:</b> Podjęcie szkolenia przez 10 osób bezrobotnych, poprzedzającego tworzenie spółdzielni socjalnej.  <b>-Wskaźnik:</b> Liczba bezrobotnych, objętych	<b>-Wskaźnik rezultatu:</b> Liczba osób zagrożonych ubóstwem lub wykluczeniem społecznym, u których wzrosła aktywność społeczna – 7 os.  <b>-Wskaźnik produktu:</b> Liczba osób zagrożonych ubóstwem	

					etapu zorganizowanego szkolenia, poprzedzającego utworzenie spółdzielni socjalnej.			szkoleniami – 10 os.	lub wykluczeniem społecznym objętych wsparciem w programie – 10 os. <b>Sposób pomiaru:</b> ▪ Listy obecności.
1 – Plonczyn 2 – Teodorowo 3 – Wielgie 4 - Bętlewo	2.1.1. Realizacja działań społecznych adresowanych do osób zagrożonych wykluczeniem	Szkolenie dla grupy 10 osób bezrobotnych, jako animatorów organizacji czasu wolnego, sportu i turystyki	S	Gmina Wielgie	Kurs szkoleniowy, umożliwiający nabycie kwalifikacji do organizowania zajęć w funkcjonujących świetlicach i obiektach rekreacyjno-sportowych	Plonczyn, Teodorowo, Wielgie, Bętlewo	5.000,00	- <b>Prognozowane rezultaty:</b> Zatrudnienie min. 3 osób, przez 4 miesiące w roku  - <b>Wskaźnik:</b> Liczba bezrobotnych, objętych szkoleniami – 10 os.	- <b>Wskaźnik rezultatu:</b> Liczba osób zagrożonych ubóstwem lub wykluczeniem społecznym pracujących po opuszczeniu programu – 3 os.  - <b>Wskaźnik produktu:</b> Liczba osób zagrożonych ubóstwem lub wykluczeniem społecznym objętych wsparciem w programie – 10 os.  <b>Sposób pomiaru:</b> -Listy obecności.
2 – Teodorowo	2.1.1. Realizacja działań społecznych adresowanych do osób zagrożonych wykluczeniem	Szkolenie dla 5 osób bezrobotnych na stopień ratownika wodnego	S	WOPR	Zgodny z obowiązujący programem	Teodorowo	3.000,00	- <b>Prognozowane rezultaty:</b> Kwalifikacje ratownika dla 5 osób bezrobotnych. Zatrudnienie minimum 2 osoby w sezonie letnim.  - <b>Wskaźnik:</b> Liczba bezrobotnych, objętych szkoleniami – 5 os.	- <b>Wskaźnik rezultatu:</b> Liczba osób zagrożonych ubóstwem lub wykluczeniem społecznym pracujących po opuszczeniu programu – 2 os.  - <b>Wskaźnik produktu:</b> Liczba osób zagrożonych ubóstwem lub wykluczeniem społecznym objętych wsparciem w programie – 5 os.  <b>Sposób pomiaru:</b> -Wydane dyplomy, listy obecności
<i>Cel 2. Zmniejszenie poziomu ubóstwa i wykluczenia społecznego</i> <i>2.2. Poprawa jakości edukacji</i>									
3 – Wielgie	2.2.1. Organizacja	Doradztwo edukacyjno-	S	Gmina Wielgie Szkoła Wielgie	Cykl zajęć z zakresu podnoszenia kompetencji kluczowych,	Wielgie	50.000,00	- <b>Prognozowane rezultaty:</b> Poprawa jakości nauczania	- <b>Wskaźnik rezultatu:</b> Liczba osób zagrożonych ubóstwem

	zajęć edukacyjnych dla dzieci i młodzieży	zawodowe w publicznym gimnazjum w Wielgim			doradztwa zawodowego i technik uczenia się. Organizacja kursów dla nauczycieli, z zakresu doskonalenia metod pracy z uczniami			Podniesienie kompetencji kluczowych uczniów  - <b>Wskaźnik:</b> Liczba nauczycieli objętych szkoleniami – 15 os. Liczba uczniów, którzy podnieśli kompetencje kluczowe – 50 os.	lub wykluczeniem społecznym, u których wzrosła aktywność społeczna – 35 os.  - <b>Wskaźnik produktu:</b> Liczba osób zagrożonych ubóstwem lub wykluczeniem społecznym objętych wsparciem w programie – 45 os.  <b>Sposób pomiaru:</b> -Wydane dyplomy
--	---	---	--	--	---	--	--	--	--

Źródło: Opracowanie własne na podstawie danych Urzędu Gminy Wielgie.

**Tabela 29. Uzupełniające przedsięwzięcia rewitalizacyjne**

Obszar rewitalizacji (nr/nazwa)	Lp.	Typ przedsięwzięcia <sup>9</sup>	Uzupełniające przedsięwzięcia rewitalizacyjne
1	2	3	4
<i>Cel 2. Zmniejszenie poziomu ubóstwa i wykluczenia społecznego Kierunek działań 2.3. Rozwój infrastruktury społecznej i edukacyjnej</i>			
3 – Wielgie	1.	T	Zmiana sposobu użytkowania pomieszczeń mieszkalnych zlokalizowanych w szkole podstawowej na cele biblioteki Wielgie, Gmina Wielgie, dz. nr 154/11

*Źródło: Opracowanie własne na podstawie danych Urzędu Gminy Wielgie.*

<sup>9</sup> S – społeczny, G-gospodarczy, Ś – środowiskowy, PF – przestrzenno-funkcyjny, T – techniczny

## Rozdział 9.

# Mechanizmy zapewnienia komplementarności między poszczególnymi projektami/przedsięwzięciami rewitalizacyjnymi oraz pomiędzy działaniami różnych podmiotów i funduszy na obszarze objętym programem rewitalizacji

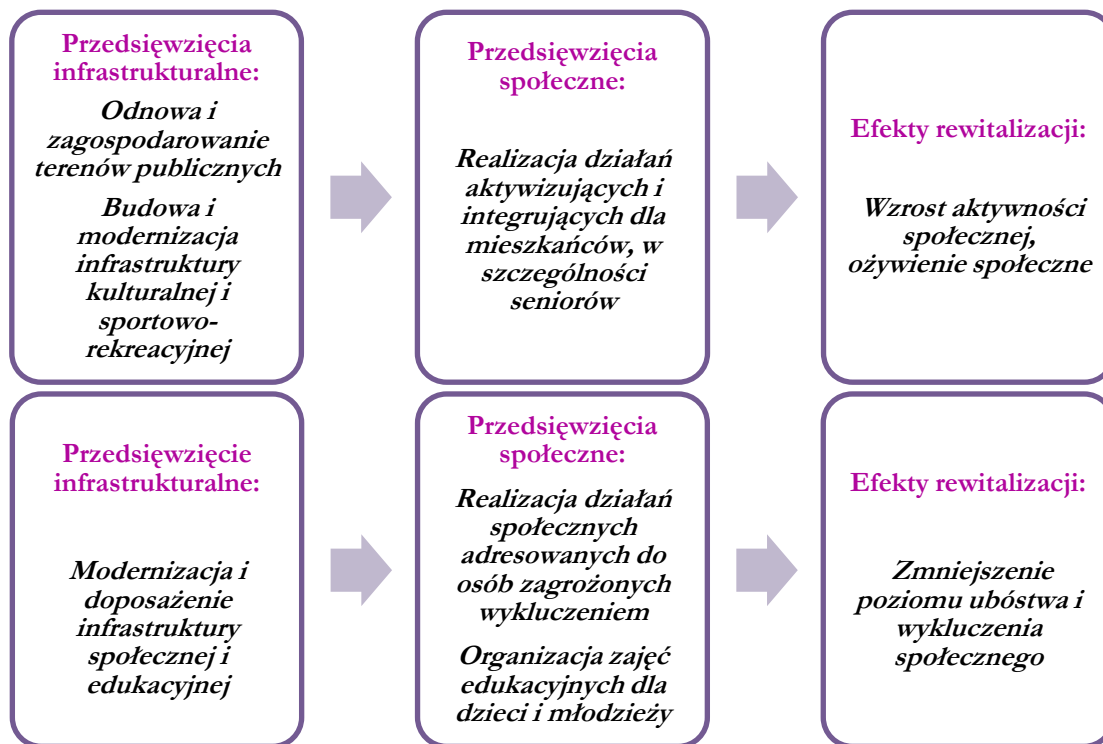
- 9.1. Formuła projektów zintegrowanych
- 9.2. Komplementarność przestrzenna i problemowa
- 9.3. Komplementarność proceduralno-instytucjonalna
- 9.4. Komplementarność źródeł finansowania
- 9.5. Komplementarność międzyokresowa



## 9.1. Formuła projektów zintegrowanych

Podczas programowania procesu rewitalizacji nadrzędną zasadą jaką kierowano się przy wyborze projektów rewitalizacyjnych było zapewnienie ich komplementarności w różnych wymiarach, przede wszystkim przestrzennym, problemowym, proceduralno-instytucjonalnym, międzyokresowym i źródeł finansowania. Zastosowano również tzw. **formułę projektów zintegrowanych**, która polega na tym, że w przypadku realizacji projektów infrastrukturalnych, planuje się również zrealizować projekty „miękkie” finansowane m. in. ze środków Europejskiego Funduszu Społecznego, ukierunkowane na rozwiązywanie zdiagnozowanych problemów społecznych występujących na podobszarach wskazanych do rewitalizacji, którym podporządkowany zostanie projekt infrastrukturalny. Poniższe schematy przedstawiają koncepcję zintegrowania poszczególnych przedsięwzięć rewitalizacyjnych wraz z przykładowymi projektami realizowanymi w ramach tych przedsięwzięć.

Schemat 16. Koncepcja zintegrowanych przedsięwzięć rewitalizacyjnych



Źródło: Opracowanie własne

## 9.2. Komplementarność przestrzenna i problemowa

Wszystkie projekty rewitalizacyjne będą realizowane na obszarze rewitalizacji, natomiast zasięg ich oddziaływania będzie dużo większy niż wyznaczony obszar rewitalizacji. Projekty realizowane na terenie sołectw Teodorowo i Bętlewo oraz część (zawężony obszar) sołectw Płonczyn i Wielgie będą wpływać na wszystkich mieszkańców tych sołectw oraz sołectw sąsiednich. Dzięki tak dużemu promieniowaniu zaplanowanych projektów zapewnione zostanie, że program rewitalizacji będzie efektywnie oddziaływał na cały obszar dotknięty kryzysem.

Prowadzone działania nie spowodują przenoszenia problemów z obszarów rewitalizacji na inne obszary. Nie będą również prowadzić do niepożądanych efektów społecznych takich jak segregacja społeczna i wykluczenie.

W Wieloletniej Prognozie Finansowej Gminy Wielgie na lata 2017-2025 zawartych jest szereg inwestycji, które nie będą prowadzone w ramach rewitalizacji, a które zostaną zrealizowane zarówno na obszarze rewitalizacji, jak i poza nim i będą oddziaływać na obszar rewitalizacji w sposób bezpośredni lub pośredni przyczyniając się do osiągnięcia celów rewitalizacji i wyprowadzenia tego obszaru ze stanu kryzysowego. Wśród tych przedsięwzięć znajdują się następujące działania:

- Montaż latarni solarnych w oświetleniu ulicznym;
- Zmiana sposobu użytkowania pomieszczeń mieszkalnych zlokalizowanych w szkole podstawowej na cele biblioteki Wielgie, gm. Wielgie, dz. nr 154/11;
- Budowa drogi gminnej 170832C Zakrzewo Płonczyn;
- Przebudowa systemu grzewczego w Zespole Placówek Oświatowych w Wielgim;
- Budowa budynku biurowo garażowego w 1.3.2.2 miejscowości Wielgie.

W ramach LPR nie planuje się przeznaczenia nowych terenów pod zabudowę czy lokali na mieszkania socjalne.

Zaplanowane projekty rewitalizacyjne dopełniają się tematycznie, a program rewitalizacji będzie oddziaływał na obszar rewitalizacji w niezbędnych aspektach (tj. społecznym i przestrzenno-funkcyjnym). Tym samym prowadzona rewitalizacja ma charakter kompleksowy, a nie fragmentaryczny, a realizowane projekty doprowadzą wskazany obszar do pożądanego stanu, o którym mowa w rozdziale 7. *Cele rewitalizacji i kierunki działań*. Podczas podejmowania strategicznych decyzji przez samorząd lokalny na innych polach, pod uwagę brane będą zaplanowane działania rewitalizacyjne, aby zapewnić lepszą koordynację tematyczną i organizacyjną działań administracji. Zapewnienie komplementarności problemowej w programie rewitalizacji będzie polegać na:

- Wzajemnym uzupełnianiu się działań społecznych i infrastrukturalnych, finansowaniu projektów z różnych źródeł.
- Skwantyfikowaniu efektów rewitalizacji poprzez określenie wskaźników dla celów rewitalizacji oraz prognozowanych rezultatów dla poszczególnych projektów.
- Ocenie i badaniu czy efekty prowadzonej rewitalizacji przyczyniają się do osiągnięcia celów i oczekiwanych efektów procesów rewitalizacji w województwie kujawsko-pomorskim, tj.
  - a) wzrostu aktywności społecznej, ożywienia społecznego,
  - b) zmniejszenia poziomu ubóstwa i wykluczenia społecznego (związanego m.in. z oddaleniem od rynku pracy, degradacją obszarów, niewystarczającym dostępem do dobrej jakości, niedrogich usług społecznych), w tym poprzez poprawę warunków uczestnictwa osób w trudnej sytuacji w życiu społecznym i gospodarczym,
  - c) wzrostu zatrudnienia,
  - d) ożywienia gospodarczego, wzrostu potencjału gospodarczego między innymi poprzez wsparcie rozwoju przedsiębiorczości.

Należy wskazać, że program rewitalizacji wykazuje zgodność z dokumentami strategicznymi m. in. na poziomie lokalnym (co zostało wskazane w rozdziale 1), tak więc już na poziomie programowania rewitalizacji została zapewniona komplementarność problemowa.



Tabela 30. Przykłady zintegrowanych przedsięwzięć rewitalizacyjnych

Projekt zintegrowany		Sposób powiązania
Projekt infrastrukturalnych (wspierający)	Projekt społeczny (wiodący)	
<p><b>Projekt 1.</b> <b>Przebudowa drogi gminnej nr 170801 C Bętlewo-Zakrzewo (odcinek przez miejscowość Bętlewo)</b></p>	<ul style="list-style-type: none"> <li>➤ Projekt 6. Projekt informacyjno-animacyjny, dotyczący tworzenia i funkcjonowania spółdzielni socjalnej</li> <li>➤ Projekt 7. Szkolenie dla grupy 10 osób bezrobotnych, jako animatorów organizacji czasu wolnego, sportu i turystyki</li> <li>➤ Projekt 10. Klub młodzieżowy „Bętlewia”</li> </ul>	<ul style="list-style-type: none"> <li>▪ W ramach projektu 1 planuje się budowę odcinka drogi gminnej o nawierzchni bitumicznej. Droga doprowadza bezpośrednio do świetlicy wiejskiej w Bętlewie.</li> <li>▪ W ramach projektu 6 planuje się przekazanie podstawowych informacji dla wytypowanej grupy osób bezrobotnych o możliwości tworzenia spółdzielni socjalnej, jako ścieżki wejścia na rynek pracy. Ponadto planuje się animacje psychologiczno-pedagogiczne, zachęcające do podjęcia działań – przejście do etapu zorganizowanego szkolenia, poprzedzającego utworzenie spółdzielni socjalnej. Projekt zostanie przeprowadzony w świetlicy wiejskiej w Bętlewie.</li> <li>▪ W ramach projektu 7 planuje się przeszkolić grupę 10 osób bezrobotnych, jako animatorów organizacji czasu wolnego, sportu i turystyki. Przeszkoleni animatorzy naberą kwalifikacje, które umożliwią im organizowanie i prowadzenie zajęć w świetlicy w Bętlewie.</li> <li>▪ W ramach projektu 10 planuje się utworzyć klub, który będzie koncentrował się na realizacji samopomocy koleżeńskej, rozwoju zainteresowań młodzieży, integracji społecznej środowiska. Miejscem spotkań klubu będzie świetlica w Bętlewie.</li> </ul>
<p><b>Projekt 2.</b> <b>Przebudowa boiska piłkarskiego z infrastrukturą towarzyszącą</b></p>	<ul style="list-style-type: none"> <li>➤ Projekt 7. Szkolenie dla grupy 10 osób bezrobotnych, jako animatorów organizacji czasu wolnego, sportu i turystyki</li> <li>➤ Projekt 9. Cykl imprez sportowo-integracyjnych i rekreacyjno-integracyjnych, w oparciu o infrastrukturę boiska w Teodorowie</li> </ul>	<ul style="list-style-type: none"> <li>▪ W ramach projektu 2 planuje się przebudowę boiska piłkarskiego z infrastrukturą towarzyszącą w Teodorowie.</li> <li>▪ W ramach projektu 7 planuje się przeszkolić grupę 10 osób bezrobotnych, jako animatorów organizacji czasu wolnego, sportu i turystyki. Przeszkoleni animatorzy naberą kwalifikacje, które umożliwią im organizowanie i prowadzenie zajęć na przebudowanym boisku piłkarskim w Teodorowie.</li> <li>▪ W ramach projektu 9 planuje się organizację imprez o różnym charakterze, w różnych dyscyplinach sportu, z preferencją dla piłki nożnej, ukierunkowane na integrację środowiskową, międzyśrodowiskową i międzypokoleniową na przebudowanym boisku piłkarskim w Teodorowie.</li> </ul>
<p><b>Projekt 3.</b> <b>Kompleksowe zagospodarowanie plaży jeziora orłowskiego w Teodorowie</b></p>	<ul style="list-style-type: none"> <li>➤ Projekt 7. Szkolenie dla grupy 10 osób bezrobotnych, jako animatorów organizacji czasu wolnego, sportu i</li> </ul>	<ul style="list-style-type: none"> <li>▪ W ramach projektu 3 planuje się budowę pomostów, zaplecza usługowego i socjalnego, budowę ciągów komunikacji pieszej, budowę parkingów.</li> <li>▪ W ramach projektu 7 planuje się przeszkolić grupę 10 osób bezrobotnych, jako animatorów organizacji czasu wolnego, sportu i turystyki. Przeszkoleni</li> </ul>

	<p>turystyki</p> <ul style="list-style-type: none"> <li>➤ Projekt 8. Szkolenie dla 5 osób bezrobotnych na stopień ratownika wodnego</li> </ul>	<p>animatorzy nabędą kwalifikacje, które umożliwią im organizowanie i prowadzenie zajęć na zagospodarowanej plaży jeziora orłowskiego w Teodorowie.</p> <ul style="list-style-type: none"> <li>▪ W ramach projektu 8 planuje się szkolenia dla 5 osób bezrobotnych na stopień ratownika wodnego. Część przeszkolonych osób będzie mogła zostać zatrudniona w sezonie letnim na plaży jeziora orłowskiego w Teodorowie.</li> <li>▪ Projekt 3 wspiera realizację projektu 7 i 8. Zagospodarowanie plaży jeziora orłowskiego w Teodorowie pozwoli na zatrudnienie bezrobotnych, którzy zostaną przeszkoleni w ramach projektu 7 i 8 na animatorów organizacji czasu wolnego, sportu i turystyki oraz ratowników wodnych i będą mogli pracować na powstałej w ramach projektu 3 infrastrukturze. Docelowo realizacja projektów społecznych (wiodących) 7 i 8 oraz projektu wspierającego 3 doprowadzi do znalezienia przez osoby bezrobotne zatrudnienia.</li> </ul>
<p><b>Projekt 4.</b> <b>Budowa ogrodu integracyjnego w Wielgiem</b></p>	<ul style="list-style-type: none"> <li>➤ Projekt 7. Szkolenie dla grupy 10 osób bezrobotnych, jako animatorów organizacji czasu wolnego, sportu i turystyki</li> <li>➤ Projekt 11. Zajęcia sportowe dla seniorów</li> </ul>	<ul style="list-style-type: none"> <li>▪ W ramach projektu 4 planuje się budowę ogrodu integracyjnego, wyposażonego w urządzenia zabawowe do wypoczynku czynnego, elementy małej architektury do wypoczynku biernego oraz elementy siłowni plenerowej.</li> <li>▪ W ramach projektu 7 planuje się przeszkolić grupę 10 osób bezrobotnych, jako animatorów organizacji czasu wolnego, sportu i turystyki. Przeszkoleni animatorzy nabędą kwalifikacje, które umożliwią im organizowanie i prowadzenie zajęć na terenie ogrodu integracyjnego we Wielgiem.</li> <li>▪ W ramach projektu 11 planuje się organizację zajęć sportowych dla seniorów. Projekt jest odpowiedzią na problem starzejącego się społeczeństwa. Aby projekt wiodący 11 mógł zostać zrealizowany, niezbędna jest do tego odpowiednia infrastruktura. Uzupełnieniem projektu społecznego 11 jest projekt 4 polegający na budowie ogrodu integracyjnego we Wielgiem, gdzie prowadzone będą zajęcia sportowe dla osób starszych.</li> </ul>
<p><b>Projekt 5.</b> <b>Rewaloryzacja zabytkowego założenia dworsko-parkowego w Wielgiem</b></p>	<ul style="list-style-type: none"> <li>➤ Projekt 7. Szkolenie dla grupy 10 osób bezrobotnych, jako animatorów organizacji czasu wolnego, sportu i turystyki</li> </ul>	<ul style="list-style-type: none"> <li>▪ W ramach projektu 5 planuje się rewaloryzacja zabytkowego założenia dworsko-parkowego w Wielgiem.</li> <li>▪ W ramach projektu 7 planuje się przeszkolić grupę 10 osób bezrobotnych, jako animatorów organizacji czasu wolnego, sportu i turystyki. Przeszkoleni animatorzy nabędą kwalifikacje, które umożliwią im organizowanie i prowadzenie zajęć na terenie zabytkowego założenia dworsko-parkowego w Wielgiem.</li> <li>▪ Projekt 7 jest projektem wiodącym, natomiast projekt 5 stanowi jego</li> </ul>

		uzupełnienie i jest niezbędny do zrealizowania projektu 7 w pełnym zakresie tzn. przeszkolenia całej grupy 10 osób.
--	--	---

*Źródło: Opracowanie na podstawie fiszkek projektowych*

### 9.3. Komplementarność proceduralno-instytucjonalna

Przedstawiony w rozdziale 12. *System zarządzania realizacją programu rewitalizacji* został zaprojektowany w taki sposób aby zapewnić efektywne współdziałanie różnych instytucji na jego rzecz (samorządu gminnego i jego jednostek organizacyjnych oraz pomocniczych, organizacji pozarządowych, sektora przedsiębiorców i mieszkańców) oraz wzajemne uzupełnianie się i spójność procedur. System zarządzania programem rewitalizacji został osadzony w systemie działania i zarządzania gminy Wielgie w związku z czym zapewniona jest komplementarność proceduralna i instytucjonalna.

### 9.4. Komplementarność źródeł finansowania

Projekty rewitalizacyjnej zawarte w niniejszym programie będą finansowane w oparciu o uzupełniające się środki z Europejskiego Funduszu Rozwoju Regionalnego (EFRR), Europejskiego Funduszu Społecznego (EFS), Funduszy Spójności (FS) oraz środków własnych gminy Wielgie. Niewykluczone jest również angażowanie w proces rewitalizacji kapitału prywatnego (np. przedsiębiorców), jak również wykorzystanie formuły partnerstwa publiczno-prywatnego.

### 9.5. Komplementarność międzyokresowa

W latach 2007-2013 na terenie gminy Wielgie realizowano szereg projektów, które świadczą o tym, że działań podjęte w ramach rewitalizacji stanowią kontynuację dotychczasowych kierunków działań. Wśród nich znalazły się m. in. projekty zawarte w poniższej tabeli.

**Tabela 31. Lista projektów zrealizowanych przez gminę Wielgie**

Tytuł projektu	Nazwa beneficjenta	Wartość projektu [zł]	Dofinansowanie z EU [zł]	Fundusz	Działanie
Aktywizacja osób bezrobotnych na terenie gminy Wielgie	Gmina Wielgie/Gminny Ośrodek Pomocy Społecznej w Wielgim	1091668.87	927918.54	EFS	7.1.1 Rozwój i upowszechnianie aktywnej integracji przez ośrodki pomocy społecznej
Termomodernizacja budynków Zespołu Placówek Oświatowych w Wielgim.	Gmina Wielgie	1297837.37	907110.58	EFRR	2.3. Rozwój infrastruktury w zakresie ochrony powietrza
Rekultywacja zamkniętego składowiska odpadów w Teodorowie, gm. Wielgie	Gmina Wielgie	899064.57	597268.64	EFRR	2.2. Gospodarka odpadami
Przebudowa drogi gminnej Wielgie - Teodorowo wraz z towarzyszącą infrastrukturą drogową - etap III	Gmina Wielgie	1309232.80	499852.74	EFRR	1.1. Infrastruktura drogowa
Budowa bitumicznej drogi gminnej relacji Zadzuszniki-Nasiegniewo w miejscowości Zadzuszniki nr 17083	Gmina Wielgie	442832.15	322366.00	EFRR	3.1. Obszary wiejskie
Rozbudowa istniejącego obiektu na "Centrum	Gmina Wielgie	321518.02	193654.76	Europejski	2.3. Odnowa wsi oraz zachowanie i

Kulturalno-Oświatowo-Rekreacyjne" w Suradówku				Fundusz Orientacji i Gwarancji Rolnej	ochrona dziedzictwa kulturowego
Opracowanie planu gospodarki niskoemisyjnej dla Gminy Wielgie	Gmina Wielgie	33197.70	28218.04	FS	IX.3. Termomodernizacja obiektów użyteczności publicznej

Źródło: Opracowanie własne na podstawie Mapy dotacji: [www.mapadotacji.gov.pl](http://www.mapadotacji.gov.pl).

## Rozdział 10.

# Mechanizmy włączenia interesariuszy w proces rewitalizacji

10.1. Interesariusze rewitalizacja

10.2 Formy partycypacji społecznej

10.3. Konsultacje społeczne w sprawie wyznaczenia obszaru zdegradowanego i obszaru rewitalizacji

10.4. Konsultacje społeczne projektu Lokalnego Programu Rewitalizacji

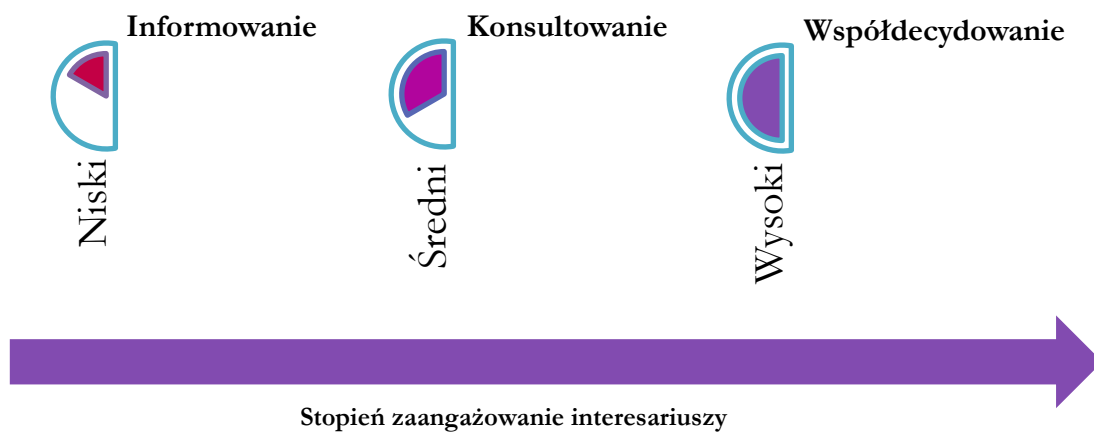
10.5. Partycypacja społeczna na etapie wdrażania i monitorowania



## 10.1. Interesariusze rewitalizacja

Partycypacja społeczna jest nieodłącznym elementem procesu rewitalizacji i stanowi fundament działań na każdym etapie tego procesu (diagnozowanie, programowanie, wdrażanie, monitorowanie). Partycypacja powinna być ukierunkowana na możliwie dojrzałe formy uczestnictwa społeczności w podejmowaniu decyzji, które jej dotyczą. Nie powinna ograniczać się jedynie do informowania (np. w formie spotkań, dyskusji i warsztatów) czy konsultowania działań władz lokalnych. Procesowi rewitalizacji powinny towarzyszyć zaawansowane metody partycypacji, takie jak współdecydowanie, aktywne uczestnictwo w projektach czy kontrola obywatelska.

Schemat 17. Stopień zaangażowania interesariuszy w partycypację społeczną



Źródło: Opracowanie własne

Ideą rewitalizacji jest wyprowadzenie ze stanu kryzysowego obszarów zdegradowanych, poprzez prowadzone w sposób kompleksowy, zintegrowane działania na rzecz lokalnej społeczności, przestrzeni i gospodarki, które są skoncentrowane terytorialnie i prowadzone przez interesariuszy rewitalizacji na podstawie gminnego programu rewitalizacji. Podmioty zaliczane do interesariuszy rewitalizacji przedstawia poniższy schemat.

Schemat 18. Interesariusze rewitalizacji

Interesariusze rewitalizacji	Mieszkańcy obszaru rewitalizacji oraz właściciele, użytkownicy wiczyści nieruchomości i podmioty zarządzające nieruchomościami znajdującymi się na tym obszarze
	Mieszkańcy gminy inni niż mieszkańcy obszaru rewitalizacji
	Podmioty prowadzące lub zamierzające prowadzić działalność gospodarczą na terenie gminy
	Podmioty prowadzące lub zamierzające prowadzić działalność społeczną na terenie gminy, w tym organizacje pozarządowe i grupy nieformalne
	Jednostka samorządu terytorialnego i jej jednostki organizacyjne
	Organy władzy publicznej

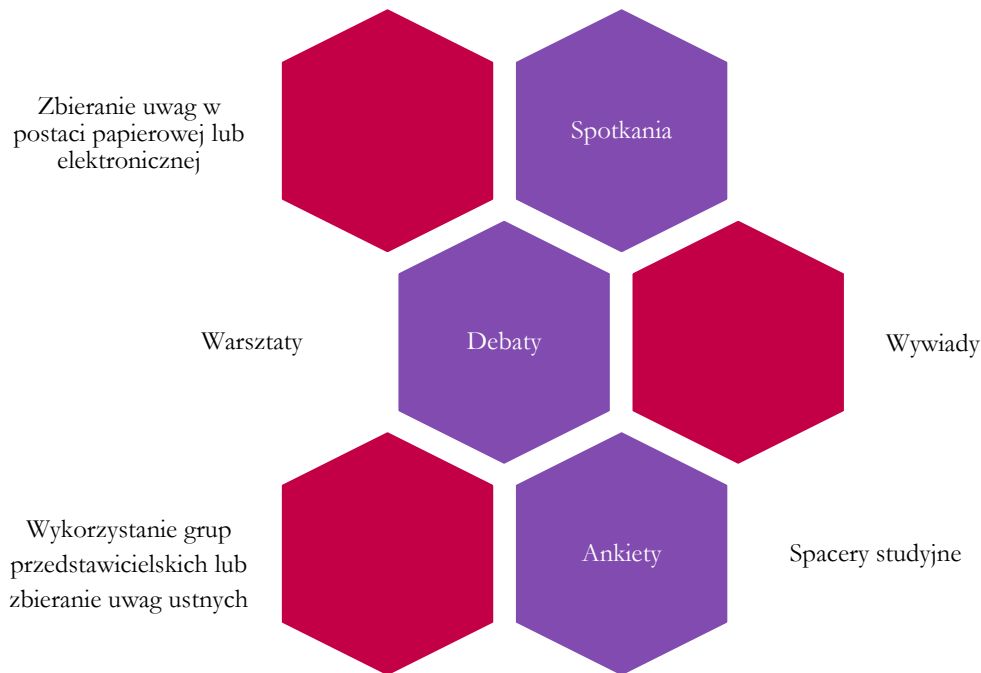
Źródło: Opracowanie własne



## 10.2 Formy partycypacji społecznej

Aktywne uczestnictwo interesariuszy w procesie rewitalizacji zapewniają konsultacje społeczne. Ich formy przedstawia poniższy schemat.

Schemat 19. Formy konsultacji społecznych







Źródło: Opracowanie własne

Lokalny Program Rewitalizacji Gminy Wielgie został wypracowywany przez samorząd gminny i poddany dyskusji w oparciu o diagnozę lokalnych problemów: społecznych, gospodarczych, przestrzenno-funkcyjnych, technicznych i środowiskowych. Prace nad przygotowaniem programu opierały się na współpracy ze wszystkimi grupami interesariuszy, w tym szczególnie ze społecznością zamieszkującą obszar rewitalizacji, przedsiębiorcami i organizacjami pozarządowymi oraz innymi użytkownikami obszaru.

## 10.3. Konsultacje społeczne w sprawie wyznaczenia obszaru zdegradowanego i obszaru rewitalizacji

Konsultacje społeczne diagnozy dotyczącej wyznaczenia obszaru zdegradowanego i obszaru rewitalizacji trwały **od 14 do 30 czerwca 2016 r.** W tym czasie odbyły się spotkania z mieszkańcami, zbierane były uwagi do konsultowanych materiałów oraz przeprowadzone zostały ankiety.

Tabela 32. Formy konsultacji społecznych wykorzystane na etapie diagnozowania

Formy konsultacji społecznych	Opis przebiegu konsultacji
<p>Zbieranie uwag w postaci papierowej lub elektronicznej</p> 	<p>W terminie od 14 do 30 czerwca 2016 r. trwały konsultacje społeczne podczas których interesariusze mieli możliwość wnoszenia uwag do diagnozy dotyczącej wyznaczenia obszaru zdegradowanego i obszaru rewitalizacji za pomocą formularza konsultacji społecznych (wzór formularza przedstawia załącznik nr 1).</p> <p>Formularz uwag był dostępny na stronie <a href="http://www.wielgie.pl">www.wielgie.pl</a> oraz w siedzibie Urzędu Gminy. Wypełniony formularz konsultacji można było przekazać e-mailem, przesłać pocztą tradycyjną na adres Urzędu Gminy lub dostarczyć osobiście do Urzędu.</p>
<p>Spotkania</p> 	<p>Spotkania z mieszkańcami obszarów rewitalizacji, które odbyły się 15 czerwca 2016 r. w sołectwach Płonczyn, Bętlewo, Oleszno i Teodorowo oraz 28 czerwca 2016 r. w sołectwie Wielgie. W celu ułatwienia zrozumienia prezentowanych treści i odniesienie się do nich, na spotkaniach wykorzystano wizualizację w postaci prezentacji graficznej. Przebieg spotkań wyglądał następująco:</p> <ul style="list-style-type: none"> <li>• Powitanie uczestników spotkania,</li> <li>• Etapy prac nad Lokalnym Programem Rewitalizacji,</li> <li>• Podstawowe pojęcia związane z rewitalizacją,</li> <li>• Zasięg obszaru zdegradowanego i obszaru rewitalizacji na mapie,</li> <li>• Diagnoza obszaru rewitalizacji:             <ol style="list-style-type: none"> <li>a) kryzysowe zjawiska w sferze społecznej,</li> <li>b) kryzysowe zjawiska w pozostałych sferach,</li> <li>c) potencjały obszaru,</li> <li>d) problemy obszaru,</li> </ol> </li> <li>• Dyskusja na temat plusów i minusów danego obszaru, wizji jego rozwoju, celów rozwojowych i przedsięwzięć,</li> <li>• Przypomnienie o toczących się konsultacjach</li> <li>• Ankieta (opis znajduje się w dalszej części tabeli)</li> </ul>
<p>Debaty</p> 	<p>Debaty były jednym z elementów spotkań z mieszkańcami obszarów rewitalizacji. Uczestnicy debaty starali się odpowiedzieć na następujące pytania:</p> <ul style="list-style-type: none"> <li>• Jakie są plusy i minusy zamieszkiwania w danej miejscowości – dobre i złe strony tego obszaru?</li> <li>• Jak dany obszar powinien wyglądać w przyszłości?</li> <li>• Jakie cele rozwojowe należy postawić?</li> <li>• Jakie przedsięwzięcia należy podjąć w ramach rewitalizacji aby osiągnąć cele i zrealizować wizję?</li> </ul>
<p>Ankiety</p> 	<p>Podczas konsultacji społecznych diagnozy obszaru zdegradowanego i obszaru rewitalizacji, w terminie od 14 do 30 czerwca 2016 r. przeprowadzono ankietę dotyczącą obszaru zdegradowanego i obszaru rewitalizacji. Celem badania było poznanie opinii mieszkańców na temat aktualnych problemów, czynników i zjawisk kryzysowych występujących na obszarach zdegradowanych gminy oraz potrzeb i oczekiwanych działań w zakresie rewitalizacji, mających na celu ich ożywienie społeczno-gospodarcze. Ankietę przeprowadzono także podczas spotkań z mieszkańcami obszarów rewitalizacji.</p> <p>Ankieta była dostępna na stronie <a href="http://www.wielgie.pl">www.wielgie.pl</a> oraz w siedzibie Urzędu Gminy. Wypełnioną ankietę można było przekazać e-mailem, przesłać</p>




	<p>pocztą tradycyjną na adres Urzędu Gminy lub dostarczyć osobiście do Urzędu.</p> <p>Łącznie przeprowadzono 73 ankiety. Wzór ankiety stanowi załącznik nr 3. Wyniki przeprowadzonej ankiety przedstawia załącznik nr 4.</p>
--	--

Źródło: Opracowanie własne

## 10.4. Konsultacje społeczne projektu Lokalnego Programu Rewitalizacji

Konsultacje społeczne projektu Lokalnego Programu Rewitalizacji trwały **od 13 do 27 września 2016 r.** W tym czasie zbierane były uwagi (ustne, pisemne i elektroniczne) do projektu programu rewitalizacji.

Tabela 33. Formy konsultacji społecznych wykorzystane w procesie przygotowania programu na etapie programowania

Formy konsultacji społecznych	Opis przebiegu konsultacji
<p>Zbieranie uwag w postaci papierowej lub elektronicznej</p> 	<p>W terminie od 13 do 27 września 2016 r. trwały konsultacje społeczne, podczas których interesariusze mieli możliwość wnoszenia uwag do projektu programu rewitalizacji za pomocą formularza konsultacji społecznych (wzór formularza przedstawia załącznik nr 2).</p> <p>Formularz uwag był dostępny na stronie <a href="http://www.wielgie.pl">www.wielgie.pl</a> oraz w siedzibie Urzędu Gminy. Wypełniony formularz konsultacji można było przekazać e-mailem, przesłać pocztą tradycyjną na adres Urzędu Gminy lub dostarczyć osobiście do Urzędu.</p>
<p>Spotkania</p> 	<p>Spotkania z mieszkańcami obszaru rewitalizacji oraz pozostałymi mieszkańcami gminy odbyły się w dniach 21 i 23 września 2016 r. w sołectwach Płonczyn, Bętlewo, Wielgie i Teodorowo. Uczestnikom spotkania przedstawiono treść projektu programu rewitalizacji. W celu ułatwienia zrozumienia prezentowanych treści i odniesienie się do nich, na spotkaniach wykorzystano wizualizację w postaci prezentacji graficznej. Wszyscy zainteresowani mieli możliwość zgłaszania podczas spotkania swoich uwag do dokumentu.</p>
<p>Uwagi ustne</p> 	<p>Inną formą prowadzonych konsultacji było zbieranie uwag ustnych. Wszyscy zainteresowani mieli możliwość osobistego lub telefonicznego kontaktu z wyznaczonym pracownikiem Urzędu Gminy, który odpowiadał na uwagi i pytania w zakresie konsultowanych dokumentów ich treści.</p>

Źródło: Opracowanie własne

## Zdjęcie 4. Informacje o konsultacjach społecznych diagnozy obszaru zdegradowanego i obszaru rewitalizacji



### Biuletyn Informacji Publicznej Gmina Wielgie



biuletyn informacji publicznej

BIP
Mapa Biuletynu
Statystyki
Pomoc

Informacje

- Aktualności *ważne!*
- Elektroniczna Skrzynka Podawcza
- Ogłoszenia i Obwieszczenia
- Dane podstawowe
- Kontakt z pracownikami
- Punkty adresowe
- Geoportal Gminy Wielgie
- GOPS w Wielgim

Organy

- Rada Gminy
- Gmina
- Urząd Gminy
- Prawo lokalne
- Informacje
- Nabór pracowników

Informacje » Aktualności

#### Zaproszenie do udziału w konsultacjach społecznych dotyczących wyznaczenia w gminie Wielgie obszaru zdegradowanego i obszaru rewitalizacji.

Szanowni Państwo,

Zapraszamy do udziału w konsultacjach społecznych dotyczących wyznaczenia w gminie Wielgie obszaru zdegradowanego i obszaru rewitalizacji.

Konsultacje przeprowadzone zostaną w terminie od dnia 14 czerwca 2016 r. do dnia 28 czerwca 2016 r. w formie uwag w postaci papierowej lub elektronicznej składanych poprzez formularz konsultacji.

Wypełniony formularz konsultacji będzie można przekazywać:

- § bezpośrednio do Urzędu Gminy Wielgie, ul. Starowiejska 8, 87-603 Wielgie, pok. nr 18
- § drogą elektroniczną na adres mailowy: [gmina@wielgie.pl](mailto:gmina@wielgie.pl)
- § drogą korespondencyjną na adres: Urząd Gminy Wielgie, ul. Starowiejska 8, 87-603 Wielgie, pok. nr 18

Załączniki (2)
Metadane
Drukuj
Historia zmian

- Diagnoza\_14.06.2016PDF (1023.8kB)
- formularz-konsultacji (33kB)

Wyszukiwarka

STRONA  
GŁÓWNA  
URZĘDU

LICZNIK ODWIEDZIN

5460323

Od dnia 12 czerwca 2003 r.

---

Informacje

- Aktualności *ważne!*
- Elektroniczna Skrzynka Podawcza
- Ogłoszenia i Obwieszczenia
- Dane podstawowe
- Kontakt z pracownikami
- Punkty adresowe
- Geoportal Gminy Wielgie
- GOPS w Wielgim

Organy

- Rada Gminy
- Gmina
- Urząd Gminy
- Prawo lokalne
- Informacje
- Nabór pracowników samorządowych
- Ogłoszenia o konkursach
- Wybory

Informacje » Aktualności

#### Informacja na temat konsultacji społecznych dotyczących Lokalnego Programu Rewitalizacji Gminy Wielgie na lata 2016-2020 z perspektywą do 2023 r

Szanowni Państwo,

Zapraszamy do udziału w dyskusji i uczestnictwa w konsultacjach społecznych dotyczących wyznaczenia w naszej gminie obszaru zdegradowanego i obszaru do przeprowadzenia rewitalizacji.

**Rewitalizacja** to szeroki proces przemian społecznych, przestrzennych i ekonomicznych na obszarze, znajdującym się w kryzysie. Jej celem jest ponowne przywrócenie do życia zdegradowanej obszaru wiejskiego oraz uzupełnienie jej o nowe funkcje. Mówiąc prościej – chodzi o to, żeby w takim miejscu dobrze się przeżywało, mieszkało i pracowało. Remonty budynków czy modernizacja dróg to tylko niewielka część działań składających się na rewitalizację. Poprawa przestrzeni musi iść w parze z polepszeniem warunków życia, co zapewniają szerokie działania społeczne, kulturalne, edukacyjne czy ekonomiczne podejmowane w tym procesie.

Konsultacje mają na celu zebranie od wszystkich zainteresowanych rewitalizacją (czyli interesariuszy) uwag, opinii i propozycji odnośnie wyznaczenia obszaru zdegradowanego i obszaru rewitalizacji Gminy Wielgie.

**Terminy i miejsce spotkań konsultacyjnych:**

- § Pionczyn: CKOR Pionczyn, 15 czerwca 2016r., godzina: 10<sup>00</sup>
- § Bettlewo: świetlica, 15 czerwca 2016r., godzina: 11<sup>30</sup>
- § Oleszno: świetlica, 15 czerwca 2016r., godzina: 13<sup>00</sup>
- § Wielgie (dla mieszkańców Teodorowa): świetlica przy OSP Wielgie , ul. Starowiejska 81, 15 czerwca 2016r., godzina: 14<sup>30</sup>

Zachęcamy także do wypełnienia ankiety, która pomoże określić obszary na terenie Gminy Wielgie, które wymagają specjalnego wsparcia. Ankieta będzie dostępna na stronie internetowej do 24 czerwca 2016 r.

Link do ankiety:  
<http://goo.gl/forms/Iep590u84UyG4XNs1>

Załączniki (3)
Metadane
Drukuj
Historia zmian

- Diagnoza\_14.06.2016PDF (1023.8kB)
- formularz-konsultacji (33kB)
- informacja o konsultacjach 14.06.2016 (18.4kB)

Wyszukiwarka

STRONA  
GŁÓWNA  
URZĘDU

LICZNIK ODWIEDZIN

5460323

Od dnia 12 czerwca 2003 r.



## Biuletyn Informacji Publicznej Gmina Wielgie



BIP Mapa Biuletynu Statystyki Pomoc

Informacje

- Aktualności *ważne!*
- Elektroniczna Skrzynka Podawcza
- Dane podstawowe
- Kontakt z pracownikami
- Punkty adresowe
- Geoportal Gminy Wielgie
- GOPS w Wielgim

Organy

- Rada Gminy
- Gmina
- Urząd Gminy
- Prawo lokalne
- Informacje
- Nabór pracowników samorządowych
- Ogłoszenia o konkursach
- Wybory

Informacje » Aktualności

### Informacja na temat konsultacji społecznych dotyczących Lokalnego Programu Rewitalizacji Gminy Wielgie na lata 2016-2020 z perspektywą do 2023r.

Szanowni Państwo,

Zapraszamy do udziału w dyskusji i uczestnictwa w konsultacjach społecznych dotyczących wyznaczenia w naszej gminie obszaru zdegradowanego i obszaru do przeprowadzenia rewitalizacji.

Rewitalizacja to szeroki proces przemian społecznych, przestrzennych i ekonomicznych na obszarze, znajdującym się w kryzysie. Jej celem jest ponowne przywrócenie do życia zdegradowanej obszaru wjejszego oraz uzupełnienie jej o nowe funkcje. Mówiąc prościej – chodzi o to, żeby w takim miejscu dobrze się przebywało, mieszkało i pracowało. Remonty budynków czy modernizacja dróg to tylko niewielka część działań składających się na rewitalizację. Poprawa przestrzeni musi iść w parze z polepszeniem warunków życia, co zapewniają szerokie działania społeczne, kulturalne, edukacyjne czy ekonomiczne podejmowane w tym procesie.

Konsultacje mają na celu zebranie od wszystkich zainteresowanych rewitalizacją (czyli interesariuszy) uwag, opinii i propozycji odnośnie wyznaczenia obszaru zdegradowanego i obszaru rewitalizacji Gminy Wielgie.

**Termin i miejsce spotkania konsultacyjnego:**

§ Wielgie świetlica przy OSP Wielgie ul. Starowiejska 81,  
28 czerwca 2016r., godzina: 17<sup>00</sup>

Zachęamy także do wypełnienia ankiety, która pomoże określić obszary na terenie Gminy Wielgie, które wymagają specjalnego wsparcia. Ankieta będzie dostępna na stronie internetowej do 30 czerwca 2016 r.

Link do ankiety:  
<http://goo.gl/forms/Iep590u84UyG4X2Nv1>

Załączniki (1) Metadane Drukuj Historia zmian

Zaproszenie do udziału w konsultacjach (342.8kB)

Wyszukiwarka

STRONA GŁÓWNA

LICZNIK ODWIEDZIN

5460323

Od dnia 12 czerwca 2023 r.

Źródło: [www.bip.wielgie.pl](http://www.bip.wielgie.pl)

### Zdjęcie 5. Informacja o konsultacjach społecznych (2)

Informacje

- Aktualności *ważne!*
- Elektroniczna Skrzynka Podawcza
- Ogłoszenia i Obwieszczenia
- Dane podstawowe
- Kontakt z pracownikami
- Punkty adresowe
- Geoportal Gminy Wielgie
- GOPS w Wielgim

Organy

- Rada Gminy
- Gmina
- Urząd Gminy
- Prawo lokalne
- Informacje
- Nabór pracowników samorządowych
- Ogłoszenia o konkursach
- Wybory

Informacje » Aktualności

### Informacja o konsultacjach społecznych dotyczących opracowania Lokalnego Programu Rewitalizacji Gminy Wielgie na lata 2016-2020 z perspektywą do roku 2023

Szanowni Państwo,

Zapraszamy do udziału w dyskusji i uczestnictwa w konsultacjach społecznych dotyczących opracowania Lokalnego Programu Rewitalizacji Gminy Wielgie na lata 2016-2020 z perspektywą do roku 2023.

Konsultacje mają na celu zebranie od wszystkich zainteresowanych uwag i opinii odnośnie projektu Lokalnego Programu Rewitalizacji Gminy Wielgie na lata 2016-2020 z perspektywą do roku 2023.

Konsultacje przeprowadzone zostaną w terminie od dnia 13 września 2016 r. do dnia 27 września 2016 r. w formie:

- § uwag w postaci papierowej lub elektronicznej składanych poprzez formularz konsultacji,
- § spotkań konsultacyjnych.

Wypełniony formularz konsultacji będzie można przekazywać w terminie od dnia 13 września 2016 r. do dnia 27 września 2016 r.:

- § bezpośrednio do Sekretariatu Urzędu Gminy Wielgie
- § drogą elektroniczną na adres mailowy: [gmina@wielgie.pl](mailto:gmina@wielgie.pl)
- § drogą korespondencyjną na adres: Urząd Gminy Wielgie, ul. Starowiejska 8, 87-603, Wielgie

**Serdecznie zapraszamy do wzięcia udziału w spotkaniach konsultacyjnych, które odbędą się:**

- § 21 września 2016 r. o godz. 15.00 w świetlicy w Będwie
- § 21 września 2016 r. o godz. 17.00 w CKOR w Płonczynie
- § 23 września 2016 r. o godz. 15.00 w świetlicy przy OSP Wielgie, ul. Starowiejska 81 (dla mieszkańców Teodorowa)
- § 23 września 2016 r. o godz. 17.30 w świetlicy przy OSP Wielgie, ul. Starowiejska 81

Załączniki (1) Metadane Drukuj Historia zmian

Informacja o konsultacjach (33.9kB)

Wyszukiwarka

STRONA GŁÓWNA URZĘDU

LICZNIK ODWIEDZIN

5580044

Od dnia 12 czerwca 2023 r.

Źródło: [www.bip.wielgie.pl](http://www.bip.wielgie.pl)



## Zdjęcie 6. Konsultacje społeczne – spotkania



Źródło: Opracowanie własne

## 10.5. Partycypacja społeczna na etapie wdrażania i monitorowania

Aby zapewnić i utrzymać zainteresowanie społeczeństwa rewitalizacją oraz zagwarantować wszystkim interesariuszom wiedzę i możliwość uczestniczenia w procesie rewitalizacji, przez cały okres wdrażania prowadzone będą działania związane z promocją i informowaniem o realizacji poszczególnych projektów rewitalizacyjnych zawartych w programie oraz stanie wdrażania programu. W celu zapewnienia każdemu zainteresowanemu dostępu do tych informacji i możliwość zgłaszania uwag przewidywane są następujące formy konsultowania/informowania:

- Strona internetowa [www.wielgie.pl](http://www.wielgie.pl),
- Biuletyn Informacji Publicznej,
- Zebrania sołeckie,
- Promocja działań rewitalizacyjnych podczas lokalnych imprez,
- Rozmowy z przedstawicielami mieszkańców – radnymi i sołtysem.

## Rozdział 11.

# Szacunkowe ramy finansowe w odniesieniu do głównych i uzupełniających projektów/ przedsięwzięć rewitalizacyjnych





**Tabela 34. Główne projekty/przedsięwzięcia rewitalizacyjne – harmonogram i szacunkowe ramy finansowe**

Obszar rewitalizacji (nr/nazwa) <sup>10</sup>	Termin realizacji projektu	Projekt (nr, nazwa)	Typ projektu <sup>11</sup>	Przedsięwzięcie (nr, nazwa)	Podmiot/y realizujący/e projekt	Szacowana wartość projektu (zł)	Poziom dofinansowania		Źródło finansowania				Działanie SZOOP RPO	Poddziałanie SZOOP RPO	Zintegrowane
							%	zł	Środki publiczne			Środki prywatne			
1	2	3	4	5	6	7	8	9	10	11	12	13	14	15	16
2 – Teodorowo	2018-2022	(1) Cykl imprez sportowo-integracyjnych i rekreacyjno-integracyjnych, w oparciu o infrastrukturę boiska w Teodorowie	S	1.1.1. Realizacja działań aktywizujących i integrujących dla mieszkańców, w szczególności seniorów	Kluby sportowe z terenu gminy Wielgie, OkiBGW	25.000,00	85	21.250,00	EFS	-	-	-	Działanie 11.1 Włączenie społeczne na obszarach objętych LSR	-	(8)
4 - Bętlewo	2017-2022	(2) Klub młodzieżowy „Bętlewia”	S	1.1.1. Realizacja działań aktywizujących i integrujących dla mieszkańców, w szczególności seniorów	Młodzież miejscowości Bętlewo	30.000,00	85	25.500,00	EFS	-	-	-	Działanie 11.1 Włączenie społeczne na obszarach objętych LSR	-	(7)
3 - Wielgie	03.2017 – 10.2017	(3) Zajęcia sportowe dla seniorów	S	1.1.1. Realizacja działań aktywizujących i integrujących dla mieszkańców, w szczególności seniorów	Gmina Wielgie	4.000,00	85	3.400,00	EFS	-	-	-	Działanie 11.1 Włączenie społeczne na obszarach objętych LSR	-	(5)

<sup>10</sup> 1 – Płonczyn, 2 – Teodorowo, 3 – Wielgie, 4 – Bętlewo

<sup>11</sup> S – społeczny, G-gospodarczy, Ś – środowiskowy, PF – przestrzenno-funkcjonalny, T – techniczny

2 – Teodorowo	2017-2022	(4) Kompleksowe zagospodarowanie plaży jeziora orłowskiego w Teodorowie	PF	1.2.1. Odnowa i zagospodarowanie przestrzeni publicznych	Prywatny operator (dzierzawca)	300.000,00	85	255.000,00	-	-	Inne	Tak	-	-	(10) (11)
3 – Wielgie	2018	(5) Budowa ogrodu integracyjnego w Wielgim	PF	1.2.1. Odnowa i zagospodarowanie przestrzeni publicznych	Gmina Wielgie	500.000,00	85	425.000,00	-	-	PROW	-	-	-	(3) (10)
3 – Wielgie	2019-2022	(6) Rewaloryzacja zabytkowego założenia dworsko-parkowego w Wielgim	PF	1.2.1. Odnowa i zagospodarowanie przestrzeni publicznych	Gmina Wielgie	1.500.000,00	85	1.275.000,00	-	-	-	Tak	-	-	(10)
4 - Bętlewo	2017-2018	(7) Przebudowa drogi gminnej nr 170801 C Bętlewo-Zakrzewo (odcinek przez miejscowość Bętlewo)	PF	1.3.1. Budowa i modernizacja infrastruktury kulturalnej, sportowo-rekreacyjnej i technicznej	Gmina Wielgie	700.000,00	85	595.000,00	-	EFRR	-	-	Działanie 7.1 Rozwój lokalny kierowany przez społeczność	-	(2) (9) (10)
2 – Teodorowo	2017-2019	(8) Przebudowa boiska piłkarskiego z infrastrukturą towarzyszącą	PF	1.3.1. Budowa i modernizacja infrastruktury kulturalnej, sportowo-rekreacyjnej i technicznej	Gmina Wielgie	1.300.000,00	85	1.105.000,00	-	-	PROW	-	-	-	(1) (10)
1 – Płonczyn 2 – Teodorowo 3 –	2017	(9) Projekt informacyjno-animacyjny, dotyczący tworzenia i funkcjonowania spółdzielni socjalnej	S	2.1.1. Realizacja działań społecznych adresowanych do osób zagrożonych wykluczeniem	Gmina Wielgie	10.000,00	85	8.500,00	EFŚ	-	-	-	Działanie 11.1 Włączenie społeczne na obszarach objętych LSR	-	(7)

Wielgie 4 - Bętlewo																
1 – Plonczyn 2 – Teodorowo 3 – Wielgie 4 - Bętlewo	2018	(10) Szkolenie dla grupy 10 osób bezrobotnych, jako animatorów organizacji czasu wolnego, sportu i turystyki	S	2.1.1. Realizacja działań społecznych adresowanych do osób zagrożonych wykluczeniem	Gmina Wielgie	5.000,00	85	4.250,00	EFS	-	-	-	Działanie 11.1 Włączenie społeczne na obszarach objętych LSR	-	(4) (5) (6) (7) (8)	
2 – Teodorowo	2018	(11) Szkolenie dla 5 osób bezrobotnych na stopień ratownika wodnego	S	2.1.1. Realizacja działań społecznych adresowanych do osób zagrożonych wykluczeniem	WOPR	3.000,00	85	2.550,00	EFS	-	-	-	Działanie 11.1 Włączenie społeczne na obszarach objętych LSR	-	(4)	
3 – Wielgie	2017-2022	(12) Doradztwo edukacyjno-zawodowe w publicznym gimnazjum w Wielgiem	S	2.2.1. Organizacja zajęć edukacyjnych dla dzieci i młodzieży	Gmina Wielgie Szkoły na terenie Gminy	50.000,00	85	42.500,00	EFS	-	-	-	Działanie 11.1 Włączenie społeczne na obszarach objętych LSR	-	-	

Źródło: Opracowanie własne na podstawie danych Urzędu Gminy Wielgie.

**Tabela 35. Uzupełniające przedsięwzięcia rewitalizacyjne – harmonogram i szacunkowe ramy finansowe**

Obszar rewitalizacji (nr/nazwa)	Lp.	Typ przedsięwzięcia <sup>12</sup>	Uzupełniające przedsięwzięcia rewitalizacyjne	Szacowana wartość przedsięwzięcia (zł)	Źródło finansowania			
					Środki publiczne			Środki prywatne
1	2	3	4	5	6	7	8	9
3 – Wielgie	1.	T	Zmiana sposobu użytkowania pomieszczeń mieszkalnych zlokalizowanych w szkole podstawowej na cele biblioteki Wielgie, Gmina Wielgie, dz. nr 154/11	249714,43	-	EFRR	-	-

Źródło: Opracowanie własne na podstawie danych Urzędu Gminy Wielgie.

<sup>12</sup> S – społeczny, G-gospodarczy, Ś – środowiskowy, PF – przestrzenno-funkcjonalny, T – techniczny


## Rozdział 12. System zarządzania realizacją programu rewitalizacji

12.1. Podmioty uczestniczące w realizacji programu rewitalizacji i ich zadania

12.2. Sposób koordynacji działań podmiotów uczestniczących w programie rewitalizacji

12.3. System informacji i promocji

12.4. Ramowy harmonogram realizacji programu



Złożoność procesu rewitalizacyjnego wymaga właściwego zarządzania w celu uzyskania zamierzonych efektów rewitalizacji oraz odpowiadających im kierunków działań służących eliminacji lub ograniczeniu negatywnych zjawisk.

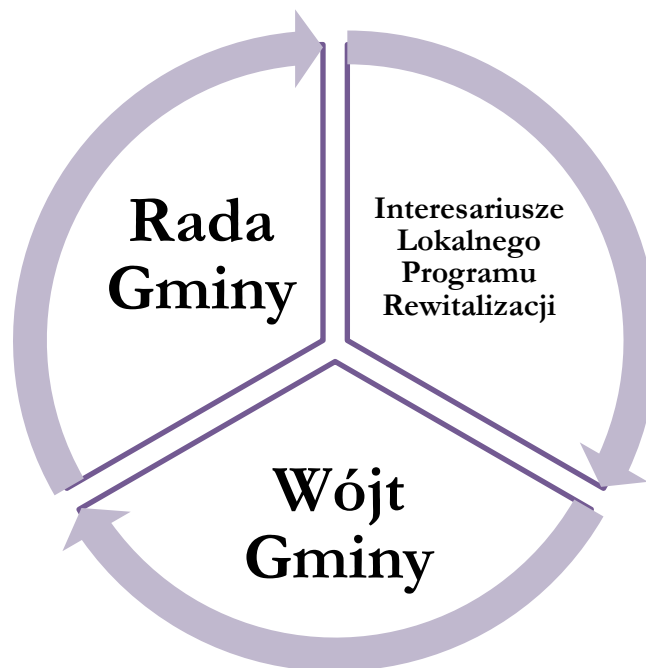
Wszelkie koszty związane z zarządzaniem programem będą pokrywane z budżetu gminy.

## 12.1. Podmioty uczestniczące w realizacji programu rewitalizacji i ich zadania

Jednym z kluczowych czynników sukcesu programu rewitalizacji jest sprawna koordynacja działań i sprawny przepływ informacji pomiędzy podmiotami zaangażowanymi w jego realizację. Istotą procesu rewitalizacji jest prowadzenie przez interesariuszy skoordynowanych działań na rzecz lokalnej społeczności, przestrzeni i gospodarki. Charakterystyka interesariuszy i mechanizmy partycypacyjne opisane zostały w rozdziale 10.

Głównymi podmiotami zaangażowanymi w proces przygotowania i wdrożenia programu są: Wójt Gminy, Rada Gminy i Interesariusze rewitalizacji.

Schemat 20. Podmioty uczestniczące w realizacji programu rewitalizacji



Źródło: Opracowanie własne

**Tabela 36. Najważniejsze zadania podmiotów uczestniczących w procesie przygotowania i wdrażania programu rewitalizacji**

Podmiot	Zadania
Wójt	<ul style="list-style-type: none"> <li>▪ Koordynowanie całego procesu rewitalizacji</li> <li>▪ Prowadzenie analiz służących wyznaczeniu obszaru zdegradowanego i obszaru rewitalizacji, sporządzeniu lub zmianie LPR, ocenie aktualności i stopnia jego realizacji</li> <li>▪ Prowadzenie konsultacji społecznych</li> <li>▪ Ogłaszanie informacji o podjęciu uchwały w sprawie uchwalenia LPR</li> </ul>
Rada Gminy	<ul style="list-style-type: none"> <li>▪ Zatwierdzenie i uchwalenie LPR</li> <li>▪ Wprowadzenie przedsięwzięć rewitalizacyjnych zawartych w LPR, służących realizacji zadań własnych gminy, do załącznika do uchwały w sprawie wieloletniej prognozy finansowej gminy</li> <li>▪ Uchwalanie zmian LPR</li> <li>▪ Podjęcie uchwały o uchyleniu LPR w całości lub w części w przypadku stwierdzenia osiągnięcia celów rewitalizacji w nim zawartych</li> </ul>

Źródło: Opracowanie własne

## 12.2. Sposób koordynacji działań podmiotów uczestniczących w programie rewitalizacji

Ponieważ koordynatorem całego procesu rewitalizacji gminy Wielgie będzie Urząd Gminy, który jako instytucja samorządowa posiada odpowiedni potencjał organizacyjny oraz doświadczenie niezbędne do realizacji tego zadania, Wójt Gminy Wielgie wyznaczy pracownika odpowiedzialnego za wsparcie wszystkich powyższych organów w realizacji ich zadań.

**Tabela 37. Najważniejsze zadania podmiotu koordynującego działania w programie rewitalizacji**

Podmiot	Zadania
Koordynator – pracownik Urzędu Gminy	<ul style="list-style-type: none"> <li>▪ Współpraca ze wszystkimi podmiotami zaangażowanymi w realizację programu,</li> <li>▪ Koordynowanie działań projektowych wymagających jednoczesnego zaangażowania jednostek i spółek gminy oraz strony społecznej,</li> <li>▪ Składanie wniosków i pozyskiwanie środków zewnętrznych na ich realizację,</li> <li>▪ Ocena projektów zgłoszonych do realizacji na obszarze objętym rewitalizacją pod kątem osiągnięcia celów programu,</li> <li>▪ Przygotowywanie projektów aktualizacji programu, w tym w szczególności wykazu projektów,</li> <li>▪ Promocja programu,</li> <li>▪ Organizacja i wdrażanie systemu monitorowania rzeczowego i finansowego dla programu,</li> <li>▪ Dokonywanie okresowych przeglądów realizacji projektów,</li> <li>▪ Sporządzanie raportów okresowych oraz raportu końcowego z realizacji programu,</li> <li>▪ Współpraca z innymi referatami Urzędu Gminy w zakresie realizacji programu.</li> </ul>

Źródło: Opracowanie własne

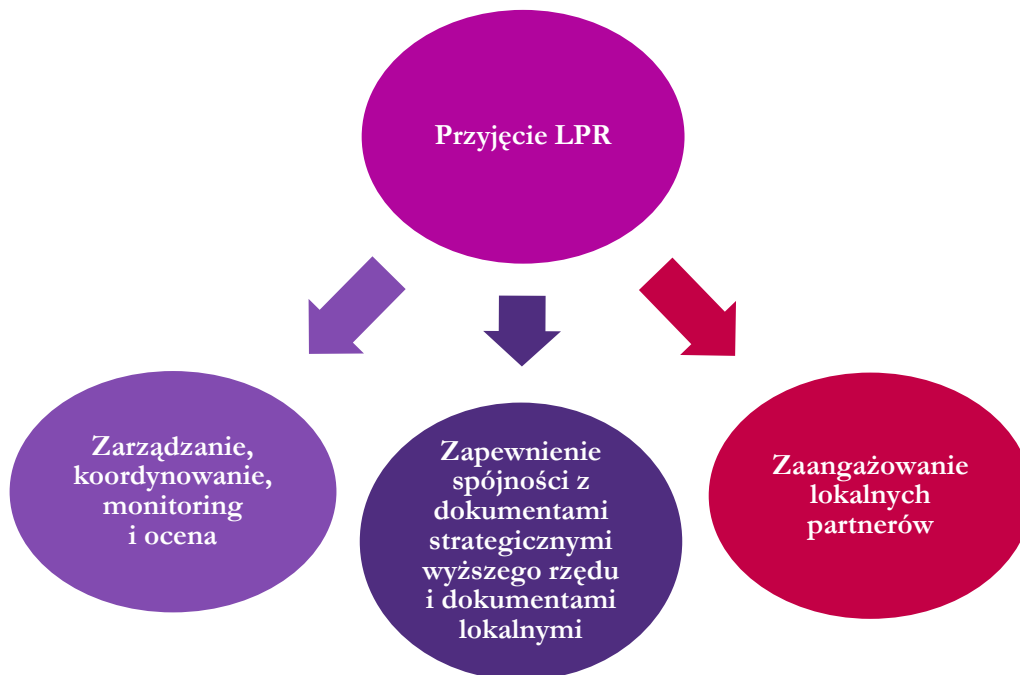
Wdrażanie Lokalnego Programu Rewitalizacji wymaga zaangażowania lokalnych partnerów z sektora: publicznego, społecznego i gospodarczego. Realizacja niniejszego programu wiąże się z udziałem podmiotu zarządzającego i koordynującego poszczególne działania (pracownika Urzędu Gminy) także w procesie monitoringu i oceny programu (przede wszystkim zapewnienie zgodności z harmonogramem realizacji programu rewitalizacji).



Głównym zadaniem wszystkich podmiotów zaangażowanych w proces rewitalizacji jest ukierunkowanie, kontrolowanie i ocena z punktu widzenia zapewnienia pełnej spójności z dokumentami strategicznymi. Jest to wyjątkowo istotne z uwagi na znaczenie realizacji programu dla sprawnej implementacji pozostałych instrumentów rozwoju gminy, a także np. dla możliwości pozyskiwania środków z funduszy strukturalnych, itp.

System wdrażania programu rewitalizacji został przedstawiony na poniższym schemacie.

Schemat 21. System wdrażania programu rewitalizacji

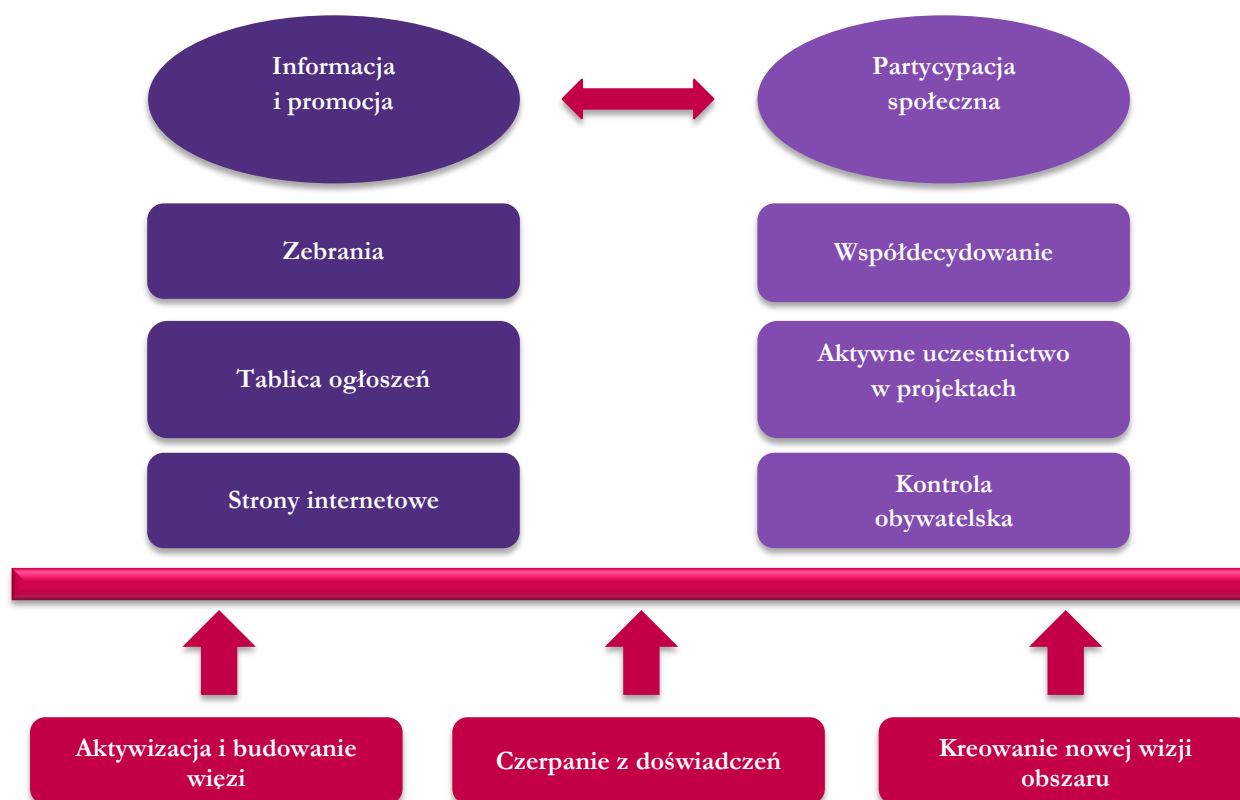


Źródło: *Opracowanie własne*

### 12.3. System informacji i promocji

Partycypacja społeczności lokalnej (szczegółowo opisana w rozdziale 10) na każdym etapie powstawania i realizacji programu rewitalizacji odgrywa niezmiernie istotną rolę, dostarczając najbardziej rzetelnych informacji na temat problemów, potrzeb oraz potencjałów danego obszaru, które nie są możliwe do uzyskania na podstawie jedynie analizy danych statystycznych. Zaangażowanie na każdym etapie interesariuszy zainteresowanych udziałem w programie (m.in. organizacji pożytku publicznego, stowarzyszeń, przedsiębiorców, spółdzielni, mieszkańców gminy Wielgie) umożliwi im aktywny udział w planowaniu i wdrażaniu zmian społecznych, gospodarczych i infrastrukturalnych zgodnie z ich potrzebami i interesami. Dlatego też niezbędne jest umożliwienie wymiany informacji i dyskusji o kształcie, jaki powinna przybrać rewitalizacja za pomocą różnorodnych instrumentów promocyjnych i informacyjnych. Poniższy schemat przedstawia instrumenty systemu informacji i promocji w powiązaniu z mechanizmami włączenia mieszkańców i partnerów w proces rewitalizacji.

Schemat 22. System informacji i promocji a partycypacja społeczna



Źródło: Opracowanie własne

Jak wynika z powyższego schematu działania informacyjne i promocyjne są nierozzerwalnie związane z mechanizmami włączenia interesariuszy w proces rewitalizacji. Aby udział lokalnej społeczności w tworzeniu i wdrażaniu programu przyniósł spodziewane efekty, konieczne jest prowadzenie szeregu działań, skupiających się przede wszystkim na:

- Organizacji zebrań z mieszkańcami zwłaszcza obszarów rewitalizowanych oraz partnerami społecznymi i gospodarczymi, które stanowią forum wymiany informacji i pomysłów na działania rewitalizacyjne,
- Publikowaniu ogłoszeń zamieszczanych na tablicach ogłoszeń,
- Wykorzystaniu możliwości kontaktu elektronicznego w postaci publikacji na stronach internetowych.

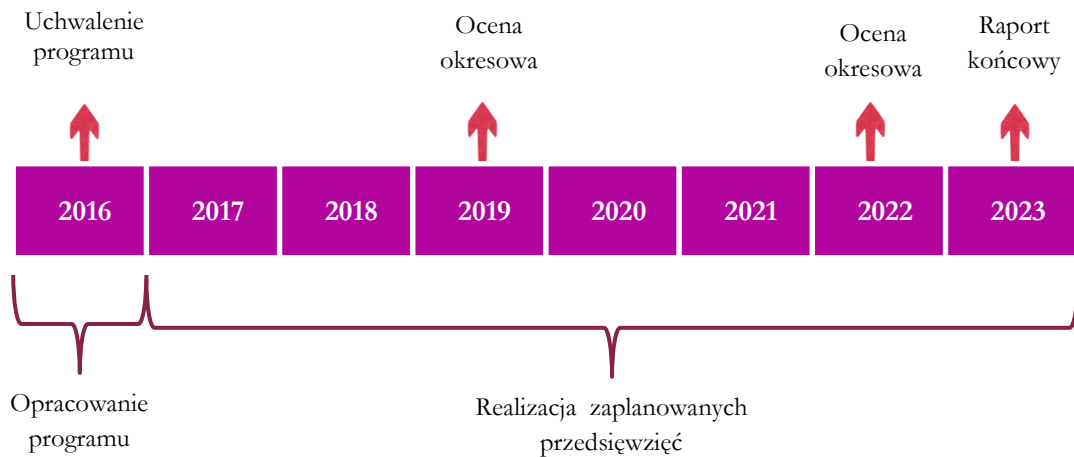
Dzięki tak zorganizowanej informacji i promocji społeczność lokalna zyska możliwość aktywnego udziału w tworzeniu wizji obszaru zdegradowanego po rewitalizacji, współdecydowania o kształcie zmian oraz kontroli społecznej nad procesem realizacji programu.

Wszelkie formy partycypacji społecznej, w połączeniu z formami informacji i promocji, mają na celu pobudzenie i aktywizację społeczności na rzecz rozwoju lokalnego z wykorzystaniem posiadanej wiedzy i doświadczenia wszystkich interesariuszy, tak aby wszelkie podejmowane działania prowadziły do urzeczywistnienia wizji obszaru po rewitalizacji.

## 12.4. Ramowy harmonogram realizacji programu

Ramowy harmonogram realizacji Lokalnego Programu Rewitalizacji Gminy Wielgie na lata 2016-2020 z perspektywą wykonania do roku 2023 obejmuje okres od 2016 r. kiedy zostały rozpoczęte prace nad programem do końca 2023 r., czyli do planowanego zakończenia realizacji projektów wynikających z programu.

Schemat 23. Ramowy harmonogram realizacji programu



Źródło: Opracowanie własne


Szczegółowe informacje na temat realizacji programu wynikają z rozdziału 11. *Szacunkowe ramy finansowe w odniesieniu do głównych i uzupełniających projektów/przedsięwzięć rewitalizacyjnych.*

## Rozdział 13.

# System monitoringu, oceny skuteczności działań i system wprowadzania zmian

13.1. System monitoringu i oceny skuteczności działań

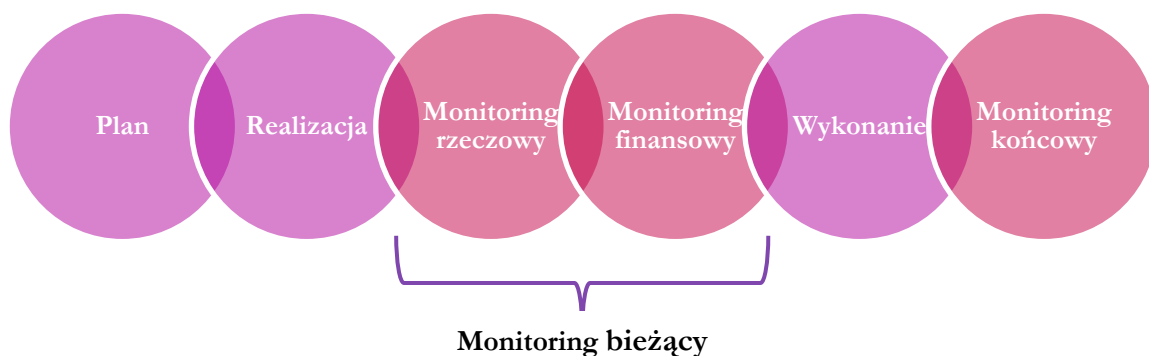
13.2. System wprowadzania modyfikacji w reakcji na zmiany w otoczeniu programu



### 13.1. System monitoringu i oceny skuteczności działań

Monitorowanie postępów realizacji oparte będzie na stałym pozyskiwaniu i analizowaniu danych dotyczących realizacji poszczególnych projektów. Bieżąca i systematyczna analiza danych ilościowych i jakościowych osiąganych w trakcie realizacji projektu i porównanie ich z zaplanowanymi w programie, pozwoli na wykrycie rozbieżności oraz umożliwi odpowiednio wczesną korektę możliwych do przewidzenia komplikacji. Zastosowane będą dwie formy monitoringu: monitorowanie postępu prac oraz monitorowanie środków finansowych projektu.

#### Schemat 24. Formy monitoringu



Źródło: Opracowanie własne

**Monitoring rzeczowy** obejmuje proces realizacji i polegać będzie przede wszystkim na bieżącej kontroli zakresu merytorycznego prowadzonych działań oraz harmonogramu wdrażania projektu na podstawie pomiarów osiągania założonych rezultatów oraz wskaźników realizacji i ich analizy, a także weryfikacji przedmiotowej zgodności z założeniami LPR.

**Monitoring finansowy** obejmuje zarządzanie środkami przyznanymi na realizację programu i jest podstawą oceny sprawności ich wydatkowania. Polegać będzie na bieżącej kontroli finansowych aspektów inwestycji: przepływów gotówkowych i poziomu wykorzystania funduszy w poszczególnych kategoriach budżetowych, weryfikacji kwalifikowalności kosztów oraz gromadzeniu informacji o źródłach finansowania programu i stopniu wykorzystania dotacji. Istotnym elementem będzie również kontrola wykonania wzajemnych rozliczeń i zobowiązań z podwykonawcami, ewentualnymi partnerami, uczestnikami projektu i pracownikami oraz weryfikacja finansowej zgodności z założeniami programu.

**Monitoring końcowy** zweryfikuje, czy wytyczone cele zostały zrealizowane.

Wszystkie projekty objęte programem rewitalizacji będą podlegały jednakowemu systemowi oceny. Odpowiedzialny za to będzie koordynator ds. rewitalizacji. Do jego obowiązków należeć będzie także wykonanie wzoru formularza oceny projektu, który będzie wypełniany przez poszczególne podmioty wykonujące projekty rewitalizacyjne. Umożliwi to oszacowanie wartości wskaźników produktu i rezultatu z perspektywy pojedynczej inwestycji, co z kolei umożliwi opisanie i porównanie efektów w sposób jednoznaczny i przejrzysty. Gromadzenie kart projektów inwestycji już zrealizowanych pozwoli ocenić ich skuteczność oraz zdefiniować zagrożenia i szanse inwestycji o zbliżonym charakterze. Stanowić to będzie punkt odniesienia w następnych latach procesu rewitalizacji i pozwoli nadać mu pożądaną kierunek oraz uniknąć błędów dotychczas popełnionych. Okresowe badanie stopnia realizacji wskaźników będzie się odbywać co dwa lata.

## 13.2. System wprowadzania modyfikacji w reakcji na zmiany w otoczeniu programu

Ze względu na cel i charakter Lokalny Program Rewitalizacji ma formułę otwartą, tzn. że w przypadku zmiany wymogów prawnych, pojawiania się nowych problemów oraz wykreowania nowych projektów – będzie on aktualizowany. Projekty odpowiadające na zidentyfikowane problemy będą systematycznie przygotowywane w całym okresie wdrożeniowym.

Sytuacje, w których konieczna może być zmiana programu to m.in.:

- Zmiana aktualnych warunków sytuacji społeczno-gospodarczej gminy,
- Nowo zidentyfikowane potrzeby i oczekiwania mieszkańców obszarów kryzysowych,
- Wzrost bądź spadek poziomu zaangażowania podmiotów lokalnych w planowane działania,
- Konieczność dostosowania działań do możliwości budżetu gminy oraz dostępności środków zewnętrznych.

W przypadku stwierdzenia, że LPR wymaga zmiany, Wójt występuje do Rady Gminy z wnioskiem o jego zmianę. Zmiana programu następuje w trybie, w jakim został on uchwalony.

## Rozdział 14.

# Wykaz niezbędnych zmian, ocen i opinii

14.1. Opinia Regionalny Dyrektor Ochrony Środowiska

14.2. Opinia Państwowego Wojewódzkiego Inspektora Sanitarnego





## 14.1. Opinia Regionalnego Dyrektora Ochrony Środowiska w Bydgoszczy

Zgodnie z ustawą z dnia 3 października 2008 r. o udostępnianiu informacji o środowisku i jego ochronie, udziale społeczeństwa w ochronie środowiska oraz ocenach oddziaływania na środowisko<sup>13</sup> projekt Lokalnego Programu Rewitalizacji Gminy Wielgie na lata 2016-2020 z perspektywą wykonania do roku 2023 został przedłożony Regionalnemu Dyrektorowi Ochrony Środowiska w Bydgoszczy celem uzgodnienia konieczności przeprowadzenia strategicznej oceny oddziaływania na środowisko dla projektu dokumentu. Regionalny Dyrektor Ochrony Środowiska w Bydgoszczy pismem Nr WOO.410.419.2016.SŻ z dnia 23.09.2016 r. uzgodnili **odstąpienie od przeprowadzenia strategicznej oceny oddziaływania na środowisko** dla niniejszego dokumentu.

## 14.2. Opinia Państwowego Wojewódzkiego Inspektora Sanitarnego w Bydgoszczy

Zgodnie z ustawą z dnia 3 października 2008 r. o udostępnianiu informacji o środowisku i jego ochronie, udziale społeczeństwa w ochronie środowiska oraz o ocenach oddziaływania na środowisko<sup>14</sup> projekt Lokalnego Programu Rewitalizacji Gminy Wielgie na lata 2016-2020 z perspektywą wykonania do roku 2023 został przedłożony do Państwowego Wojewódzkiego Inspektora Sanitarnego w Bydgoszczy celem uzgodnienia konieczności przeprowadzenia strategicznej oceny oddziaływania na środowisko dla projektu dokumentu. Państwowy Wojewódzki Inspektor Sanitarny w Bydgoszczy pismem Nr NNZ.9022.1.495.2016 z dnia 10.10.2016 r. uzgodnili **odstąpienie od przeprowadzenia strategicznej oceny oddziaływania na środowisko** dla niniejszego dokumentu.

---

<sup>13</sup> Dz. U. z 2013 r., poz. 1235 ze zmianami

<sup>14</sup> Dz. U. z 2013 r., poz. 1235 ze zmianami

## Załączniki

1. Wzór formularza konsultacji społecznych (1)
2. Wzór formularza konsultacji społecznych (2)
3. Wzór ankiety
4. Wyniki ankietyzacji mieszkańców

**Załącznik 1. Wzór formularza konsultacji społecznych (1)****FORMULARZ KONSULTACJI SPOŁECZNYCH**

dotyczących wyznaczenia obszaru zdegradowanego i obszaru rewitalizacji na terenie

Gminy Wielgie

Gmina Wielgie, dnia .....2016 r.

**CZĘŚĆ I - DANE UCZESTNIKA KONSULTACJI SPOŁECZNYCH**

Imię i nazwisko: .....

Nazwa organizacji: .....

Adres korespondencyjny: .....

Telefon/ e-mail: .....

**CZĘŚĆ II - UWAGI DO DIAGNOZY:**

LP.	CZĘŚĆ DOKUMENTU, KTÓREGO DOTYCZY UWAGA (ROZDZIAŁ, PARAGRAF, USTĘP, PUNKT)	TREŚĆ PROPONOWANEJ UWAGI	UZASADNIENIE

Wyrażam zgodę na gromadzenie, przetwarzanie i przekazywanie moich danych osobowych, zbieranych w celu przeprowadzenia konsultacji społecznych dotyczących projektu programu współpracy zgodnie z Ustawą z dnia 29 sierpnia 1997r. o ochronie danych osobowych (Dz. U. z 2015 r., poz. 2135).

.....  
czytelny

podpis

Załącznik 2. Wzór formularza konsultacji społecznych (2)

## FORMULARZ KONSULTACJI SPOŁECZNYCH

dotyczących projektu Lokalnego Programu Rewitalizacji

Gminy Wielgie na lata 2016-2020 z perspektywą wykonania do roku 2023

Gmina Wielgie, dnia .....2016 r.

### CZĘŚĆ I - DANE UCZESTNIKA KONSULTACJI SPOŁECZNYCH

Imię i nazwisko: .....

Nazwa organizacji: .....

Adres korespondencyjny: .....

Telefon/ e-mail: .....

### CZĘŚĆ II - UWAGI DO PROJEKTU PROGRAMU:

LP.	CZĘŚĆ DOKUMENTU, KTÓREGO DOTYCZY UWAGA (ROZDZIAŁ, PARAGRAF, USTĘP, PUNKT)	TREŚĆ PROPONOWANEJ UWAGI	UZASADNIENIE

Wyrażam zgodę na gromadzenie, przetwarzanie i przekazywanie moich danych osobowych, zbieranych w celu przeprowadzenia konsultacji społecznych dotyczących projektu programu współpracy zgodnie z Ustawą z dnia 29 sierpnia 1997r. o ochronie danych osobowych (Dz. U. z 2015 r., poz. 2135).

.....

czytelny podpis

### Załącznik 3. Wzór ankiety

#### Ankieta dotycząca obszaru zdegradowanego i obszaru rewitalizacji

#### Gminy Wielgie

#### Szanowni Państwo!

Prosimy o udzielenie odpowiedzi na pytania z poniższej ankiety. Celem badania jest poznanie Państwa opinii na temat aktualnych problemów, czynników i zjawisk kryzysowych występujących na obszarach zdegradowanych gminy oraz potrzeb i oczekiwanych działań w zakresie rewitalizacji, mających na celu ich ożywienie społeczno-gospodarcze. Ankieta jest całkowicie anonimowa. Wyniki ankiety będą gromadzone i wykorzystywane przez firmę Dorfin Grant Thornton w celu opracowywania Lokalnego Programu Rewitalizacji Gminy Wielgie na lata 2016-2020 z perspektywą wykonania do roku 2023.

1. Jak ocenia Pan(i) jakość życia w swoim miejscu zamieszkania?
  - a. Bardzo dobrze
  - b. Dobrze
  - c. Ani dobrze ani źle
  - d. Źle
  - e. Bardzo źle

2. Gdzie Pan(i) i członkowie Pana(i) rodziny korzystają z poniższych usług?

	W miejscu zamieszkania	W innej miejscowości w gminie	Poza gminą	Nie korzystam
Opieka przedszkolna				
Edukacja podstawowa				
Zajęcia pozalekcyjne				
Podstawowa opieka zdrowotna				
Usługi rehabilitacyjno-opiekuńcze				
Sport i rekreacja				
Rozrywka				
Dostęp do Internetu				

3. Największe problemy społeczne w Pana(i) miejscu zamieszkania.

*(Proszę zaznaczyć maksymalnie 3 odpowiedzi)*

- a. Alkoholizm
- b. Narkomania
- c. Bezrobocie
- d. Wiele rodzin mających problemy w sprawach opiekuńczo-wychowawczych
- e. Wiele osób starszych/chorych, które nie mają zapewnionej opieki
- f. Przemoc w rodzinie
- g. Duża liczba osób żyjących w ubóstwie
- h. Zakłócanie porządku publicznego/bójki/rozboje
- i. Brak miejsca do uprawiania sportu/rekreacji
- j. Brak miejsc z atrakcyjną ofertą kulturalną
- k. Niska aktywność lokalnej społeczności
- l. Inne .....

4. Największe problemy w sferze gospodarczej w Pana(i) miejscu zamieszkania.

*(Proszę zaznaczyć maksymalnie 3 odpowiedzi)*

- a. Brak miejsc pracy
  - b. Brak terenów inwestycyjnych/miejsc do prowadzenia działalności gospodarczej
  - c. Brak wsparcia dla przedsiębiorców
  - d. Brak dobrego dojazdu do miejscowości
  - e. Duża konkurencja lepiej rozwiniętych sąsiednich miejscowości/gmin
  - f. Inne .....
5. Największe problemy w sferze przestrzenno-technicznej w Pana(i) miejscu zamieszkania.  
*(Proszę zaznaczyć maksymalnie 3 odpowiedzi)*
- a. Nielad architektoniczny (brzydkie, przypadkowe budownictwo)
  - b. Brak miejscowych planów zagospodarowania przestrzennego
  - c. Niedostatecznie rozwinięta lub brak sieci kanalizacyjnej
  - d. Brak lub zbyt mało przydomowych oczyszczalni ścieków
  - e. Brak dbałości mieszkańców o otoczenie ich posesji
  - f. Zły stan dróg
  - g. Brak lub niedostateczna ilość połączeń komunikacyjnych
  - h. Dostęp do sieci światłowodowej
  - i. Inne .....
6. Największe problemy w sferze środowiskowej w Pana(i) miejscu zamieszkania.  
*(Proszę zaznaczyć maksymalnie 3 odpowiedzi)*
- a. Dzikie wysypiska
  - b. Zanieczyszczenie powietrza (przez ruch samochodowy, tradycyjne piece grzewcze)
  - c. Niewłaściwa gospodarka odpadami
  - d. Niska świadomość ekologiczna
  - e. Inne .....
7. Czego według Pana(i) najbardziej potrzeba w Pana(i) miejscu zamieszkania, aby stało się ono bardziej przyjazne dla mieszkańców i mogło się lepiej rozwijać?

.....  
.....  
.....

## METRYCZKA

### 1. Płeć

- a. Mężczyzna      b. Kobieta

### 2. Wiek:

- a. Do 18 lat
- b. Od 18 do 24 lat
- c. Od 25 do 29 lat
- d. Od 30 do 39 lat
- e. Od 40 do 49 lat
- f. Od 50 do 59 lat
- g. 60 lat i więcej

### 3. Wykształcenie:

- a. Podstawowe
- b. Zasadnicze zawodowe
- c. Średnie
- d. Wyższe

4. Reprezentowany sektor:

- a. Rolnictwo
- b. Przemysł
- c. Usługi
- d. Administracja
- e. Uczeń
- f. Emeryt
- g. Bezrobotny

5. Ile osób, razem z Panem(Panią), należy do Pana(i) gospodarstwa domowego?

1. Ogółem.....
2. W tym pracujących.....
3. Dzieci na utrzymaniu.....

6. Miejsce zamieszkania:

.....

***Dziękujemy za udzielenie odpowiedzi!***



#### Załącznik 4. Wyniki ankietyzacji mieszkańców

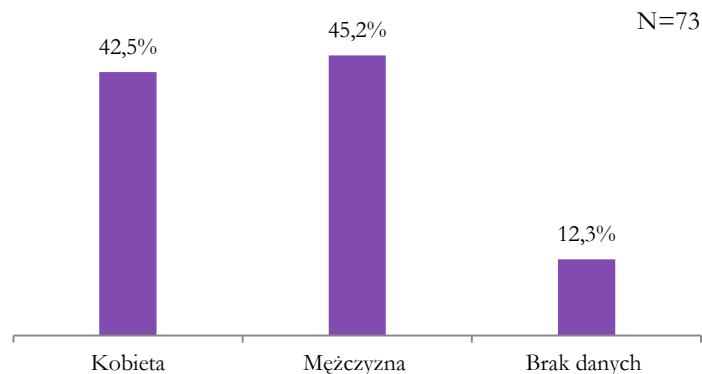
##### Wyniki badania ankietowego realizowanego podczas konsultacji społecznych w okresie od 14 czerwca 2016 r. do 30 czerwca 2016 r. na terenie Gminy Wielgie.

W okresie realizacji konsultacji społecznych na terenie Gminy Wielgie otrzymano łącznie 73 ankiety (w wersji papierowej lub elektronicznej). Kwestionariusz ankiety zawierał zarówno pytania zamknięte z gotową kafeterią odpowiedzi, jak i pytania otwarte, w których respondenci udzielali odpowiedzi własnymi słowami.

#### Dane metryczkowe

W badaniu ankietowym wzięły udział łącznie 73 osoby z miejscowości położonych na terenie Gminy Wielgie. W badanej grupie znalazło się 31 kobiet (42,5%) i 33 mężczyzn (45,2%). 9 osób nie udzieliło odpowiedzi odnośnie płci (12,3%).

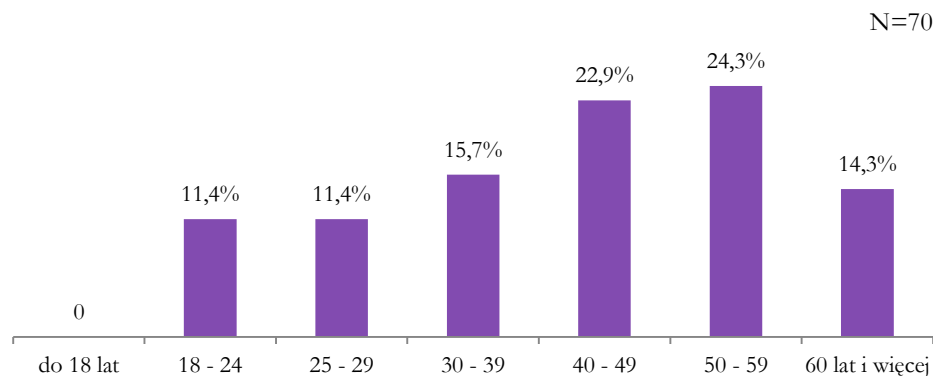
Wykres 1. Płeć osób biorących udział w badaniu ankietowym (udział procentowy odpowiedzi).



Źródło: Opracowanie własne.

W próbie znaleźli się respondenci reprezentujący niemal każdą grupę wiekową, z wyjątkiem najmłodszych osób (do 18 roku życia). Najliczniejsza była kategoria wiekowa od 50 do 59 lat (24,3%) a następnie kategoria 40-49 lat (22,9%). Kwestionariusze wypełniło też 11 osób w wieku od 30 do 39 lat (15,7%), 10 osób powyżej 59 roku życia (14,3%), oraz po 8 respondentów w wieku od 25 do 29 lat (11,4%) i od 18 do 24 lat (11,4%).

Wykres 2. Wiek osób biorących udział w badaniu ankietowym (udział procentowy odpowiedzi).



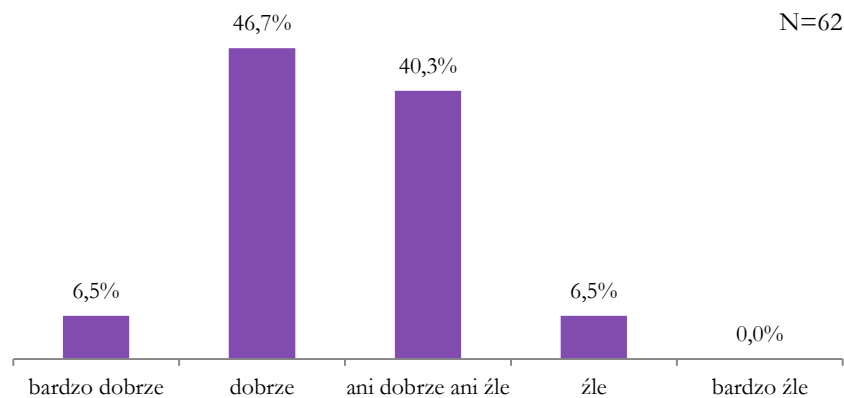
Źródło: Opracowanie własne.

Opinie w badaniu ankietowym wyraziły osoby o różnym poziomie wykształcenia. Najwięcej osób zadeklarowało wykształcenie zasadnicze zawodowe (42%), a 33,4% wskazało wykształcenie średnie. 14,5% stanowią respondenci, którzy określili, że mają ukończoną edukację na poziomie wyższym, a 10,1% stanowią osoby z wykształceniem podstawowym. Dodatkowo ankietowani reprezentują głównie sektor rolniczy (51,4%). Swój głos oddali również emeryci i osoby bezrobotne (kolejno 15,7% i 12,9%), 11,4% stanowią reprezentanci usług, a pracownicy administracji 8,6%. Osoby uczące to 4,3% z próby, a przedstawiciele przemysłu jedynie 1,4%.

### 1. Jak ocenia Pan(i) jakość życia w swoim miejscu zamieszkania?

Jakość życia w danym miejscu zamieszkania została oceniona dobrze. Większość osób wybrała odpowiedź dobrze lub bardzo dobrze (kolejno 46,7% i 6,5% wskazań). 40,3% osób przyznało, że nie może jednoznacznie ocenić jakości życia w swojej miejscowości, a jedynie 4 osoby (6,5%) oceniły to na złym poziomie. Żaden z respondentów nie udzielił odpowiedzi „bardzo źle”.

Wykres 3. Ocena jakości życia w miejscu zamieszkania (udział procentowy odpowiedzi).



Źródło: Opracowanie własne.

### 2. Gdzie Pan(i) i członkowie Pana(i) rodziny korzystają z poniższych usług?

Poszczególni badani deklaruwali, że z większości usług korzystają głównie w innej miejscowości w gminie. Dotyczy to głównie opieki przedszkolnej (53,7% wskazań, a 38,8% nie korzysta z takiej usługi), edukacji podstawowej (49,2%) oraz zajęć pozalekcyjnych. W innej miejscowości w gminie korzysta z nich 40,4%, ale ponad połowa (52,6%) nie potrzebuje tego typu usługi. Również z usług medycznych i rehabilitacyjnych respondenci najczęściej korzystają poza swoją miejscowością. Aż 74,2% ankietowanych zaspakaja potrzeby związane z podstawową opieką zdrowotną w innej miejscowości w gminie, a 42,1% respondentów poza swoim miejscem zamieszkania korzysta z usług rehabilitacyjno-opiekuńczych. Jedynie potrzeby z zakresu rozrywki są realizowane na terenie własnej miejscowości (42,1%) oraz zdecydowana większość ankietowanych ma dostęp do Internetu w miejscu zamieszkania (88,8%).

Tabela 4. Lokalizacja korzystania z usług (udział procentowy)

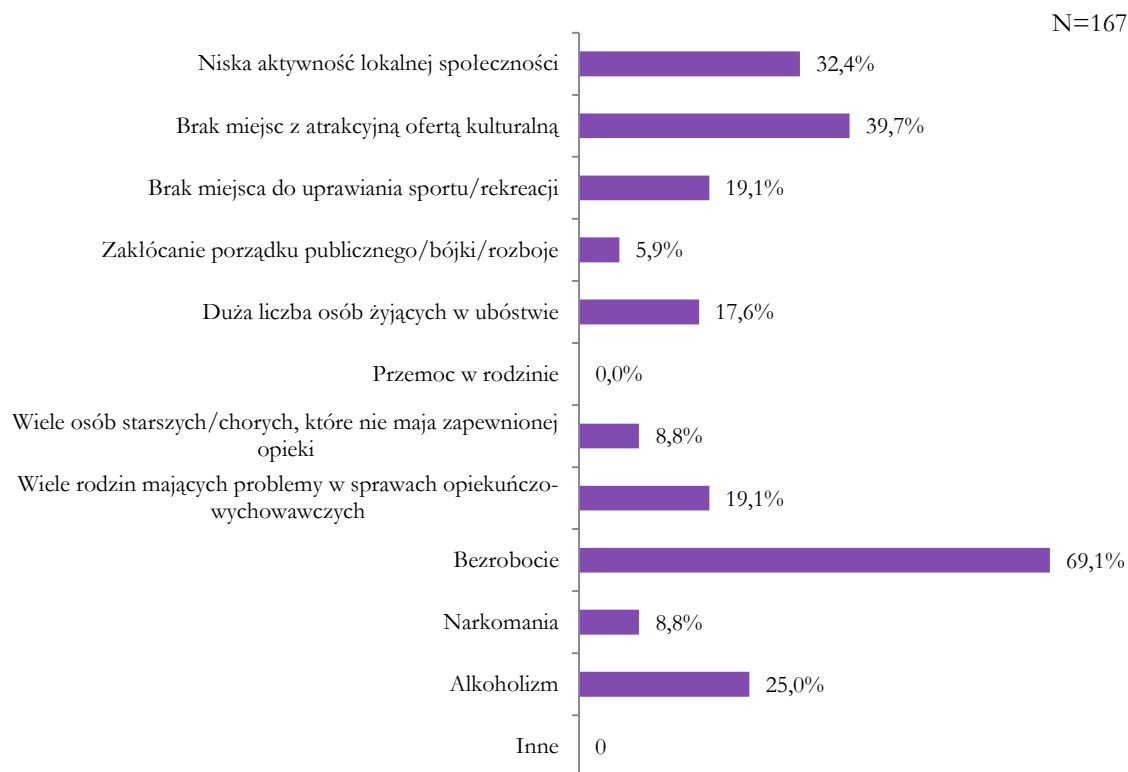
	W miejscu zamieszkania	W innej miejscowości w gminie	Poza gminą	Nie korzystam
Opieka przedszkolna	7,5%	53,7%	0%	38,8%
Edukacja podstawowa	9,5%	49,2%	1,6%	39,7%
Zajęcia pozalekcyjne	5,3%	40,4%	1,7%	52,6%
Podstawowa opieka zdrowotna	11,3%	74,2%	11,3%	3,2%
Usługi rehabilitacyjno-opiekuńcze	3,5%	42,1%	35,1%	19,3%
Sport i rekreacja	29,1%	36,3%	9,1%	25,5%
Rozrywka	42,1%	28,1%	17,5%	12,3%
Dostęp do Internetu	88,8%	4,8%	1,6%	4,8%

Źródło: Opracowanie własne.

### 3. Największe problemy społeczne w Pana(i) miejscu zamieszkania.

Największym problemem na terenie gminy według ankietowanych jest bezrobocie (69,1%). Respondenci zauważają również brak odpowiedniej infrastruktury społecznej, w tym brak miejsc z ciekawą ofertą kulturalną (39,7%), czy brak miejsca do uprawiania sportu i rekreacji (19,1%). Dodatkowo aktywność lokalnej społeczności jest niewielka (32,4%). Wielu respondentów wskazało również: alkoholizm (25%), rodziny mające problemy wychowawcze (19,1%), dużą liczbę osób żyjących w ubóstwie (17,6%), oraz brak opieki dla osób starszych (8,8%). Niektórzy respondenci zauważyli też w swoim otoczeniu narkomanię (8,8%). Natomiast nikt z ankietowanych nie wskazał na przemoc w rodzinie.

Wykres 4. Największe problemy społeczne na danym obszarze (udział procentowy odpowiedzi)

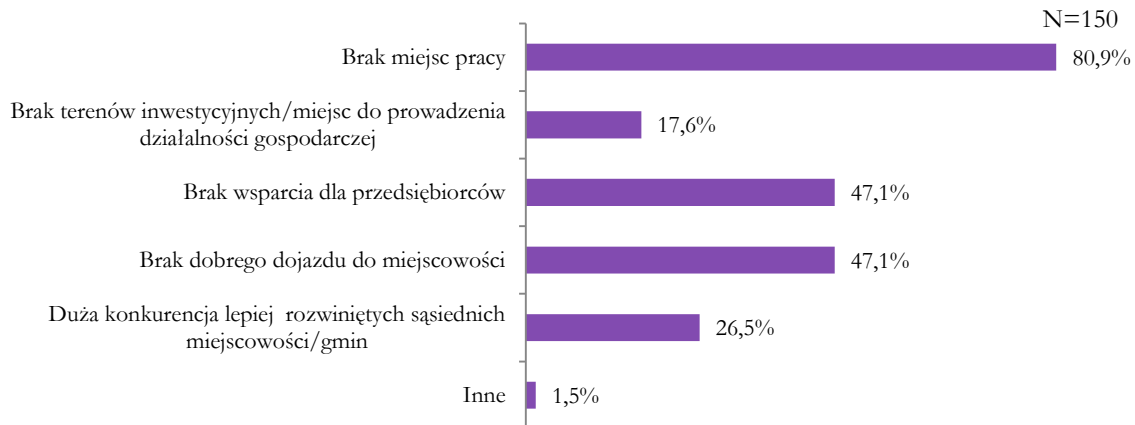


Źródło: Opracowanie własne.

#### 4. Największe problemy w sferze gospodarczej w Pana(i) miejscu zamieszkania.

Największym problemem w sferze gospodarczej w miejscu zamieszkania respondentów jest brak miejsc pracy – aż 55 na 73 osób udzieliło odpowiedzi dotyczącej tego aspektu (80,9%). Dużym utrudnieniem na danym terenie jest również brak dogodnego dojazdu do miejscowości – opinię taką wyraziło 47,1% respondentów, oraz brak wsparcia dla przedsiębiorców (również 47,1%). Mniej licznie wskazywano na konkurencję ze strony sąsiadujących miejscowości i gmin (26,5%) oraz brak terenów inwestycyjnych do prowadzenia działalności gospodarczej (17,6%).

Wykres 5. Największe problemy gospodarcze na danym obszarze (udział procentowy odpowiedzi).



Źródło: Opracowanie własne.

#### 5. Największe problemy w sferze przestrzenno-technicznej w Pana(i) miejscu zamieszkania.

Głównymi problemami wskazywanym przez respondentów w sferze przestrzenno-technicznej na terenie ich miejscowości jest zły stan dróg (66,2%) oraz brak połączeń komunikacyjnych (52,1%). Innym problematycznym aspektem jest brak sieci kanalizacyjnej (31%) oraz brak przydomowych oczyszczalni ścieków (25,4%). Mieszkańcy gminy zauważają również, że w ich otoczeniu panuje nieład architektoniczny (15,5%) oraz bałagan wynikający z braku dbałości mieszkańców o otoczenie własnej posesji (9,9%). Kilka osób (8,5%) zwróciło uwagę na brak miejscowych planów zagospodarowania przestrzennego i na brak dostępu do sieci światłowodowej (4,2%).

Wykres 6. Największe problemy przestrzenno-techniczne na danym obszarze (udział procentowy odpowiedzi).

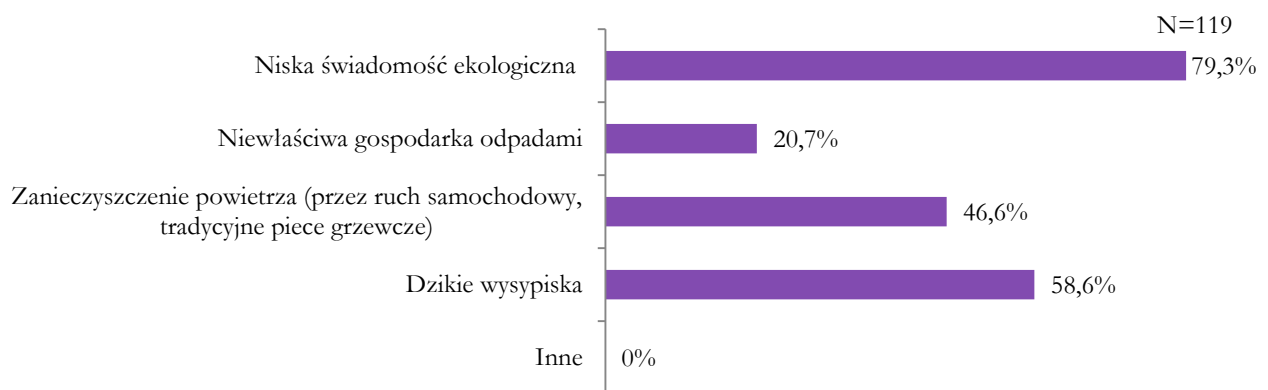


Źródło: Opracowanie własne.

## 6. Największe problemy w sferze środowiskowej w Pana(i) miejscu zamieszkania.

W sferze środowiskowej ankietowani zauważali różne problemy. Najważniejszymi według mieszkańców problemami jest niska świadomość ekologiczna (79,3%) oraz dzikie wysypiska (58,6%). Niemal połowa ankietowanych wskazała również na zanieczyszczenie powietrza (46,6%), a nieliczni uważają, że należy poprawić gospodarkę odpadami (20,7%).

Wykres 7. Największe problemy środowiskowe na danym obszarze (udział procentowy odpowiedzi).



Źródło: Opracowanie własne.

## 7. Czego według Pana(i) najbardziej potrzeba w Pana(i) miejscu zamieszkania, aby stało się ono bardziej przyjazne dla mieszkańców i mogło się lepiej rozwijać?

Osoby biorące udział w badaniu ankietowym wskazały szereg różnego rodzaju potrzeb w ich miejscu zamieszkania. W odpowiedziach respondentów pojawiły się zarówno kwestie społeczne, jak i związane z infrastrukturą techniczną.

Do najważniejszych potrzeb społecznych zaliczono:

- Organizację miejsca przeznaczonego do rozrywki i rekreacji dla dzieci
- Działanie świetlicy w godzinach ustalonych wspólnie z mieszkańcami
- Stworzenie nowych miejsc pracy
- Stworzenie infrastruktury społeczno-usługowej w postaci lokalnej kawiarni
- Podniesienie aktywności lokalnej społeczności

Ankietowani zwrócili również uwagę na potrzeby w kwestii technicznej:

- Budowę świetlicy wiejskiej
- Budowę oraz poprawę stanu dróg (w tym szczególnie wskazanie na trasę do Lipna, oraz drogie w dalszej części wsi)
- Budowę obiektów sportowych
- Zagospodarowanie okolicznego jeziora
- Budowę oczyszczalni ścieków
- Poprawę komunikacji PKS
- Budowę parku
- Budowę gminnego przedsiębiorstwa komunalnego o charakterze usługowo-produkcyjnym

## Spis tabel

Tabela 1. Wyniki egzaminu szóstoklasisty w szkołach gminy Wielgie z lat 2013-2015 .....	19
Tabela 2. Długość sieci wodociągowej i kanalizacyjnej oraz korzystający z sieci na terenie gminy Wielgie.	20
Tabela 3. Komunalne oczyszczalnie ścieków na terenie gminy Wielgie.....	21
Tabela 4. Stosunek osób bezrobotnych pozostających bez pracy 12 miesięcy i dłużej względem ludności w wieku produkcyjnym w sołectwach położonych w północnej części gminy .....	26
Tabela 5. Wskaźnik przestępstw kryminalnych na 1000 mieszkańców w sołectwach położonych w północnej części gminy .....	26
Tabela 6. Wskaźniki występowania stanu kryzysowego w sferze społecznej w sołectwach położonych w północnej części gminy .....	27
Tabela 7. Stosunek ludności w wieku poprodukcyjnym względem ludności w wieku produkcyjnym w sołectwach położonych we wschodniej części gminy .....	28
Tabela 8. Udział bezrobotnych w ludności w wieku produkcyjnym w sołectwach położonych we wschodniej części gminy .....	28
Tabela 9. Wskaźniki występowania stanu kryzysowego w sferze społecznej w sołectwach położonych we wschodniej części gminy .....	28
Tabela 10. Stosunek ludności w wieku poprodukcyjnym względem ludności w wieku produkcyjnym w sołectwach położonych w południowej części gminy.....	29
Tabela 11. Udział osób w gospodarstwach domowych korzystających ze środowiskowej pomocy społecznej w ludności ogółem w sołectwach położonych w południowej części gminy .....	29
Tabela 12. Wskaźniki występowania stanu kryzysowego w sferze społecznej w sołectwach położonych w południowej części gminy .....	30
Tabela 13. Stosunek ludności w wieku poprodukcyjnym względem ludności w wieku produkcyjnym w sołectwach położonych w zachodniej części gminy .....	31
Tabela 14. Udział bezrobotnych w ludności w wieku produkcyjnym w sołectwach położonych w zachodniej części gminy .....	31
Tabela 15. Wskaźniki występowania stanu kryzysowego w sferze społecznej w sołectwach położonych w zachodniej części gminy .....	31
Tabela 16. Stosunek osób bezrobotnych pozostających bez pracy 24 miesiące i dłużej w ogóle bezrobotnych w sołectwach położonych w północnej części gminy .....	32
Tabela 17. Udział osób w gospodarstwach domowych korzystających ze środowiskowej pomocy społecznej w ludności ogółem w sołectwach położonych w południowej części gminy .....	32
Tabela 18. Wskaźniki występowania stanu kryzysowego w sferze społecznej w sołectwach położonych w centralnej części gminy .....	33
Tabela 19. Udział ludności w wieku poprodukcyjnym w ludności ogółem w sołectwach położonych w centralnej części gminy .....	33
Tabela 20. Przeciętny wynik egzaminu gimnazjalnego w danej szkole za ostatnie 3 lat dla sołectw położonych w centralnej części gminy.....	33
Tabela 21. Wskaźniki występowania stanu kryzysowego w sferze społecznej w sołectwach położonych w centralnej części gminy .....	34



Tabela 22. Sołectwo Płonczyn – negatywne zjawiska w innych sferach.....	34
Tabela 23. Sołectwo Teodorowo – negatywne zjawiska w innych sferach.....	35
Tabela 24. Sołectwo Bętlewo – negatywne zjawiska w innych sferach .....	35
Tabela 25. Powierzchnia i ludność obszaru zdegradowanego na terenie gminy Wielgie.....	36
Tabela 26. Powierzchnia i ludność obszaru rewitalizacji na terenie gminy Wielgie.....	38
Tabela 27. Wskaźniki dla celów rewitalizacji.....	75
Tabela 28. Główne projekty/przedsięwzięcia rewitalizacyjne.....	78
Tabela 29. Uzupełniające przedsięwzięcia rewitalizacyjne .....	84
Tabela 30. Przykłady zintegrowanych przedsięwzięć rewitalizacyjnych .....	88
Tabela 31. Lista projektów zrealizowanych przez gminę Wielgie.....	91
Tabela 32. Formy konsultacji społecznych wykorzystane na etapie diagnozowania.....	96
Tabela 33. Formy konsultacji społecznych wykorzystane w procesie przygotowania programu na etapie programowania .....	97
Tabela 34. Główne projekty/przedsięwzięcia rewitalizacyjne – harmonogram i szacunkowe ramy finansowe .....	102
Tabela 35. Uzupełniające przedsięwzięcia rewitalizacyjne – harmonogram i szacunkowe ramy finansowe .....	105
Tabela 36. Najważniejsze zadania podmiotów uczestniczących w procesie przygotowania i wdrażania programu rewitalizacji.....	108
Tabela 37. Najważniejsze zadania podmiotu koordynującego działania w programie rewitalizacji.....	108

## Spis wykresów

Wykres 1. Struktura wiekowa ludności w Płonczynie w 2015 r.....	46
Wykres 2. Udział bezrobotnych w ludności w wieku produkcyjnym w 2015 r. ....	47
Wykres 3. Korzystający z pomocy społecznej w Płonczynie w 2015 r. ....	47
Wykres 4. Struktura wiekowa ludności w Teodorowie w 2015 r.....	51
Wykres 5. Udział bezrobotnych w ludności w wieku produkcyjnym w 2015 r. ....	52
Wykres 6. Korzystający z pomocy społecznej w Teodorowie w 2015 r. ....	52
Wykres 7. Struktura wiekowa ludności na obszarze rewitalizacji w 2015 r.....	57
Wykres 8. Udział bezrobotnych w ludności w wieku produkcyjnym w 2015 r. ....	58
Wykres 9. Korzystający z pomocy społecznej na obszarze rewitalizacji w 2015 r.....	58
Wykres 10. Struktura wiekowa ludności w Bętlewie w 2015 r. ....	63
Wykres 11. Udział bezrobotnych w ludności w wieku produkcyjnym w 2015 r. ....	64
Wykres 12. Korzystający z pomocy społecznej w Bętlewie w 2015 r.....	64

## Spis schematów

Schemat 1. Proces rewitalizacji.....	7
Schemat 2. Wyznaczenie obszaru zdegradowanego i obszaru rewitalizacji na obszarze gminy Wielgie.....	9
Schemat 3. Powiązania z dokumentami strategicznymi i planistycznymi.....	12
Schemat 4. Cele rewitalizacyjne.....	40
Schemat 5. Cel rewitalizacji dla podobszaru rewitalizacji – sołectwa Płonczyn.....	41
Schemat 6. Cel rewitalizacji dla podobszaru rewitalizacji – sołectwa Teodorowo .....	42
Schemat 7. Cel rewitalizacji dla podobszaru rewitalizacji – sołectwa Wielgie .....	43
Schemat 8. Cel rewitalizacji dla podobszaru rewitalizacji – sołectwa Bętlewo.....	44
Schemat 9. Kluczowe zjawiska negatywne i lokalne potencjały zdiagnozowane na obszarze Płonczyna ....	50
Schemat 10. Kluczowe zjawiska negatywne i lokalne potencjały zdiagnozowane na obszarze Teodorowa	56
Schemat 11. Kluczowe zjawiska negatywne i lokalne potencjały zdiagnozowane na obszarze Wielgiego ...	62
Schemat 12. Kluczowe zjawiska negatywne i lokalne potencjały zdiagnozowane na obszarze rewitalizacji	68
Schemat 13. Efekty rewitalizacji.....	70
Schemat 14. Cel 1, kierunki działań i przedsięwzięcia.....	73
Schemat 15. Cel 2, kierunki działań i przedsięwzięcia.....	74
Schemat 16. Koncepcja zintegrowanych przedsięwzięć rewitalizacyjnych .....	86
Schemat 17. Stopień zaangażowania interesariuszy w partycypację społeczną.....	94
Schemat 18. Interesariusze rewitalizacji.....	94
Schemat 19. Formy konsultacji społecznych .....	95
Schemat 20. Podmioty uczestniczące w realizacji programu rewitalizacji.....	107
Schemat 21. System wdrażania programu rewitalizacji .....	109
Schemat 22. System informacji i promocji a partycypacja społeczna .....	110
Schemat 23. Ramowy harmonogram realizacji programu .....	111
Schemat 24. Formy monitoringu .....	113

## Spis map

Mapa 1. Położenie gminy Wielgie na tle powiatu lipnowskiego.....	18
Mapa 2. Podział miejscowości w gminie wg położenia .....	25
Mapa 3. Sołectwa położone w północnej części gminy.....	26
Mapa 4. Sołectwa położone we wschodniej części gminy.....	27
Mapa 5. Sołectwa położone w południowej części gminy .....	29
Mapa 6. Sołectwa położone w zachodniej części gminy.....	30
Mapa 7. Sołectwa położone w centralnej części gminy .....	31

Mapa 8. Obszar zdegradowany i obszar rewitalizacji w gminie Wielgie.....39

## Spis zdjęć

Zdjęcie 1. Kościół pw. św. Wawrzyńca z XVIII w. w Wielgie .....59

Zdjęcie 2. Ruiny pałacu z XIX w. w Wielgiem.....59

Zdjęcie 3. Droga doprowadzająca do świetlicy wiejskiej w Bętlewie .....65

Zdjęcie 4. Informacje o konsultacjach społecznych diagnozy obszaru zdegradowanego i obszaru rewitalizacji .....98

Zdjęcie 5. Informacje o konsultacjach społecznych (2) .....99

Zdjęcie 6. Konsultacje społeczne – spotkania ..... 100