

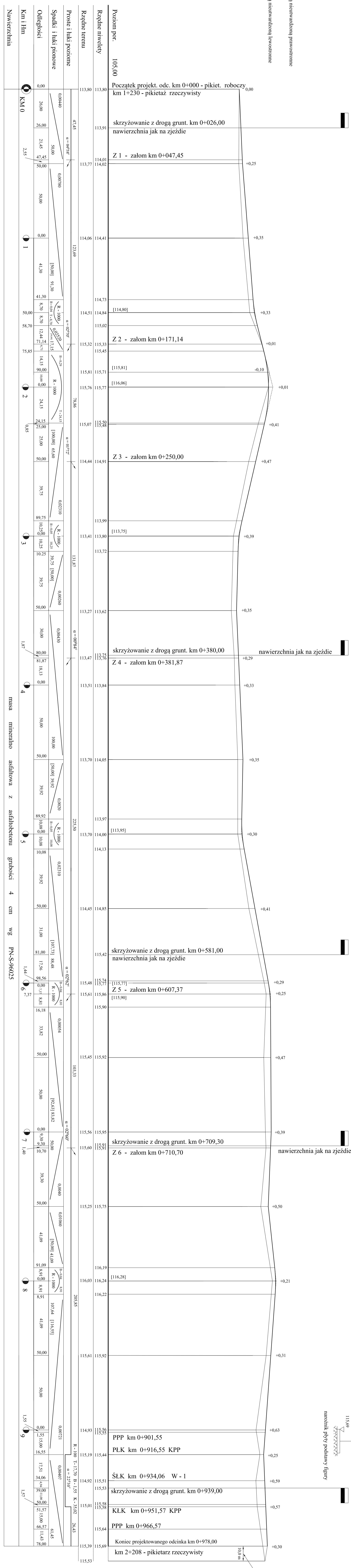


| | |
|--|--------------------------------|
| Projekt budowlany na budowę drogi gminnej Mokówko - Borowo od km 0+000 do km 0+978 | |
| Investor: Urząd Gminy w Tuchowie | nazwa rysunku: profil podłużny |
| projektant: inż. Jan Jankowski KLP-BD/0835/01 | skala: 1:1000 |
| system: inż. Sławomir Woźniak KLP-BM/2804/01 | rys. nr. 2 |
| data: 05.2010 rok | skala 1:100/1000 |

Profil podłużny
Skala 1:100/1000

LEGENDA:
 skrzyżowanie z drogą istniejącą przewidziane
 skrzyżowanie z drogą istniejącą przewidziane



Rzeczony podłożu km 0+988 m. P.
 nawierzchnia podłożu podany figurą

zjazd na nawierz. gruntową
w-wn. thickness gr. 20 cm szer. 5,0 m