

MAPA DO CELÓW PROJEKTOWYCH

Skala 1:500

województwo kujawsko-pomorskie
powiat lipnowski
gmina Wielgie 040809_2
obręb Wielgie nr 0020
ulica Starowiejska

dz. nr 261/1
sekcja 6.185.3124.2.1
GG.6640.2.390.2015
Układ współrzędnych 2000
Poziom odniesienia Kronsztadt 60




Mapa do celów projektowych
Mapa aktualna w oznaczonym zakresie na dzień 24.03.2015 r.

Nie ma potrzeby przeprowadzania badania służebności gruntowej
Lipno, dnia 25.03.2015 r.
wykonawca:


USŁUGI GEODEZYJNE
Zbigniew Wyszynski
ul. T. Kościuszki 2/12, 87-600 Lipno
NIP 888-164-95-99, Regon 340479599
tel./fax 054 288 20 37 kom. 803 097 380

GEODETA UPRAWNIENIY
Zbigniew Wyszynski
Nr. 14337

LEGENDA

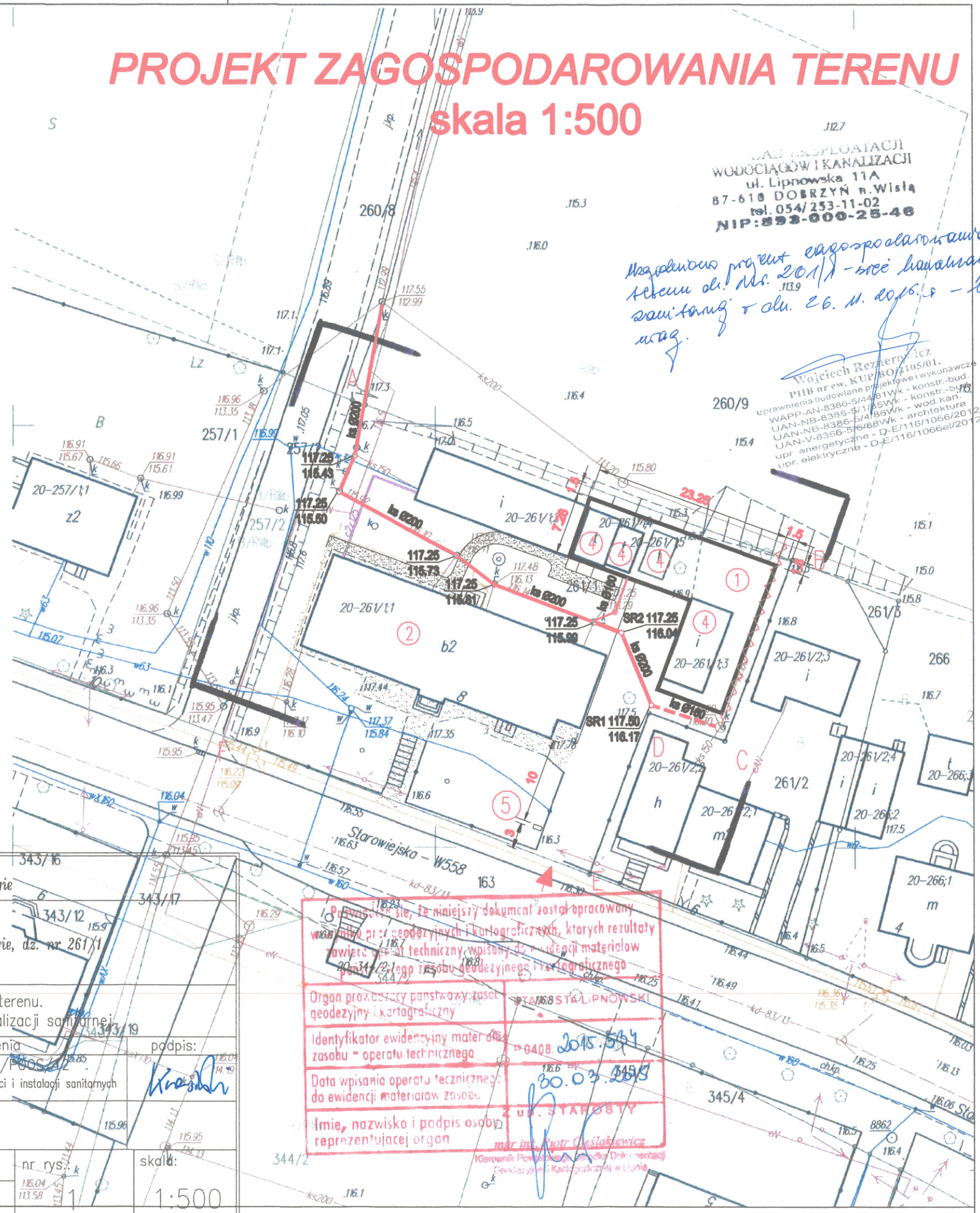
-  istn. przyłącze kan. san. do demontażu
-  proj. przyłącze kan. san. Ø160
-  proj. przebudowa sieci kanalizacyjnej

-  - granica opracowania
- ① - projektowany budynek biurowo-garażowy
- ② - istniejący budynek Urzędu Gminy
- ③ - istniejący budynek gospodarczy
- ④ - istniejący budynek garażowo-gospodarczy do rozbiórki
- ⑤ - istniejący śmietnik
-  - istniejący zjazd
-  - projektowany wjazd do garażu
-  - nawierzchnia utwardzona

inwestor:	Gmina Wielgie, ul. Starowiejska 8, 87-603 Wielgie
obiekt:	Budynek biurowo-garażowy ul. Starowiejska 8, 87-603 Wielgie, dz. nr 261/1 obręb Wielgie nr 0020
treść rysunku:	Projekt zagospodarowania terenu. Przebudowa przyłącza kanalizacji sanitarnej
funkcja:	uprawnienia
projektował:	mgr inż. Paweł Krasieński
podpis:	
branza:	Sanitarna
faza:	PROJEKT BUDOWLANY
nr rys.:	1
data:	10.2015
skala:	1:500

PROJEKT ZAGOSPODAROWANIA TERENU

skala 1:500



BIURO PROJEKTOWANIA
WODOCIĄGÓW I KANALIZACJI
ul. Lipnowska 11A
87-610 DOBRZYŃ n. Wisłą
tel. 054/253-11-02
NIP: 893-000-25-48

Wzajemnie projekt zagospodarowania terenu dz. nr. 261/1 - see hasalması, sanitary i dz. 26. n. do p. s. - ka w. g.

Wojciech Reznarski
PIIB nr ew. KUP 80/2105/01.
uprawnienia budowlane projektowe i wykonawcze
WAPP-AN-8386-5/4/1/15Wk - konstr.-bud.
UAN-NB-8386-5/4/1/15Wk - konstr.-bud.
UAN-NB-8386-5/4/1/15Wk - wod.kan.
upr. energetyczne - D-E/116/1066/2012
upr. elektryczne - D-E/116/1066/2012

Organ powołujący, za niniejszy dokument został opracowany przez geodzyjni i kartograficznych, których rezultaty zawiera ten techniczny wpisany do ewidencji materiałów geodezyjnych i kartograficznych.

Organ powołujący państwową zasobu geodezyjny i kartograficzny

Identyfikator ewidencyjny mater. zasobu - operatu technicznego: 0408.2015.551

Data wpisania operatu technicznego do ewidencji materiałów zasobu: 30.03.2015

Imię, nazwisko i podpis osoby reprezentującej organ: 