

# MAPA DO CELÓW PROJEKTOWYCH

Skala 1:500

województwo kujawsko-pomorskie  
powiat lipnowski  
gmina Wielgie 040809\_2  
obręb Wielgie nr 0020  
ulica Starowiejska

dz. nr 261/1  
sekcja 6.185.31.24.2.1  
GG.6640.2.390.2015  
Układ współrzędnych 2000  
Poziom odniesienia Kronsztadt 60

## Mapa do celów projektowych

Mapa aktualna w oznaczonym zakresie na dzień 24.03.2015 r.

Nie ma potrzeby przeprowadzania badania służebności gruntowej

Lipno, dnia 25.03.2015 r.

wykonawca:






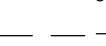
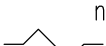


### USŁUGI GEODEZYJNE

Zbigniew Wysztyński  
ul. T. Kościuszki 12/12, 87-600 Lipno  
NIP 888-184-949, Regon 340479539  
tel./fax 054 288 20 37, kom. 803 087 380

### GEODETA UPRAWNIONY

Zbigniew Wysztyński  
nr 14337

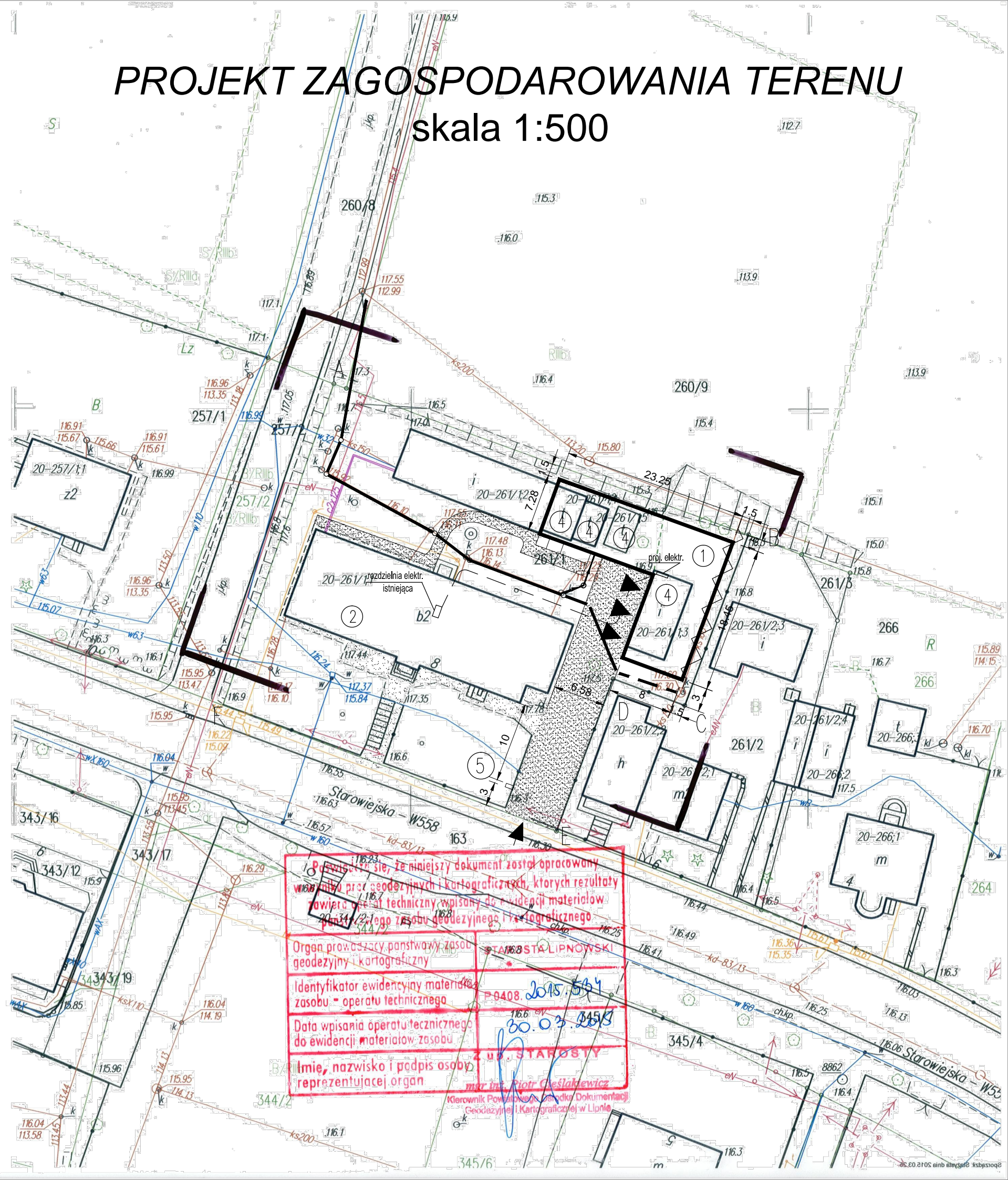
### OZNACZENIA

-  - granice działki, zakres opracowania i oddziaływania inwestycji
- ① - projektowany budynek biurowo-garażowy
- ② - istniejący budynek Urzędu Gminy
- ③ - istniejący budynek gospodarczy
- ④ - istniejący budynek garażowo-gospodarczy do rozbiórki
- ⑤ - istniejący śmietnik
-  - istniejący zjazd
-  - projektowany wjazd do garażu
-  - nawierzchnia utwardzona
-  - projektowane przyłącze kanalizacji sanitarnej
-  - kabel WLZ-YKY 5x10mm<sup>2</sup>, 50m na całej długości rura ochronna fi50
-  - istn. przyłącze kan. san. do demontażu
-  - proj. przyłącze kan. san.
-  - proj. przebudowa sieci kanalizacyjnej

OBIEKT	Budynek biurowo-garażowy		
INWESTOR	Gmina Wielgie Starowiejska 8, 87-603 Wielgie		
ADRES OBIEKTU	Gmina Wielgie dz. nr 261/1, obręb ewid. 0020 Wielgie		
BRANŻA	Budowlana		
TEMAT RYSUNKU	Plan zagospodarowania terenu		
SKALA RYS.	1:1000	NR RYS.	PZ 1
DATA	09.2015	PODPIS	
PROJEKTANT	mgr inż. arch. Hanna Falkiewicz-Marciniak		
OPRACOWAŁ	mgr inż. Adam Słomski		

# PROJEKT ZAGOSPODAROWANIA TERENU

skala 1:500



Powinno być, że niniejszy dokument został opracowany w oparciu o materiały geodezyjne i kartograficzne, których rezultaty zawiera spis techniczny wpisany do ewidencji materiałów zasobu 1/2 tego zasobu geodezyjnego i kartograficznego.

Organ prowadzący państwową zasobę geodezyjną i kartograficzną  
STAN ST. LIPNOWSKI  
P-0408. 2015. 534  
Data wpisania operatu technicznego do ewidencji materiałów zasobu  
30.03.2015  
Imię, nazwisko i podpis osoby reprezentującej organ  
mgr inż. Piotr Gieslakiewicz  
Kierownik Powiatowego Punktu Dokumentacji Geodezyjnej i Kartograficznej w Lipnie