




Załącznik do Uchwały Nr XXIX/170/2016  
Rady Gminy Wielgie  
z dnia 28 grudnia 2016 r.

## PROGRAM USUWANIA WYROBÓW ZAWIERAJĄCYCH AZBEST Z TERENU GMINY WIELGIE



Program spójny z POKzA 2009 - 2032



Opracowanie: **Adler Consulting**  
mgr inż. Michał Andrzejczyk

październik 2016 r.



## SPIS TREŚCI

1. WSTĘP.....	5
2. PODSTAWOWE DANE DOTYCZĄCE GMINY WIELGIE.....	5
3. CEL I ZADANIA PROGRAMU.....	6
4. AZBEST JEGO CHARAKTERYSTYKA I ZASTOSOWANIA W PRZEMYSŁE I W BUDOWNICTWIE.....	6
4.1. Azbest - podstawowe dane.....	6
4.2. Zastosowanie azbestu w przemyśle i budownictwie.....	7
4.3. Klasyfikacja wyrobów zawierających azbest.....	7
4.4. Korozja powierzchni płyt azbestowych i emisja włókien azbestu.....	8
5. PROGRAM RZĄDOWY USUWANIA AZBESTU I WYROBÓW ZAWIERAJĄCYCH AZBEST STOSOWANYCH NA TERYTORIUM POLSKI - W ASPEKCIE LOKALNEGO PROGRAMU.....	9
5.1. Wprowadzenie.....	9
5.2. Zawartość i dane z POKzA.....	10
5.3. Cele POKzA.....	10
5.4. Składowanie (unieszkodliwianie) odpadów azbestowych.....	11
5.5. Szacowane koszty realizacji POKzA w okresie 30 lat.....	12
5.6. Szacowane dochody POKzA.....	12
5.7. Przeznaczenie środków finansowych zarezerwowanych w POKzA.....	12
5.8. Zarządzanie POKzA.....	12
6. PROCEDURY BEZPIECZNEGO POSTĘPOWANIA Z WYROBAMI ZAWIERAJĄCYMI AZBEST.....	13
7. PLAN OCHRONY ZDROWIA MIESZKAŃCÓW PRZED SZKODLIWOŚCIĄ AZBESTU.....	25
7.1. Ogólne zasady ochrony zdrowia mieszkańców.....	25
7.2. Oddziaływanie azbestu na zdrowie.....	26
7.3. Profilaktyka zagrożeń.....	27
7.4. Profilaktyka w stosunku do osób zatrudnionych podczas prac usuwania azbestu.....	27
7.5. Profilaktyka w stosunku do otoczenia.....	28
7.6. Likwidowanie skutków narażenia.....	28
8. OPIS NAJLEPSZYCH DOSTĘPNYCH TECHNIK ZWIĄZANYCH Z PRACAMI PRZY AZBEŚCIE I DZIAŁANIA ALTERNATYWNE.....	29
8.1. Opis technik.....	29
8.2. Opis działań alternatywnych.....	29
9. FINANSOWANIE PRAC ZWIĄZANYCH Z USUWANIEM AZBESTU - DOSTĘPNE FUNDUSZE I PROGRAMY.....	30
10. INWENTARYZACJA WYROBÓW ZAWIERAJĄCYCH AZBEST NA TERENIE GMINY WIELGIE.....	31
10.1. Rozmiary zadania i ramowy plan realizacji.....	33
11. STOPIEŃ PILNOŚCI PRAC W ŚWIETLE OCEN STANU TECHNICZNEGO OBIEKTÓW Z WBUDOWANYM AZBESTEM.....	34
12. ODDZIAŁYWANIE REALIZACJI PROGRAMU NA ŚRODOWISKO.....	35
12. STRESZCZENIE W JĘZYKU NIESPECJALISTYCZNYM.....	37
13. BIBLIOGRAFIA.....	39
14. ZAŁĄCZNIKI.....	39



## 1. WSTĘP

Na terenie naszego kraju funkcjonowało około 26 zakładów produkujących wyroby cementowo-azbestowe. Po II wojnie światowej do Polski sprowadzono około 2 mln ton azbestu, z czego aż 80-85% zostało wykorzystywane w budownictwie (rury, pokrycia dachowe itp.). Ze względu na dużą szkodliwość włókien azbestowych i bardzo duże wykorzystanie materiałów zawierających szkodliwe włókna Sejm Rzeczypospolitej Polskiej na postawie rezolucji w sprawie programu wycofania azbestu z gospodarki z dnia 19.06.1997r. (M.P. z 1997 r. Nr 38, poz. 373) oraz obowiązującej wówczas ustawy z dnia 19.06.1997r., o zakazie stosowania wyrobów zawierających azbest (Dz. U. Nr 101, poz. 628, z 1998 r., Nr 156, poz. 1018, z 2000 r. Nr 88, poz. 986, oraz z 2001 r. Nr 100, poz. 1085 i Nr 154, poz. 1793, Dz. U. z 2004r., Nr 3, poz. 20 z późn. zm.) przyjął w dniu 14.05.2002r. do realizacji „Program usuwania azbestu i wyrobów zawierających azbest stosowanych na terytorium Polski” w okresie do 2032r. Aktualnie program ten występuje pod nazwą „Program Oczyszczenia Kraju z Azbestu na lata 2009-2032” (uchwalony przez Radę Ministrów w dniu 14 lipca 2009 r., zmieniony uchwałą Rady Ministrów z dnia 15 marca 2010 r.) i jest kontynuacją i aktualizacją celów oraz zadań ustalonych w w/w „Programie usuwania azbestu i wyrobów zawierających azbest stosowanych na terytorium Polski”.

Do w/w założeń możemy zaliczyć:

- usunięcie i unieszkodliwienie wyrobów zawierających azbest,
- minimalizacja negatywnych skutków jakie ma azbest i wyroby zawierające azbest na zdrowie człowieka,
- likwidacja szkodliwego oddziaływania azbestu na środowisko naturalne.

Realizacja krajowego programu wymaga zaangażowania administracji publicznej i różnych instytucji działających na trzech poziomach:

1. Centralnym: Rada Ministrów, minister właściwy do spraw gospodarki, Główny Koordynator Programu oraz Rada Programowa działająca jako organ opiniotwórczy,
2. Wojewódzkim: samorząd województwa,
3. Lokalnym: samorząd powiatowy, samorząd gminny.

„Program Oczyszczenia Kraju z Azbestu na lata 2009-2032” określa zakres działania samorządu powiatowego i gminnego.

Program powstał na zamówienie władz Gminy Wielgie, który ma na celu po pierwsze:

wypełnienie obowiązku dotyczącego posiadania i wdrażania aktualnego PROGRAMU, a po wtóre i co najważniejsze

ma na celu doprowadzenie do całkowitego wyeliminowania wyrobów zawierających azbest znajdujących się na terenie gminy Wielgie w perspektywie czasowej do roku 2032.

Ponadto funkcjonowanie PROGRAMU otwiera drogę do starania się o dofinansowania działań związanych z demontażem, transportem i składowaniem (unieszkodliwieniem) wyrobów azbestowych, dzięki m.in. temu, że wraz z aktualną inwentaryzacją szacuje koszty poszczególnych etapów (lat) stopniowego usuwania wyrobów azbestowych. Niniejszy dokument swoim zasięgiem dotyczy obszaru jednej gminy.

## 2. PODSTAWOWE DANE DOTYCZĄCE GMINY WIELGIE

### Dane ogólne

Gmina Wielgie położona jest w południowej części ziemi dobrzyńskiej, w województwie kujawsko-pomorskim, w powiecie lipnowskim. Jest to gmina wiejska, o typowo rolniczym charakterze i powierzchni 133,83 km<sup>2</sup>. Gminę zamieszkuje 6814 osób (stan na dzień 31.12.2014 r. wg danych GUS).

Gmina sąsiaduje z gminami: Dobrzyń nad Wisłą, Fabianki, Lipno, Sकेpe, Tłuchowo.

### OBSZARY PRAWNIE CHRONIONE

Na terenie gminy znajduje się fragment obszaru chronionego krajobrazu „Jeziora Skępskie”. Obejmuje północną część gminy na terenie wsi Suradówek i Bałdowo o powierzchni 84 ha. Celem wyznaczenia obszaru chronionego krajobrazu „Jeziora Skępskie” jest zachowania walorów przyrodniczych i krajobrazu jeziorno-leśnego oraz doliny rzeki Mień.

Otoczenie Jeziora Orłowskiego (Piaseczno) zostało objęte ochroną prawną jako zespół przyrodniczo - krajobrazowy „**Jezioro Piaseczyńskie**”. Podstawę prawną stanowi Uchwała Nr XXV/126/93 Rady Gminy Wielgie z dnia 7 lipca 1993 roku w sprawie utworzenia na terenie gminy zespołu przyrodniczo krajobrazowego, zmieniona Uchwałą Nr XXVI/132/93 Rady Gminy Wielgie z dnia 18 sierpnia 1993 roku. Ochroną objęto wody jezior Orłowskiego (Piaseczyńskiego) i Czarne wraz z otoczeniem. W skład zespołu weszły: Jezioro Orłowskie (Piaseczyńskie) 97,8 ha, Jezioro Czarne 10,1 ha, grunty wsi Piaseczno 97,0 ha, grunty wsi Orłowo 76,0 ha, grunty wsi Teodorowo 58,7 ha i grunty wsi Czerskie Rumunki 13,5 ha. Ogółem powierzchnia zespołu wynosi 353,1 ha.

Celem ochrony pomników przyrody, zarówno ożywionej, jak i nieożywionej jest zachowanie, ze względów naukowych i dydaktycznych, tworów przyrody odznaczających się indywidualnymi i niepowtarzalnymi cechami. Na terenie gminy Wielgie następujące twory przyrody poddano ochronie jako pomniki przyrody:

- wiąz górski o wysokości 28 m i obwodzie 500 cm w parku dworskim w miejscowości Zakrzewo (Zarządzenie nr 59 Wojewody Włocławskiego z dnia 20.12.1988 r. Dz. Urz. Woj. Włocł. Nr 4 z 1989 r. poz. 55),
- buk pospolity czerwolistny o obwodzie 425 cm rosnący na działce nr 179/6 w miejscowości Wielgie w zespole dworsko-parkowym wpisanym do rejestru zabytków ( Uchwała Rady Gminy Nr XI/46/2015 z dnia 16.06.2015).

### 3. CEL I ZADANIA PROGRAMU

**Celem PROGRAMU jest bezpieczne usunięcie azbestu i wyrobów zawierających azbest z obszaru Gminy Wielgie.**

Cel ten zostanie osiągnięty poprzez realizację niżej wymienionych zadań określonych w Programie:

- 3.1. Zwiększenie zakresu wiedzy mieszkańców na temat azbestu, jego bezpiecznego użytkowania i usuwania (likwidacja przyzwolenia społecznego na nielegalne zachowania związane z azbestem - nieuprawniony demontaż i wyrzucanie eternitu m.in. do lasów).
- 3.2. Stworzenie właściwych warunków do wdrożenia obowiązujących przepisów prawnych oraz dobrych praktyk związanych z wyrobami azbestowymi.
- 3.3. Stworzenie sprzyjających warunków usuwania wyrobów azbestowych w całym okresie działania PROGRAMU.
- 3.4. Prowadzenie monitorowania powstawania odpadów azbestowych i gospodarki nimi.
- 3.5. Stworzenie systemu dotowania usuwania azbestu.

### 4. AZBEST JEGO CHARAKTERYSTYKA I ZASTOSOWANIA W PRZEMYŚLE I W BUDOWNICTWIE

#### 4.1. Azbest - podstawowe dane

Azbest, niezależnie od różnic w składzie chemicznym i różnic wynikających z budowy krystalicznej są minerałami naturalnie występującymi w przyrodzie. Ich występowanie jest dość powszechne, ale tylko w niewielu miejscach na kuli ziemskiej azbest był (a niekiedy jeszcze jest) wydobywany na skalę przemysłową.

Pod względem mineralogicznym rozróżnia się dwie grupy azbestów: grupę serpentynów (chryzotyli) i grupę azbestów amfibolowych. Do grupy serpentynów należy tylko jedna odmiana azbestu, azbest chryzotylowy, wydobywany i stosowany w największych ilościach.

W grupie azbestów amfibolowych praktyczne znaczenie mają dwie odmiany: azbest amozytowy i krokidolitowy. W niewielkich ilościach stosowany był antofilit (należący również do grupy amfiboli) do produkcji filtrów z uwagi na wyjątkowo dużą odporność chemiczną.


Wszystkie odmiany mineralne azbestu krystalizowały w czasie mierzonymi okresami geologicznymi w szczelinach w ultra zasadowych skałach, w wyniku oddziaływań hydrotermalnych. Co więcej

krystalizowały w postaci bardzo cienkich, wydłużonych monokryształów, których długość dochodzi niekiedy do kilkudziesięciu centymetrów.

Chemicznie azbesty są uwodnionymi krzemianami magnezu zawierającymi różne pierwiastki albo jako podstawienia magnezu albo jako roztwory stałe. Warto, jako ciekawostkę dodać, że azbest chryzotylowy krystalizuje w postaci rurek, natomiast azbesty amfibolowe to nieco grubsze pręcikowate kryształy.



Rys. 1. Długo włóknisty azbest chryzotylowy praktycznie niezawierający zanieczyszczeń (Chiny)



Rys. 2. Azbest amozytowy (grupa azbestów amfibolowych)

#### 4.2. Zastosowanie azbestu w przemyśle i budownictwie

Z uwagi na liczne, cenne własności użytkowe azbestu i relatywnie niską cenę, jego szerokie zastosowanie w stosunkowo dużych ilościach miało miejsce, niemal na całym świecie w okresie ostatnich 100 lat. Także i na terenie Polski azbest stosowany był w produkcji wielu wyrobów przemysłowych, lecz przede wszystkim, (co najmniej około 80%) do produkcji materiałów budowlanych. Zatem azbest towarzyszy nam od dawna i wyprodukowano znaczne ilości rozmaitych wyrobów z jego udziałem. W Polsce, głównym ilościowo produktem zawierającym azbest są wyroby azbestowo-cementowe, a w tej liczbie szczególnie płaskie i faliste płyty dachowe i elewacyjne. Szacuje się, że na samych tylko dachach i elewacjach wciąż znajduje się przeszło miliard dwieście milionów m<sup>2</sup> tych płyt, co stanowi około 14,0 milionów ton.

W Polsce azbest stosowano w produkcji następujących grup wyrobów:

- wyroby azbestowo-cementowe [AC] - pokrycia dachowe i elewacyjne,
- rury ciśnieniowe, rury i prostokątne profile stosowane w kanałach wentylacyjnych,
- płyty i kształtki AC w wymiennikach ciepłych,
- niewielkie ilościowo, lecz dawniej powszechnie stosowane kształtki elektrotechniczne (w silnikach elektrycznych, wyłącznikach i instalacjach przemysłowych),
- masy torkretowe i tzw. miękkie izolacje ognioochronne,
- wyroby tekstylne z azbestu - sznury, maty i koce,

specjalne, wysokowytrzymałe uszczelki przemysłowe, wyłożenia antywibracyjne, materiały i okładziny cierne - sprzęgła i hamulce (obecnie wstępujące w starszych dźwigach i windach, niekiedy w sprzęgłach napędów przemysłowych, do niedawna również w samochodach - klocki hamulcowe), masy ogniotrwałe, masy formierskie, filtry przemysłowe i diafragmy do produkcji chloru, izolacje cieplne.

Poniższy wykaz podaje dominujące ilościowo rodzaje wyrobów azbestowo -cementowych [AC] produkowanych w Polsce:

plyty płaskie prasowane, tzw. szablony lub plyty „Karo” (PN-66/B -14040),  
 plyty faliste i gąsiory nie prasowane (PN-68/B-14041), niskofaliste i wysokofaliste,  
 plyty płaskie prasowane okładzinowe (PN-70/B-14044),  
 rury bezciśnieniowe (kanalizacyjne) (PN-67/B-14753),  
 rury ciśnieniowe (PN-68/B-14750),  
 kształtki kanalizacyjne (PN-68/B-14752),  
 kształtki do przewodów wentylacyjnych (BN-73/8865-10),  
 płytki „PACE” oraz kształtki [AC] prasowane nieimpregnowane dla elektrotechniki (BN-67/6758-01, BN-70/6754-01),  
 zbiorniki na wodę,  
 osłony do kanałów spalinowych,  
 kształtki do wentylacji zewnętrznych,  
 kształtki do osłon rurociągów ciepłowniczych.

Pośród płyt płaskich najczęściej na dachach stosowano, zwłaszcza w południowej Polsce, płyty typu „Karo”, nazywane też nieprawidłowo szablonami. Były to płyty o wymiarach 400 x 400 mm i grubości 6 mm. Płyty te dzięki dodatkowo-wemu zagęszczeniu w procesie prasowania cechują się mniejszą porowatością niż płyty faliste. Różnica ta jest dość duża, co uwidacznia nasiąkliwość wynosząca dla płyt „Karo” 16%, podczas gdy nasiąkliwość płyt falistych wynosi nawet 27%. Mała porowatość płyt prasowanych pozwala przypuszczać, że ich odporność na korozję będzie lepsza niż płyt nieprasowanych. Tak jest w istocie i świadczą za tym liczne obserwacje dachów po wielu latach eksploatacji. Zakres produkowanych (stosowanych) płyt falistych, (pomimo „podobnych” kształtów) był bardzo obszerny. Wynikało to z zakresu i skali produkcji, jak również faktu, że płyty były produkowane w kilku krajach dawnego bloku socjalistycznego.

#### 4.3. Klasyfikacja wyrobów zawierających azbest

Są dwie klasy w zależności od zawartości azbestu, stosowanego spoiwa oraz gęstości objętościowej.

Klasa I („miękkie”) obejmuje wyroby o gęstości objętościowej mniejszej od 1000 kg/m<sup>3</sup>, zawierające powyżej 20 % azbestu. Najczęściej stosowane w tej grupie były wyroby tekstylne, używane przez pracowników w celach ochronnych, koce gaśnicze, szczeliwa plecione, tektury, płytki podłogowe PCW, masy azbestowe natryskowe stosowane były jako izolacja ognioochronna konstrukcji stalowych i przegród budowlanych.

Klasa II („twarde”) obejmuje wyroby o gęstości objętościowej powyżej 1000 kg/m<sup>3</sup>, zawierające poniżej 20% azbestu. W wyrobach tych włókna azbestowe są mocno związane. Niebezpieczeństwo dla zdrowia i środowiska stwarza mechaniczna obróbka tych wyrobów (cięcie, wiercenie otworów, rozbijanie, zrzucanie). W grupie tej najbardziej rozpowszechnione są płyty azbestowo - cementowe faliste oraz płyty „Karo”, stosowane jako pokrycia dachowe i elewacje zewnętrzne. Płyty płaskie wykorzystywane były jako elewacje zewnętrzne, ściany osłonowe, ściany działowe, osłony ścian przewodów windowych, szybów wentylacyjnych i instalacyjnych w budownictwie wielokondygnacyjnym.



W mniejszych ilościach stosowano rury, a także jako przewody kominowe i zsypy.

w instalacjach wodociągowych i kanalizacyjnych,

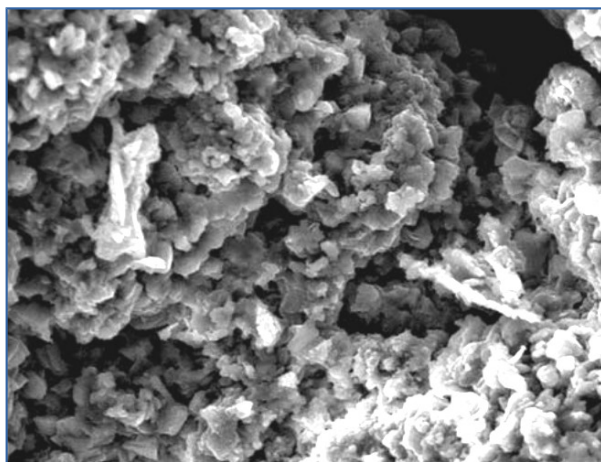
#### 4.4. Korozja powierzchni płyt azbestowych i emisja włókien azbestu

Wyroby azbestowo - cementowe ze względu na rodzaj zastosowanych substancji składowych można porównać z betonem towarowym. Korozja eternitu (nazwa towarowa wyrobów azbestowo-cementowych) przebiega podobnie jak korozja betonu. Określenie czasu „technicznego życia” eternitu zależne od wielu czynników, jest przedmiotem aktywnej dyskusji środowisk naukowych. Ze względu na zróżnicowanie czynników korozyjnych występujących w środowisku, przyjmuje się, że przeciętny okres użytkowania waha się od 20 do 60 lat. Z tych powodów określono, że uśredniony czas użytkowania wyrobów eternitowych (zawierających od 9,5% - 12,5% czystego azbestu) to ok. 30 lat.


Po osiągnięciu wieku technologicznego (około 30 lat) z wyrobów azbestowo-cementowych rozpoczyna się „samoistne” pylenie włókien azbestu.

W niektórych przypadkach stan ten może wystąpić zarówno wcześniej jak i później. Powoduje to pojawianie się zwiększonego stężenia włókien w otoczeniu obiektów z wbudowanym azbestem. Dodatkowym źródłem emisji tychże włókien są wyroby z odłamanymi częściami, bądź całkowicie popękane. Kolejnym powodem zwiększenia emisji włókien do powietrza atmosferycznego jest korozja biologiczna, czyli obecność glonów i mchów na powierzchni płyty eternitowej.

Największym źródłem zagrożenia pyłami azbestu są wszelkie prace wykonywane przy wyrobach zawierających azbest.



Rys. 3. Korozja płyt a-c – płyty KARO - widoczne pod mikroskopem włókna azbestu (pow. 1000x)  
(wg J.Dyczek)



Rys. 4. Korozja płyt a-c – widoczna wiązka całkowicie odstąpionych włókien (pow. 400x)  
(wg J.Dyczek)

Biorąc pod uwagę roboty polegające na demontażu wyrobów zawierających azbest twardy (gęstość powyżej  $1000 \text{ kg/m}^3$ ), istniejące wymogi prawne zapewniają dużą przewencję pylenia włókien azbestu (oczywiście pod warunkiem bezwzględnej stosowania się do procedur i przepisów oraz dobrych praktyk przy usuwaniu wyrobów zawierających azbest). Podobnie sytuacja wygląda, gdy mamy do czynienia z transportem i unieszkodliwieniem. Przykładem tego niech będą badania prowadzone na składowiskach wyrobów azbestowych, gdzie notowane stężenia włókien azbestu nie przekraczają norm ustalonych dla powietrza, jakim oddychają ludzie w strefie zamieszkania.

Natomiast demontaż (a w zasadzie zrywanie eternitu z dachów i elewacji) przez osoby nieuprawnione i nieprzeszkolone doprowadza do znacznych przekroczeń norm czystości powietrza w zakresie zapylenia pyłem i włóknami azbestu. Karygodną praktyką jest wyrzucanie wyrobów azbestowych do lasów, rowów i innych miejsc. Powoduje to nie tylko znaczne skażenie powietrza w okolicy (najczęściej czystego, bo leśnego), ale również ryzyko rozprzestrzenienia po większym terenie i potęgowanie skażenia. Obserwowany jest także proceder, (choć zmniejsza się ostatnio już jego skala) przenoszenia eternitu z jednego dachu na drugi. Powoduje to skażenie podczas zdejmowania z pierwszego dachu, (roboty są wykonywane przez osoby przypadkowe, do tego w pośpiechu), również podczas transportu, a szczególnie w czasie układania zdemontowanych uprzednio płyt na dachu docelowym.

Wszystkie opisywane powyżej, naganne zachowania kuriozalnie uzyskują akceptację społeczną (pomimo faktu, iż tego rodzaju działania szkodzą zdrowiu tegoż społeczeństwa) i w efekcie uchodzą karze pomimo funkcjonowania odpowiednich przepisów.

Pozostałe źródła emisji poza wspomnianymi z obiektów budowlanych, są sukcesywnie likwidowane. Jednym z największych jest emisja włókien z wyrobów i części samochodowych. Azbest był używany jako domieszka, bądź główny składnik różnych części zamiennych przemysłu samochodowego – głównie okładzin ciernych. Zatem źródłem emisji pozostają samochody używające starych (już zakazanych części), bądź importowanych głównie z krajów byłego Związku Radzieckiego, gdzie stosowanie azbestu nie jest zabronione. Istnieje również śladowa ilość włókien azbestu w powietrzu pochodzenia naturalnego. Jednakże w polskich warunkach (z uwagi na niewystępowanie naturalnych złóż azbestu) jest to ilość praktycznie pomijana (na poziomie tła).

## 5. PROGRAM RZĄDOWY USUWANIA AZBESTU I WYROBÓW ZAWIERAJĄCYCH AZBEST STOSOWANYCH NA TERYTORIUM POLSKI - W ASPEKCIE LOKALNEGO PROGRAMU

### 5.1. Wprowadzenie

W dniu 14 maja 2002 r. Rada Ministrów przyjęła „Program usuwania azbestu i wyrobów zawierających azbest stosowanych na terytorium Polski” zwany dalej „Programem”.

Aktualnie obowiązującym dokumentem jest **Program Oczyszczenia Kraju z Azbestu na lata 2009-2032 (POKZA)** uchwalony przez Radę Ministrów w dniu 14 lipca 2009 r., zmieniony uchwałą Rady Ministrów z dnia 15 marca 2010 r., który jest kontynuacją i aktualizacją przyjętego pierwotnie Programu.

POKZA powstał w wyniku:

realizacji przyjętej przez Sejm RP Rezolucji z dnia 19 czerwca 1997 r. - w sprawie programu wycofywania azbestu z gospodarki (M.P. Nr 38, poz. 373), w której Radę Ministrów zobowiązano do opracowania programu zmierzającego do wycofywania azbestu i wyrobów zawierających azbest stosowanych na terytorium Polski;

realizacji ustawy z dnia 19 czerwca 1997 r. o zakazie stosowania wyrobów zawierających azbest (Dz. U. z 2004 r. Nr 3, poz. 20) oraz odpowiednich przepisów wykonawczych do tej ustawy;

potrzeby oczyszczenia kraju z azbestu oraz wyrobów zawierających ten surowiec;

po uwzględnieniu wniosków z pierwszego etapu realizacji poprzedniego Programu Rządowego, Ministerstwo Gospodarki od 1997 r. wykonało szereg prac i ekspertyz, stanowiących niezbędny materiał bazowy do programów wycofywania azbestu z gospodarki, szczególnie z budownictwa.

Ponadto opracowano m.in.:

W 2001 r. "Zbiór przepisów i procedur dotyczących bezpiecznego postępowania z wyrobami zawierającymi azbest" dla lokalnych władz samorządowych oraz przedsiębiorstw zajmujących się naprawą lub usuwaniem tych wyrobów.

W 2003 r. „Informator o przepisach i procedurach dotyczących bezpiecznego postępowania z wyrobami zawierającymi azbest” (uwzględniający Program oraz przepisy zawarte w nowych ustawach i wielu aktach wykonawczych do tych ustaw, które weszły w życie po 2001 r.).

W 2008 r. - "Poradnik dla użytkowników wyrobów azbestowych" (stan prawny na 30 września 2008 r.).

Do koordynowania prac dotyczących opracowania Programu, utworzono w Ministerstwie Gospodarki, zespół roboczy - Radę Programową reprezentującą zainteresowane resorty i urzędy centralne:

Ministerstwa: Finansów, Spraw Wewnętrznych i Administracji, Pracy i Polityki Społecznej, Środowiska, Zdrowia, Budownictwa, Infrastruktury oraz Rolnictwa i Rozwoju Wsi,

Główny Urząd Nadzoru Budowlanego, Państwową Inspekcję Pracy, Głównego Inspektora Ochrony Środowiska i Narodowy Fundusz Ochrony Środowiska i Gospodarki Wodnej,

oraz Urzędy Marszałkowskie z całego kraju.

Ponadto, na rzecz powstania programu pracowali uznani eksperci z kraju, jak i za granicą z dziedzin: przemysłu, zdrowia, środowiska oraz rozwiązywania problemów związanych z azbestem.

### 5.2. Zawartość i dane z POKZA

"POKZA" jest kontynuacją i aktualizacją celów oraz działań ustalonych w Programie, czyli:

1. Usuwanie i unieszkodliwienie wyrobów zawierających azbest;
2. Minimalizowanie negatywnych skutków zdrowotnych spowodowanych obecnością azbestu na terytorium kraju;
3. Likwidację szkodliwego oddziaływania azbestu na środowisko.

Określa on także nowe zadania niezbędne do oczyszczenia kraju z azbestu w okresie 24 lat, wynikające ze zmian gospodarczych i społecznych, jakie nastąpiły m.in. w związku ze wstąpieniem Polski do Unii Europejskiej.

POKzA realizuje wnioski zawarte w "Raporcie z realizacji w latach 2003-2007 Programu usuwania azbestu i wyrobów zawierających azbest stosowanych na terytorium Polski" poprzez wprowadzenie jako priorytetowych zadań legislacyjnych, uruchomienie wsparcia finansowego dla działań prowadzonych przez jednostki samorządu terytorialnego oraz usprawnienie systemu monitoringu realizacji POKzA.

Wsparcie finansowe ze środków budżetowych pozostających w gestii Ministra Gospodarki ukierunkowane jest głównie na wzmocnienie procesu inwentaryzacji wyrobów zawierających azbest przez dofinansowanie opracowywania gminnych, powiatowych i wojewódzkich planów usuwania wyrobów zawierających azbest. Jest również przeznaczane na prowadzenie działań edukacyjno-informacyjnych, w tym szkoleń dla administracji publicznej oraz szkoleń lokalnych, dzięki którym zostanie wzmocniony proces usuwania wyrobów zawierających azbest z terenu nieruchomości bez korzystania z usług wyspecjalizowanych firm.

POKzA grupuje zadania przewidziane do realizacji na poziomie centralnym, wojewódzkim i lokalnym, w pięciu blokach tematycznych:

1. Zadania legislacyjne
2. Działania edukacyjno-informacyjne skierowane do dzieci i młodzieży, szkolenia pracowników administracji rządowej i samorządowej, opracowywanie materiałów szkoleniowych, promocja technologii unicestwiania włókien azbestowych, organizacja krajowych i międzynarodowych szkoleń, seminariów, konferencji kongresów i udział w nich;
3. Zadania w zakresie usuwania azbestu i wyrobów zawierających azbest z obiektów budowlanych, z obiektów użyteczności publicznej, terenów byłych producentów wyrobów azbestowych, oczyszczania terenów nieruchomości, budowy składowisk oraz instalacji do unicestwiania włókien azbestowych;
4. Monitoring realizacji POKzA przy pomocy elektronicznego systemu informacji przestrzennej;
5. Działania w zakresie oceny narażenia i ochrony zdrowia.

Szacuje się, że na terenie kraju nadal użytkowane jest ok. 14,5 mln ton wyrobów zawierających azbest (w latach 2003 - 2008 usunięto ok. 1 mln ton).

Trwałość płyt azbestowo-cementowych (A-C) określa się na około 30 lat, okres eksploatacji innych wyrobów jest z reguły krótszy. Według danych zawartych w „Informacji o realizacji w latach 2009 - 2010 „Programu Oczyszczania Kraju z Azbestu na lata 2009 - 2032” aby osiągnąć założony cel, tj. usunąć do końca 2032 r. 14,25 mln Mg wyrobów zawierających azbest należy czterokrotnie zwiększyć tempo usuwania i unieszkodliwiania wyrobów azbestowych.

W tym czasie powstawać będzie znaczna ilość odpadów, które zgodnie z rozporządzeniem Ministra Środowiska z dnia 27 września 2001 r. w sprawie katalogu odpadów (Dz. U. Nr 112, poz. 1206) sklasyfikowane zostały na liście odpadów niebezpiecznych.

### 5.3. Cele POKzA

#### Główne cele POKzA to:

1. Usunięcie i unieszkodliwienie wyrobów zawierających azbest;
2. Minimalizacja negatywnych skutków zdrowotnych spowodowanych obecnością azbestu na terytorium kraju;
3. Likwidacja szkodliwego oddziaływania azbestu na środowisko.

Cele POKzA będą realizowane sukcesywnie aż do roku 2032, w którym zakładane jest oczyszczenie kraju z azbestu.

Szacuje się, że na terenie kraju w 2008 r. znajdowało się ok. 13,5 mln ton wyrobów zawierających azbest (w latach 2003-2008 usunięto ok. 1 mln ton). Przyjmuje się, iż następujące ilości odpadów zawierających azbest zostaną

z użytkowania w kolejnych latach:		wycofane			
w	latach	2009-2012	około	28%	odpadów
(4 mln ton),					
w	latach	2013-2022	około	35%	odpadów
(5,1 mln ton),					
w	latach	2023-2032	około	37%	odpadów
(5,4 mln ton).					

#### POKZA tworzy nowe możliwości, m.in.:

1. Składowanie odpadów azbestowych na składowiskach podziemnych.
2. Wdrażanie nowych technologii umożliwiających unieściewanie włókien azbestu.
3. Pozostawianie w ziemi – w dopuszczonych prawem przypadkach – wyrobów azbestowych wycofanych z użytkowania, (dot. rur i instalacji podziemnych).

#### Ponadto POKZA ustala co następuje:

Do 2012 r. przeprowadzenie pełnej i rzetelnej inwentaryzacji oraz ustalenie rozmieszczenia terytorialnego azbestu i wyrobów zawierających azbest.

Utworzenie i uruchomienie elektronicznego Systemu Informacji Przestrzennej do monito-ringowania usuwania wyrobów zawierających azbest.

Podjęcie prac legislacyjnych umożliwiających egzekwowanie obowiązków nałożonych na podmioty fizyczne i prawne oraz zasilanie danymi elektronicznego systemu monitorowania realizacji Programu.

Zwiększenie zaangażowania administracji samorządowej, szczególnie gmin.

#### Założenia POKZA

W Polsce około 85% azbestu znajduje się w wyrobach budowlanych.

Usuwanie i wymiana wyrobów zawierających azbest jest działalnością remontowo-budowlaną i przynieść powinna znaczne ożywienie gospodarcze w dziedzinie budownictwa i produkcji materiałów budowlanych.

Powinien powstać rynek usług kredytowo-bankowych dla obsługi nowych klientów z atrakcyjnymi ofertami dla mniej zamożnych właścicieli obiektów budowlanych,

Powstaną dochody z podatków i opłat z tytułu usuwania wyrobów zawierających azbest, a także składowania ich jako odpadów.

Niezbędna jest ratyfikacja przez Polskę Konwencji Międzynarodowej Organizacji Pracy (MOP) Nr 162 z 1986 r. oraz dostosowanie się do wymagań dyrektyw dotyczących azbestu, których stosowanie stanowić będzie obowiązek po wejściu Polski do Unii Europejskiej.

Nadrzędne znaczenie ma ograniczenie wzrastającej ilości zachorowań i zgonów w Polsce (analogicznie, jak w Europie), wywoływanych szkodliwością azbestu. Potrzeba ochrony zdrowia i życia ludności zasadnym czyni skierowanie środków z funduszy ekologicznych na wsparcie Programu.

#### 5.4. Składowanie (unieszkodliwienie) odpadów azbestowych

Jedyną metodą aktualnie, powszechnie stosowaną unieszkodliwiania odpadów azbestowych jest ich składowanie.

##### Składowanie wyrobów zawierających azbest

Problem unieszkodliwiania azbestu i wyrobów zawierających azbest składowanych na istniejących i nowych składowiskach, zostanie rozwiązany w ramach wdrożenia Dyrektywy Rady 1999/31/WE z dnia 26 kwietnia 1999 r. w sprawie składowania odpadów (Dz.U. UE.L. 1999. 182.1 z późn. zm.).

Istniejące składowiska niespełniające wymagań w/w Dyrektywy powinny zostać zmodernizowane najpóźniej do dnia 1 lipca 2012 r.. W przypadku braku modernizacji powinny zostać zamknięte.

Nowe składowiska odpadów azbestowych spełniać powinny wymagania konstrukcyjne Dyrektywy z chwilą ich zakładania.

Dostosowanie do wymagań prawa wspólnotowego w zakresie gospodarki odpadami, w tym niebezpiecznym (w tym azbest) zaliczone zostało do priorytetów w NPPC (Narodowy Program Przygotowania do Członkostwa) w obszarze środowiska.

Zakłada się, że potrzebne jest w sumie jeszcze 56 składowisk o powierzchniach 1ha, 2ha i 5 ha.

Wyboru miejsc lokalizacji składowisk należy dokonać w oparciu o wytyczne zawarte w Dyrektywie, o której mowa wyżej oraz rozporządzeniu Ministra Środowiska z dnia 30 kwietnia 2013 r. w sprawie składowisk odpadów (Dz. U. z 2013 r. poz. 523).

Z POKzA wynika, że ilość składowisk potrzebnych w danym województwie zależy od przyjętych koncepcji budowy:

dużego „centralnego” składowiska o powierzchni ok. 10 ha dla potrzeb regionu lub jego znacznej części,  
średnich składowisk o powierzchni ok. 5 ha,  
małych składowisk o powierzchni do 2 ha lokalizowanych przy istniejących składowiskach komunalnych na wydzielonych częściach składowisk z możliwością rozbudowy pozwalającą na składowanie odpadów w następnych latach.

Jako optymalną głębokość składowania przyjęto 8 m warstwowo układanych opakowanych odpadów, które po wypełnieniu składowiska przysypywane są 2 m warstwą gruntu.

#### **5.5. Szacowane koszty realizacji POKzA w okresie 30 lat**

Koszt realizacji POKzA oszacowano na podstawie następujących założeń.

W całym kraju pozostało do usunięcia 14,5 mln ton wyrobów azbestowych, łączny koszt ich demontażu i transportu oraz unieszkodliwienia wytworzonych odpadów zawierających azbest szacuje się na kwotę ok. 40 mld zł.

Koszt budowy przewidzianych 56 składowisk odpadów lub kwater przystosowanych do składowania odpadów zawierających azbest oszacowano na kwotę ok. 260 mln zł.

Pozostające w dyspozycji Ministra Gospodarki środki finansowe z budżetu państwa, przeznaczone mają być na wspieranie opracowania planów usuwania wyrobów zawierających azbest oraz działań edukacyjno-informacyjnych oraz monitoringu Programu.

Na działania te skierowano środki w kwocie 53,2 mln zł.

Środki finansowe jednostek JST konieczne na wykonywanie i aktualizowanie inwentaryzacji wyrobów zawierających azbest szacuje się na ok. 40 mln zł.

#### **5.6. Szacowane dochody POKzA**

Dla budżetu państwa z tytułu usuwania wyrobów azbestowych, produkcji i sprzedaży nowych pokryć, eksploatacji składowisk (VAT i podatek dochodowy).

Dla budżetu państwa z tytułu powstania i funkcjonowania firm demontujących i transportujących.

Wynikające z przyrostu wartości obiektów i mieszkań, gruntów budowlanych i orných.

#### **5.7. Przeznaczenie środków finansowych zarezerwowanych w POKzA**

Szkolenia pracowników administracji publicznej w zakresie szczegółowych przepisów i procedur dotyczących azbestu.

Utworzenie ośrodka referencyjnego badań i oceny ryzyka zdrowotnego związanego z azbestem.

Dofinansowanie powstawania Programów usuwania azbestu w ramach corocznego konkursu.

Oczyszczanie miejsc publicznych.

Budowa składowisk odpadów azbestowych, (chwilowo niedostępne).

Monitorowanie realizacji Programu.

Działalność informacyjno-popularyzacyjna w mediach na temat bezpiecznego postępowania z wyrobami zawierającymi azbest oraz sposobów ich usuwania.

## 5.8. Zarządzanie POKzA

Interdyscyplinarność POKzA wymaga koordynacji pracy wszystkich jednostek i instytucji odpowiedzialnych za realizację poszczególnych zadań lub pośrednio biorących udział w ich realizacji. Dlatego też zadania przewidziane Programem są realizowane na trzech poziomach:

- centralnym - Rada Ministrów, minister właściwy do spraw gospodarki w strukturze ministerstwa
- Główny Koordynator Programu,
- wojewódzkim - samorząd województwa,
- lokalnym - samorząd powiatowy, samorząd gminny.

Minister Gospodarki powołał Głównego Koordynatora, który jest odpowiedzialny za współdziałanie poszczególnych jednostek i instytucji oraz podejmowanie inicjatyw we wdrażaniu Programu. Utworzona została również Rada Programowa jako organ inicjatywny, opiniodawczy i doradczy. Rada liczy 37 członków i w jej skład wchodzi przedstawiciele zainteresowanych resortów, instytutów, wszystkich urzędów marszałkowskich oraz przedstawiciele organizacji pozarządowych.

Dla usprawnienia pracy Rady powołano 2 komisje problemowe:

- 1) komisję budżetową,
- 2) komisję legislacyjną,

Zmodyfikowany POKzA w sposób bardziej skuteczny ma wpłynąć na realizację założeń POKzA, uwzględniając doświadczenia z pierwszych lat funkcjonowania Programu.

## 6. PROCEDURY BEZPIECZNEGO POSTĘPOWANIA Z WYROBAMI ZAWIERAJĄCYMI AZBEST

Procedury są swego rodzaju przewodnikiem dla osób i instytucji uczestniczących w procesach unieszkodliwiania azbestu. Problematyka bezpiecznego postępowania z wyrobami i odpadami zawierającymi azbest została uszeregowana w IV grupach tematycznych obejmujących łącznie 6 procedur, które schematycznie przedstawiono na następnych stronach.

Poniżej omawiamy poszczególne procedury od 1 do 5 z pominięciem procedury 6 z powodu braku potrzeby stosowania jej w specyfice Gminy Wielgie między innymi z powodu niewystępowania i nieplanowania realizacji składowiska odpadów azbestowych.

### GRUPA I

**Procedury obowiązujące właścicieli i zarządzających obiektami, instalacjami i urządzeniami zawierającymi azbest lub wyroby zawierające azbest.**

dotycząca obowiązków w czasie użytkowania obiektów, instalacji i urządzeń.

dotycząca obowiązków przy usuwaniu wyrobów zawierających azbest

### GRUPA II

**Procedury obowiązujące wykonawców prac polegających na usuwaniu wyrobów zawierających azbest – wytwórców odpadów niebezpiecznych.**

dotycząca postępowania przy pracach przygotowawczych do usunięcia wyrobów zawierających azbest.

dotycząca prac polegających na usuwaniu wyrobów zawierających azbest – wytwarzaniu odpadów niebezpiecznych, wraz z oczyszczaniem obiektu (terenu) instalacji.

### GRUPA III

**Procedura obowiązująca prowadzących działalność w zakresie transportu odpadów niebezpiecznych zawierających azbest.**

dotycząca przygotowania i transportu odpadów niebezpiecznych zawierających azbest.



**GRUPA IV**

**Procedura obowiązująca zarządzających składowiskami odpadów niebezpiecznych zawierających azbest.**

**Procedura 6** dotycząca składowania odpadów na składowisku przeznaczonym do wyłącznego składowania odpadów zawierających azbest lub innym, spełniającym odpowiednie warunki techniczne.

**PROCEDURA 1** Dotycząca obowiązków i postępowania właścicieli

oraz zarządców przy użytkowaniu obiektów i terenów z wyrobami zawierającymi azbest.

Sporządzenie „Oceny stanu i możliwości bezpiecznego użytkowania wyrobów zawierających azbest

Przeprowadzenie inwentaryzacji wyrobów zawierających azbest

Opracowanie corocznego planu kontroli jakości powietrza dla pomieszczeń zawierających azbest

na terenach/obektach (właściciel, zarządca/burmistrza/prezydenckie)

na terenach/obektach (osoby prawne)

Opracowanie instrukcji bezpiecznego

Oznakowanie pomieszczeń, gdzie znajdują się urządzenia lub instalacje

i ochrona

zawierającymi azbest

na pył azbestowy

Zaznaczenie na planach sytuacyjnych terenu miejsc

z wyrobami zawierającymi azbest

**Cel procedury**

Celem procedury jest przedstawienie zakresu obowiązków oraz zasad postępowania właścicieli i zarządców budynków, budowli, instalacji i urządzeń oraz terenów, gdzie znajduje się azbest lub wyroby zawierające azbest. Wyznacza ona obowiązki i kierunki działań, jakie zobowiązani są podejmować właściciele/zarządzający obiektami, na których zidentyfikowano wyroby zawierające azbest. Procedura dotyczy, mówiąc skrótowo - bezpiecznego ich użytkowania.

**Opis szczegółowy**

Obecnie właściciel lub zarządca budynku, budowli, instalacji lub urządzenia technicznego

oraz terenu - gdzie znajdują się wyroby zawierające azbest - ma obowiązek sporządzenia - „Oceny stanu i możliwości bezpiecznego użytkowania wyrobów zawierających azbest” zwanej dalej Oceną. Od dnia 18 września 2010 r. obowiązuje nowy wzór

arkusza ocen aczkolwiek kwalifikacja do trzech stopni pilności nie uległa zmianie. Właściciele lub zarządcy, którzy spełnili ten obowiązek wcześniej - sporządzają następne oceny w terminach wynikających z warunków poprzedniej Oceny - tzn.:

Po pięciu latach - jeżeli wyroby zawierające azbest są w dobrym stanie technicznym i nieuszkodzone,

Po jednym roku - jeżeli przy poprzedniej Ocenie ujawnione zostały drobne (do 3%

powierzchni wyrobów) uszkodzenia.

Wyroby, które posiadały lub posiadają duże i widoczne uszkodzenia – powinny zostać bezzwłocznie usunięte.

Na podstawie przeprowadzonej „Oceny...” osoba fizyczna (niebędąca przedsiębiorcą), a wykorzystująca/użytkująca wyroby zawierające azbest ujmuje wynik inwentaryzacji w "Informacji o wyrobach zawierających azbest" i przedkłada ją rokrocznie w terminie do dnia 31 stycznia odpowiednio wójtowi, burmistrzowi lub prezydentowi gminy. Osoby prawne przedkładają taką samą informację marszałkowi województwa.

Należy pamiętać, iż „Informację...” sporządza się w dwóch egzemplarzach:

jeden egzemplarz przedkłada się w formie pisemnej właściwemu organowi;

drugi egzemplarz przechowuje się przez okres jednego roku, do czasu sporządzenia następnej informacji.

Właściciel lub zarządca zobowiązany jest do przeprowadzenia inwentaryzacji (spisu natury) wyrobów zawierających azbest. Informację przedkłada się corocznie, celem wykazania ewentualnych zmian w ilości posiadanych wyrobów zawierających azbest – co pozwoli na ocenę zagrożenia dla ludzi i środowiska w danym rejonie a także na zaktualizowanie ewidencji. Aktualnie posiadana wiedza na temat zasobów zdobyta w toku inwentaryzacji przeprowadzonej w bieżącym roku powinna stanowić bazę wyjściową do dalszego prowadzenia gospodarki azbestem.

Właściciel lub zarządca budynku, budowli, instalacji lub urządzenia oraz terenu, gdzie występują wyroby zawierające azbest, ma ponadto obowiązki:

Oznakowania pomieszczeń, gdzie znajdują się urządzenia lub instalacje z wyrobami zawierającymi azbest – odpowiednim znakiem ostrzegawczym dla azbestu;

Opracowania i wywieszenia na widocznym miejscu instrukcji bezpiecznego postępowania i ochrony przed narażeniem na pył azbestowy;

Zaznaczenia na planie sytuacyjnym terenu miejsc z wyrobami zawierającymi azbest (nie dotyczy osób fizycznych niebędących przedsiębiorcami). Należy podać nazwę i numer dokumentu oraz datę jego ostatniej aktualizacji, w którym zostały oznaczone miejsca występowania wyrobów zawierających azbest, w szczególności planu sytuacyjnego terenu instalacji lub urządzenia zawierającego azbest, dokumentacji technicznej).

Ponadto jeżeli w budynku, budowli, instalacji lub urządzeniu oraz na terenie znajdują się wyroby zawierające azbest o gęstości objętościowej mniejszej niż 1000 kg/m<sup>3</sup> (tzw. „miękkie”), lub jeżeli wyroby zawierają azbest krokidolit, a także, gdy te wyroby znajdują się w zamkniętych pomieszczeniach, lub istnieje uzasadniona obawa dużej emisji azbestu do środowiska – właściciel lub zarządca powinien opracować plan kontroli jakości powietrza (monitoringu), a jego wyniki uwzględnić przy dalszej eksploatacji lub usuwaniu wyrobów zawierających azbest.

## PROCEDURA 2

**Dotycząca obowiązków i postępowania właścicieli i zarządców przy usuwaniu wyrobów zawierających azbest z obiektów lub terenów.**

Podjęcie decyzji o usuwaniu wyrobów zawierających azbest

Identyfikacja azbestu w wyrobach przeznaczonych do usunięcia przez uprawnione laboratoria (alternatywnie)

Zgłoszenie właściwemu organowi architektoniczno-budowlanemu (Starostwo Powiatowe) na 30 dni przed rozpoczęciem prac usuwania wyrobów zawierających azbest lub w szczególnych przypadkach uzyskania pozwolenia na budowę

Dokonanie wyboru wykonawcy prac i zlecenia wykonania prac. Określenie obowiązków stron, również w zakresie zabezpieczenia

Poinformowanie mieszkańców/użytkowników obiektu o usuwaniu niebezpiecznych materiałów i sposobach zabezpieczenia

Uzyskanie od wykonawcy prac oświadczenia o prawidłowości wykonania prac oraz o oczyszczeniu terenu z pyłu i z zachowaniem właściwych przepisów technicznych i sanitarnych oraz jego przechowywanie, przez co naj

### Opis procedury

Procedura dotyczy obowiązków i sposobów postępowania właścicieli lub zarządzających obiektami z zabudowanymi wyrobami z azbestem w toku czynności zmierzających do usunięcia wyrobów azbestowych.

### Cel procedury

Celem procedury jest przedstawienie zakresu obowiązków i postępowania właścicieli i zarządców budynków, budowli, instalacji lub urządzeń oraz terenów z wyrobami zawierającymi azbest – przed i w czasie wykonywania prac usuwania lub zabezpieczania takich wyrobów.

### Zakres procedury

Zakres procedury obejmuje okres od podjęcia decyzji o zabezpieczeniu lub usuwaniu wyrobów zawierających azbest, do zakończenia tych robót i uzyskania stosownego oświadczenia wykonawcy prac.

### Szczegółowy opis:

Właściciel lub zarządca budynku, budowli, instalacji lub urządzenia oraz terenu, gdzie znajduje się azbest lub wyroby zawierające azbest – powinien dokonać identyfikacji rodzaju i ilości azbestu w użytkowanych wyrobach. Badanie takie powinno być wykonane przez uprawnione do takich prac akredytowane laboratorium. Identyfikacja azbestu powinna nastąpić w okresie użytkowania wyrobów, jeszcze przed rozpoczęciem wykonywania prac zabezpieczenia lub usuwania takich wyrobów. Identyfikacja jest wymagana – o ile informacja o rodzaju azbestu, nie jest podana w innych

dokumentach budowy przedmiotowego obiektu, bądź właściciel nie posiada takiej wiedzy.

Wyniki identyfikacji azbestu powinny być uwzględniane przy:

Sporządzaniu Oceny;

Sporządzaniu informacji dla wójta, burmistrzy i prezesa rady gminy;

Zleceniu wykonania prac zabezpieczenia lub usuwania wyrobów zawierających azbest z wykonawcą tych prac - wytwarzającym warunki bezpieczne.

Przed emisją azbestu

Właściciel lub zarządca może zlecić innym - fachowo przygotowanym osobom lub podmiotom prawnym - przeprowadzenia czynności wykonania identyfikacji azbestu w wyrobach.

W każdym przypadku powinno to mieć miejsce przed rozpoczęciem prac zabezpieczenia lub usuwania wyrobów zawierających azbest.

Na podstawie art. 29 i 30 ustawy - Prawo budowlane. (Dz.U. 1994 nr 89 poz. 414 z późn. zm.) właściciel lub zarządca budynku, budowli, instalacji, urządzenia lub terenu z wyrobami zawierającymi azbest, ma obowiązek zgłoszenia właściwemu organowi architektoniczno-budowlanemu (Starostwo Powiatowe) zamiaru wykonywania tych prac - na 30 dni przed ich rozpoczęciem (procedura „milczącej zgody”) - jest to zgłoszenie robót budowlanych nie wymagających zezwolenia.

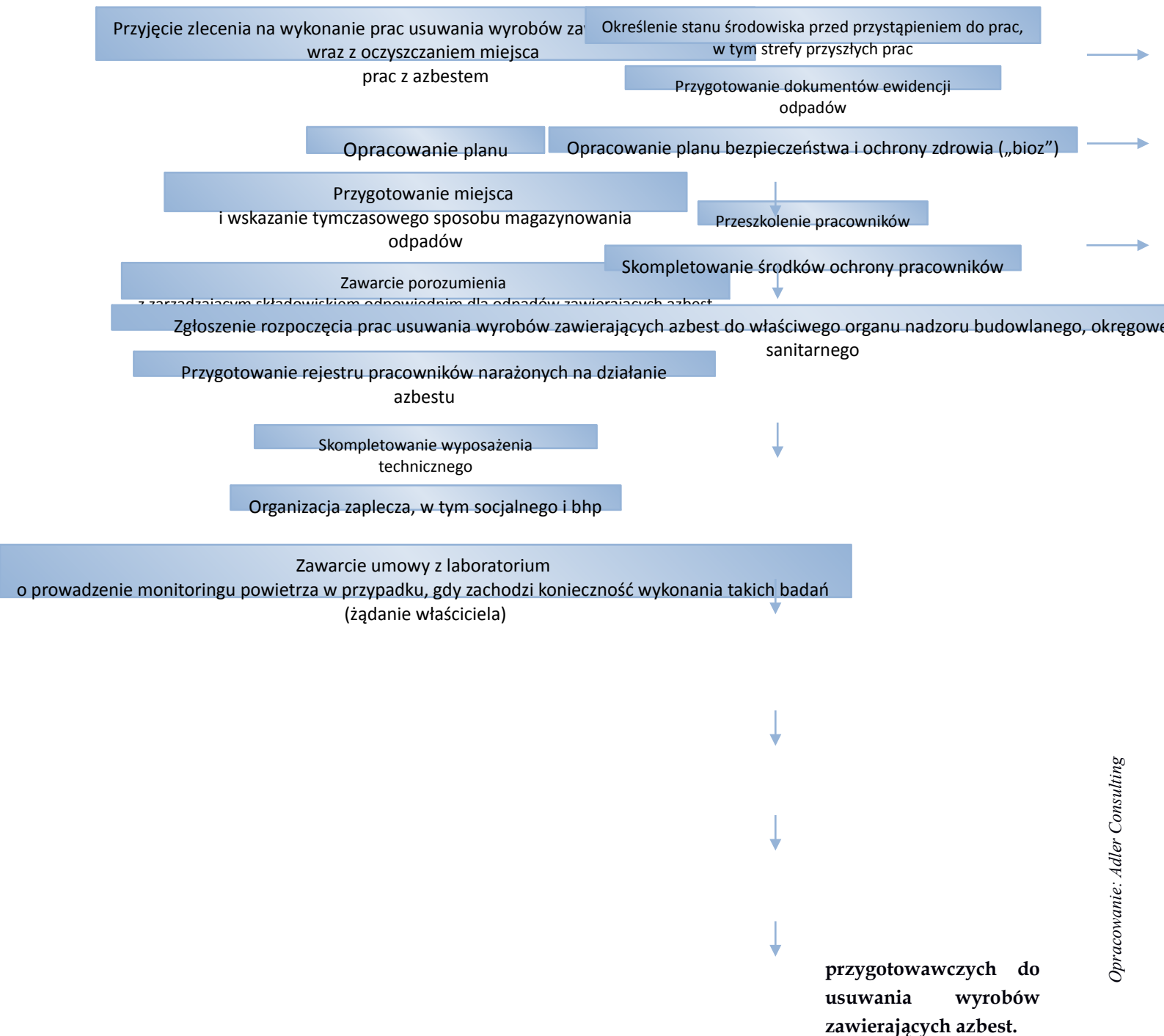
Po dopełnieniu obowiązków formalno-prawnych, właściciel lub zarządca dokonuje wyboru wykonawcy prac - wytwórcy odpadów. Zleca wykonanie prac zabezpieczenia lub usuwania wyrobów zawierających azbest oraz oczyszczenia budynku, budowli, instalacji lub urządzenia oraz terenu z azbestu. Właściciel/Zarządca może zawrzeć umowę z Wykonawcą. W umowie powinny być sprecyzowane obowiązki i uprawnienia stron. Niezależnie od obowiązków wykonawcy prac, właściciel lub zarządca powinien poinformować mieszkańców lub użytkowników budynku, budowli, instalacji lub urządzenia oraz terenu, o usuwaniu niebezpiecznych materiałów zawierających substancje stwarzające szczególne zagrożenie dla ludzi oraz sposobach zabezpieczenia przed tą szkodliwością.

Na końcu właściciel lub zarządca powinien uzyskać od wykonawcy prac, pisemne oświadczenie o prawidłowości wykonania prac i oczyszczenia terenu z pyłu azbestowego, a następnie przechowywać je przez okres co najmniej 5 lat, wraz z inną dokumentacją

budynku, budowli, instalacji, urządzenia lub terenu. Wykonawca obowiązany jest wystawić i przekazać Właścicielowi/Zarządcy dokumenty takie jak karta ewidencji odpadu oraz karta przekazania odpadu, poświadczona przez uprawnione składowisko, że wymienione w niej odpady znalazły się w tym miejscu.

**PROCEDURA 3**

**Dotycząca postępowania przy pracach**



Opracowanie: Adler Consulting

**Cel procedury**

Celem procedury jest przedstawienie zasad postępowania podczas prac przygotowawczych do usuwania wyrobów zawierających azbest lub ich zabezpieczenia. Procedura dotyczy podmiotów gospodarczych zajmujących się gospodarką odpadami niebezpiecznymi (azbestem) oraz ich współpracy z właścicielem.

**Zakres procedury**

Zakres procedury obejmuje całokształt prac oraz postępowania dotyczącego przygotowania do zabezpieczenia lub usuwania wyrobów zawierających azbest.

## Opis szczegółowy

Wykonawca prac polegających na zabezpieczeniu lub usuwaniu wyrobów zawierających azbest, jest w rozumieniu ustawy z dnia 14 grudnia 2012 r. o odpadach (UoO) (Dz.U. z 2013 poz. 21) - „**wytwórcą odpadów**”. Zgodnie z w/w ustawą jako wytwórcę odpadów rozumie się każdego, którego działalność lub bytowanie powoduje powstawanie odpadów (pierwotny wytwórca odpadów), oraz każdego, kto przeprowadza wstępną obróbkę, mieszanie lub inne działania powodujące zmianę charakteru lub składu tych odpadów; **wytwórcą odpadów powstających w wyniku świadczenia usług w zakresie budowy, rozbiórki, remontu obiektów, czyszczenia zbiorników lub urządzeń oraz sprzątnięcia, konserwacji i napraw jest podmiot, który świadczy usługę**, chyba że umowa o świadczenie usługi stanowi inaczej. Według obowiązującego prawa niedopuszczalne jest prowadzenie gospodarki odpadami azbestowymi przez osoby fizyczne niebędące przedsiębiorcami w żadnej skali.

### **Zgodnie z obowiązującymi przepisami niedopuszczalny jest demontaż wyrobów azbestowych we własnym zakresie.**

Przestrzeżenie prawa zobowiązuje każdego obywatela, który jest świadkiem takich praktyk (np. samodzielny demontaż) do powiadomienia odpowiednich służb (m.in. PIP, Sanepid, Nadzór Budowlany, Straż Miejska lub Policja). Wytwórcę odpadów obowiązuje postępowanie określone przepisami obowiązującej ustawy o odpadach. Obecnie Marszałek województwa zobowiązany jest do prowadzenia rejestru podmiotów wprowadzających produkty, produkty w opakowaniach i gospodarujących odpadami. Wpisu do rejestru dokonuje się na wniosek lub z urzędu.

### **Ewidencja odpadów.**

Zgodnie z art. 66 ust. 1 ustawy z dnia 14 grudnia 2012 roku o odpadach ( Dz. U. z 2013 r. poz. 21) posiadacz odpadów, powinien prowadzić ewidencję powstających odpadów z zastosowaniem karty ewidencji odpadów prowadzonej odrębnie dla każdego rodzaju odpadu oraz karty przekazania odpadu (zgodnie ze wzorami określonymi w Rozporządzeniu Ministra Środowiska z dnia 8 grudnia 2010 r. w sprawie wzorów dokumentów stosowanych na potrzeby ewidencji odpadów (Dz. U. z 2010 r. Nr 249, poz. 1673).

Zgodnie z art. 237 podmioty, o których mowa w art. 73 i art. 75, zobowiązane przed dniem

wejścia w życie ustawy z dnia 14 grudnia 2012 roku o odpadach (Dz. U. z 2013 r. poz. 21) do sporządzania i składania zbiorczych zestawień danych o rodzajach i ilości odpadów, o sposobach gospodarowania nimi oraz o instalacjach i urządzeniach służących do odzysku i unieszkodliwiania tych odpadów (na podstawie art. 37 ust. 1 i 2 ustawy z dnia 27 kwietnia 2001 roku o odpadach (Dz.U. z 2010 r. Nr 185, poz. 1243 z późn. zm.) sporządzają i składają je za lata 2012-2014, stosując przepisy dotychczasowe, w terminie do 15 marca roku kolejnego za poprzedni rok kalendarzowy (tzw. rok sprawozdawczy)).

Przepisy przejściowe obowiązują przez dwa lata do czasu utworzenia rejestru przez Marszałka Województwa.

Należy zaznaczyć, iż kto wbrew obowiązkowi, nie sporządza i nie przekazuje tych zbiorczych zestawień danych, sprawozdań lub wykazu zakładów przetwarzania lub wykonuje ten obowiązek nieterminowo lub niezgodnie ze stanem rzeczywistym podlega karze, o której mowa w art. 200 „UoO”

Dotychczasowe decyzje zatwierdzające program gospodarki odpadami niebezpiecznymi i decyzje zatwierdzające program gospodarki odpadami, wydane na podstawie przepisów dotychczasowych, **wygasają** z dniem wejścia w życie „nowej” ustawy o odpadach, z zastrzeżeniem art. 232 ust. 3 (art. 231 ust. 1).

Informacje o wytwarzanych odpadach i o sposobach gospodarowania wytworzonymi odpadami, złożone na podstawie przepisów dotychczasowych, **tracą ważność** z dniem wejścia w życie „nowej” ustawy o odpadach (art. 231 ust. 2).

Po dopełnieniu obowiązków wynikających z ogólnych zasad postępowania wykonawca prac uprawniony jest do przyjęcia zlecenia na wykonanie prac zabezpieczenia lub usuwania wyrobów zawierających azbest wraz z oczyszczaniem miejsca prac z azbestem. Dla prawidłowego przyjęcia takiego zlecenia, koniecznym jest określenie stanu środowiska przed przystąpieniem do prac, w tym strefy przyszłych prac. Pozwoli to na określenie stopnia narażenia na azbest w miejscu pracy oraz prawidłowe przygotowanie planu prac.

Plan pracy powinien być sporządzony zgodnie ze stosownymi przepisami i zawierać:

- określenie rodzaju azbestu w wyrobach przeznaczonych do usunięcia,
- aktualną ocenę przewidywaną ilość wytwarzanych odpadów do usunięcia,
- ustalenie odpowiednich sposobów usuwania wyrobów zawierających azbest,

określenie rodzajów i metod pracy,  
określenie sposobów eliminowania lub ograniczenia uwalniania się pyłu azbestu do powietrza.

Następnie powinien zostać opracowany Plan Bezpieczeństwa i Ochrony Zdrowia, zwany planem „BIOZ”, obejmujący m.in.

Informacje dotyczące przewidywanych zagrożeń, występujących podczas realizacji robót budowlanych, określającą skalę i rodzaje zagrożeń oraz miejsca i czas wystąpienia.

Informacje o wydzieleniu i oznakowaniu miejsc prowadzenia robót budowlanych, stosownie do rodzaju zagrożenia.

Informację o sposobie prowadzenia instruktażu pracowników przed przystąpieniem do realizacji robót szczególnie niebezpiecznych w tym:

- a) określenia zasad postępowania w przypadku wystąpienia zagrożenia,
- b) konieczność stosowania przez pracowników środków ochrony indywidualnej, zabezpieczającej przed skutkami zagrożeń,
- c) zasady bezpośredniego nadzoru nad pracami szczególnie niebezpiecznymi, przez wyznaczone w tym celu osoby,

Określenie sposobu przechowywania i przemieszczania materiałów, wyrobów, substancji oraz preparatów niebezpiecznych na terenie budowy,

Wskazanie środków technicznych i organizacyjnych, zapobiegających niebezpieczeństwom wynikającym z wykonywania robót budowlanych w strefach szczególnego zagrożenia zdrowia lub w ich sąsiedztwie.

Pracodawca ma obowiązek zapoznania pracowników lub ich przedstawicieli z planem prac, szczególnie dotyczącego bezpieczeństwa i ochrony zdrowia.

Wykonawca prac ma obowiązek przeszkolenia wszystkich osób pozostających w kontakcie z azbestem, pracowników bezpośrednio zatrudnionych, kierujących i nadzorujących prace – w zakresie bezpiecznego postępowania z wyrobami zawierającymi azbest i ich odpadami, a także bezpieczeństwa i higieny takich prac. Szkolenie powinno być przeprowadzone zgodnie z przepisami odpowiedniego rozporządzenia Ministra Pracy, przez upoważnioną do takiej działalności instytucję i potwierdzone odpowiednim świadectwem lub zaświadczeniem. Skompletowanie środków ochrony pracowników tj. odpowiednich ubrań roboczych w takiej ilości, aby zabezpieczyć pracowników przez cały czas trwania robót i oczyszczania terenu po tych robotach.

Wykonawca zobowiązany jest do zgłoszenia rozpoczęcia prac usuwania wyrobów zawierających azbest do właściwego organu nadzoru budowlanego, okręgowego inspektora pracy oraz właściwego inspektora sanitarnego w terminie minimum 7 dni przed rozpoczęciem prac.

Pracodawca będący wytwórcą odpadów niebezpiecznych, zawierających azbest zobowiązany jest do przygotowania, prowadzenia i przechowywania rejestru pracowników narażonych na działanie azbestu.

Celem zapewnienia składowania odpadów niebezpiecznych powstałych po usuwaniu wyrobów zawierających azbest, wytwórca odpadów powinien przed przeprowadzeniem robót, zawrzeć porozumienie z zarządzającym składowiskiem odpowiednim dla odpadów niebezpiecznych zawierających azbest. Ważne znaczenie dla prawidłowego przygotowania robót ma skompletowanie wyposażenia technicznego, w tym narzędzi ręcznych i wolnoobrotowych, narzędzi mechanicznych, urządzeń wentylacyjnych oraz podstawowego sprzętu przeciwpożarowego.

Na tym etapie należy też zabezpieczyć techniczne środki zapobiegające emisji azbestu w miejscu pracy oraz środowisku – w zależności od określenia stanu środowiska, dokonanego przed przystąpieniem do wykonywania prac.

Jeżeli usuwane wyroby o gęstości objętościowej mniejszej niż 1000 kg/m<sup>3</sup>, a także zawierające krokidolit oraz wyroby znajdujące się w pomieszczeniach zamkniętych – niezbędne jest zawarcie umowy z laboratorium upoważnionym do prowadzenia monitoringu powietrza. Duże znaczenie ma również przygotowanie i organizacja zaplecza budowy, w tym części socjalnej obejmującej:

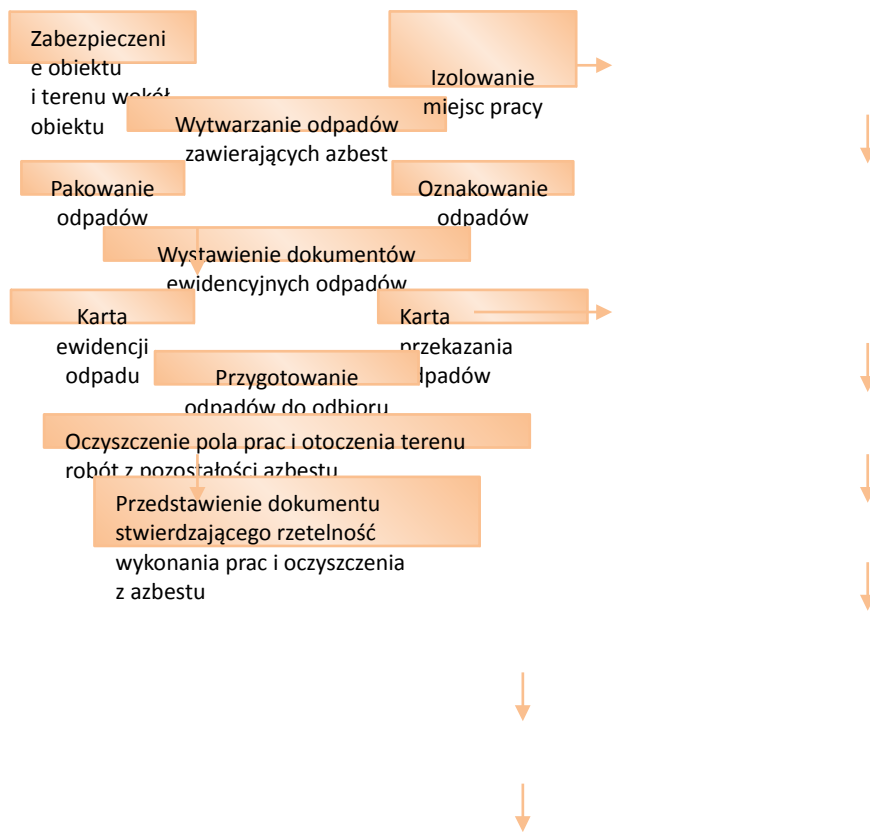
urządzenia sanitarno-higieniczne, z możliwością umycia się i natrysku po pracy w kontakcie z azbestem,  
pomieszczenia na szatnie czyste i brudne,  
pomieszczenia dla spożywania posiłków oraz regeneracji.

W planie prac – w zależności od wielkości lub specyfiki budynku, budowli, instalacji lub urządzenia, a również terenu, gdzie prowadzone będą prace zabezpieczenia lub usuwania wyrobów zawierających azbest – a także występującego stopnia narażenia na azbest – mogą zostać określone również inne niezbędne wymagania.

**PROCEDURA 4      Dotycząca prac polegających na usuwaniu wyrobów zawierających azbest, wytwarzaniu odpadów**

niebezpiecznych, wraz z oczyszczaniem

obiektu/ terenu/  
instalacji azbestu



### Cel procedury

Celem procedury jest przedstawienie zakresu obowiązków i zasad postępowania wykonawców prac polegających na zabezpieczeniu lub usuwaniu wyrobów zawierających azbest – będących w rozumieniu ustawy o odpadach – wytwórcami odpadów niebezpiecznych.

### Zakres procedury

Zakres procedury obejmuje okres od rozpoczęcia do zakończenia prac polegających na zabezpieczeniu lub usuwaniu wyrobów zawierających azbest – wytwarzaniu odpadów niebezpiecznych, wraz z oczyszczaniem budynku, budowli, instalacji lub urządzenia i terenu z pozostałości azbestu.

### Opis szczegółowy

Na początku należy wykonać odpowiednie zabezpieczenia obiektu, będącego przedmiotem prac i miejsc ich wykonywania, a także terenu wokół – przed emisją pyłu azbestu, która może nastąpić w wyniku prowadzenia prac. Ogrodzenie terenu powinno nastąpić

z zachowaniem bezpiecznej odległości od traktów komunikacyjnych dla pieszych, nie mniej niż 1 m przy zastosowaniu osłon. Teren prac należy ogrodzić poprzez oznakowanie taśmami ostrzegawczymi w kolorze biało-

cz czerwonym i umieszczenie tablic ostrzegawczych z napisami „Uwaga! Zagrożenie azbestem!”, „Osobom nieupoważnionym wstęp wzbroniony” lub „Zagrożenie azbestem krokidolitem”.

Przy pracach elewacyjnych powinny być stosowane odpowiednie kurtyny zasłaniające fasadę obiektu, aż do gruntu, a teren wokół objęty kurtyną, powinien być wyłożony grubą folią, dla łatwego oczyszczania po każdej zmianie roboczej.

Ogólne zasady postępowania przy usuwaniu wyrobów zawierających azbest określają następujące wymagania techniczne:

Nawilżania wodą wyrobów zawierających azbest przed ich usuwaniem i utrzymywanie w stanie wilgotnym przez cały czas pracy,

Demontażu całych wyrobów (płyt, rur, kształtek itp.) bez jakiegokolwiek uszkodzenia, tam gdzie jest to technicznie możliwe,

Odspajania wyrobów trwale związanych



z podłożem przy stosowaniu wyłącznie narzędzi ręcznych lub wolnoobrotowych narzędzi mechanicznych, wyposażonych w miejscowe instalacje odciągające powietrze,  
Prowadzenia kontrolnego monitoringu powietrza, w przypadku występowania stężeń pyłu azbestu, przekraczających dopuszczalne wartości dla miejsca pracy,  
Składowanie na tej samej zmianie roboczej, usuniętych odpadów zawierających azbest, po ich szczelnym opakowaniu - na miejscu tymczasowego magazynowania odpadów,  
Codzienne, staranne oczyszczanie strefy prac i terenu wokół, dróg wewnętrznych oraz maszyn i urządzeń - z wykorzystaniem podciśnieniowego sprzętu odkurzającego, zaopatrzonego w filtry o dużej skuteczności ciągu (99,99% lub na mokro).  
Niedopuszczalne jest ręczne zamiatanie na sucho, jak również czyszczenie pomieszczeń i narzędzi pracy przy użyciu sprężonego powietrza.

Dobre praktyki przy pracach polegających na usuwaniu wyrobów zawierających azbest proponują aby w przypadku prowadzenia prac z wyrobami azbestowo-cementowymi, których gęstość objętościowa wynosi mniej niż  $1000\text{kg/m}^3$  (tzw. miękkie), a także z innymi wyrobami, których powierzchnia jest w widoczny sposób uszkodzona lub zniszczona, lub jeżeli prace prowadzone są na obiektach, z wyrobami zawierającymi azbest krokidolit, lub też w pomieszczeniach zamkniętych to powinny być zastosowane szczególne zabezpieczenia strefy prac i ochrony pracowników oraz środowiska, niezależnie od ogólnych zasad postępowania.

Należą do nich:

komory dekontaminacyjne (śluzy) dla całych pomieszczeń lub stanowiące łącznik izolacyjny między pomieszczeniem stanowiącym strefę prac, a innymi pomieszczeniami lub na zewnątrz obiektu,

zaostrome rygory przestrzegania stosowania środków ochrony osobistej,

inne metody, określone na etapie prac przygotowawczych.

W obiekcie przylegającym do strefy prac, należy zastosować odpowiednie zabezpieczenia, w tym uszczelnienie otworów okiennych i drzwiowych, a także inne, właściwe dla stopnia narażenia, środki zabezpieczające.

Wszystkie zdemontowane wyroby zawierające azbest powinny być szczelnie opakowane w folie z polietylenu, lub polipropylenu

o grubości nie mniejszej niż 0,2 mm i zamykane w sposób uniemożliwiający przypadkowe otwarcie (zgrzewem ciągłym lub taśmą klejącą). Niedopuszczalne jest stosowanie worków papierowych. Odpady powstałe z wyrobów o gęstości objętościowej większej niż  $1000\text{kg/m}^3$  a więc płyty i rury azbestowo-cementowe, lub ich części powinny być szczelnie opakowane w folie. Pył azbestowy oraz odpady powstałe z wyrobów o gęstości objętościowej mniejszej niż  $1000\text{kg/m}^3$  powinny być zestalone przy użyciu cementu lub żywicy syntetycznych i po związaniu spoiwa szczelnie zapakowane w folię. Pakowanie usuniętych wyrobów zawierających azbest powinno odbywać się wyłącznie do opakowań przeznaczonych do ostatecznego składowania i wyraźnie oznakowane, w sposób określony dla azbestu. Etykiety i zamieszczone na nich napisy powinny być trwale, nieulegające zniszczeniu, pod wpływem warunków atmosferycznych i czynników mechanicznych. Dla usuniętych odpadów niebezpiecznych zawierających azbest oraz ich transportu na składowisko odpadów niebezpiecznych, właściwe dla azbestu stosuje się:

#### **Kartę ewidencji odpadu,**

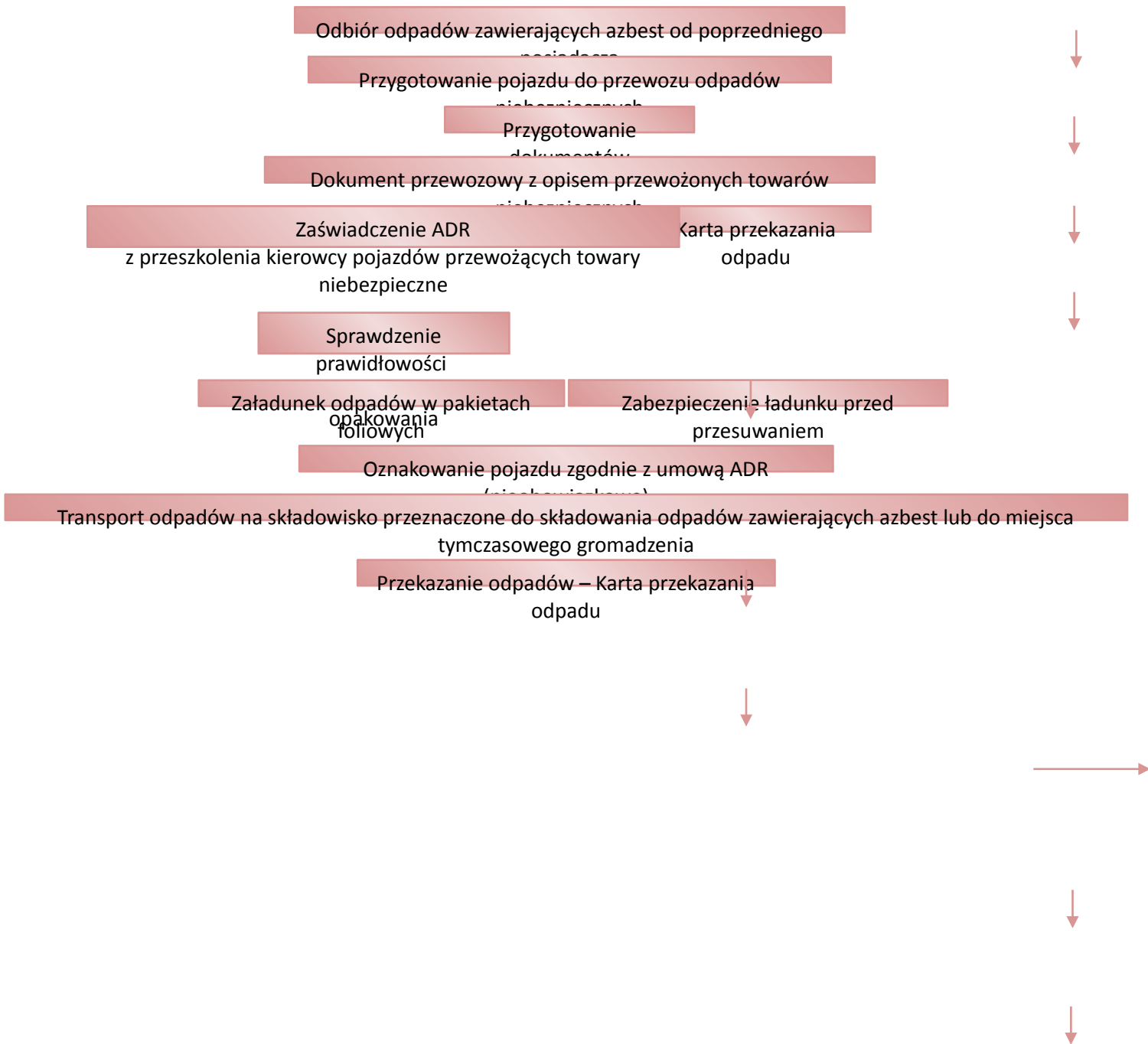
#### **Kartę przekazania odpadów.**

Po zakończeniu prac polegających na usuwaniu wyrobów zawierających azbest - wytwarzaniu odpadów niebezpiecznych - wykonawca prac ma obowiązek dokonania prawidłowego oczyszczenia strefy prac i otoczenia z pozostałości azbestu. Oczyszczenie powinno nastąpić przez zastosowanie urządzeń filtracyjno-wentylacyjnych z wysokoskutecznym filtrem (99,99%) lub na mokro. Wykonawca prac ma obowiązek przedstawienia właścicielowi lub zarządcy obiektu, będącego przedmiotem prac - oświadczenia stwierdzającego rzetelność wykonania prac i oczyszczenia z azbestu.

W przypadku, kiedy przedmiotem prac były wyroby o gęstości objętościowej mniejszej niż  $1000\text{kg/m}^3$  lub wyroby mocno uszkodzone i zniszczone lub prace obejmowały wyroby zawierające azbest krokidolit lub prowadzone były w pomieszczeniach zamkniętych, wykonawca prac ma obowiązek przedstawienia wyników badania powietrza - przeprowadzonego przez uprawnione do tego laboratorium lub instytucję. W przypadkach wykonywania prac na zewnątrz nie ma obowiązku wykonywania pomiarów czystości powietrza chyba, że właściciel tego zażąda od wykonawcy. Koszt wykonania takich badań spoczywa na właścicielu, a obowiązek ich wykonania lub zlecenia na wykonawcy prac.

**PROCEDURA 5**      **Dotycząca przygotowania i transportu odpadów zawierających azbest.**

Uzyskanie od starosty właściwego ze względu na miejsce siedziby zezwolenia na prowadzenie działalności w zakresie transportu odpadów zawierających azbest



Opracowanie: Adler Consulting

**Cel procedury**

Procedura ta wskazuje podstawowe obowiązki podmiotu wykonującego transport odpadów niebezpiecznych, zawierających azbest. Formułuje zasady pakowania odpadów i przygotowania środka transportowego do przewożenia odpadów azbestowych. Procedura obowiązuje od momentu odbioru spakowanych prawidłowo odpadów azbestowych, poprzez czas przewozu ich do

miejsca unieszkodliwienia aż do rozładunku i wystawieniu potwierdzenia umieszczenia odpadów w miejscu do tego uprawnionym.

**Zakres procedury**

Zakres procedury obejmuje działania począwszy od uzyskania zezwolenia na transport odpadów niebezpiecznych zawierających azbest, poprzez pozostałe czynności i obowiązki transportującego

takie odpady – aż do ich przekazania na składowisko odpadów, przeznaczone do wyłącznego składowania odpadów zawierających azbest.

### Opis szczegółowy

Posiadacz odpadów, który prowadzi działalność w zakresie zbierania lub transportu odpadów jest obowiązany uzyskać zezwolenie na prowadzenie tej działalności. Zezwolenie na prowadzenie działalności w zakresie transportu odpadów wydaje starosta, właściwy ze względu na miejsce siedziby lub zamieszkania posiadacza odpadów.

W związku z nową „ustawą o odpadach” zezwolenia na transport odpadów wydane na podstawie przepisów dotychczasowych zachowują ważność na czas na jaki zostały wydane, nie dłużej jednak niż do czasu upływu terminu do złożenia wniosku o wpis do rejestru prowadzonego przez marszałka (o którym mowa w art. 49 ust. 1 „UoO”), lub z dniem uzyskania wpisu do tego rejestru, w przypadku gdy wpis nastąpił w terminie wcześniejszym (art. 233 ust. 1 „UoO”).

Do czasu utworzenia rejestru prowadzonego przez marszałka transportujący odpady są obowiązani do uzyskania zezwolenia na transport odpadów lub wpisu do rejestru, o którym mowa w art. 33 ust. 5 ustawy z dnia 27 kwietnia 2001 r. o odpadach (rejestr starosty dotyczący transportu), na podstawie przepisów dotychczasowych (art. 233 ust. 2).

Wniosek o zezwolenie na prowadzenie działalności w zakresie zbierania lub transportu odpadów powinien zawierać:

Wyszczególnienie rodzajów odpadów przewidzianych do zbierania lub transportu, w przypadku gdy określenie rodzaju jest niewystarczające do ustalenia zagrożeń, jakie te odpady mogą powodować dla środowiska, właściwy organ może wezwać wnioskodawcę do podania podstawowego składu chemicznego i właściwości odpadów.

Oznaczenie obszaru prowadzenia działalności, Wskazanie miejsca i sposobu magazynowania odpadów.

Wskazanie sposobu i środków transportu odpadów.

Przedstawienie możliwości technicznych i organizacyjnych pozwalających należycie wykonywać działalność w zakresie zbierania lub transportu odpadów.

Przewidywany okres wykonywania działalności w zakresie zbierania lub transportu odpadów.

Przekazanie partii odpadów zawierających azbest przez wytwórcę odpadów innemu posiadaczowi odpadów niebezpiecznych, np. w celu ich

dalszego transportu odbywa się z zastosowaniem „Karty przekazania odpadu” – sporządzonej przez wytwórcę odpadów.

Do obowiązków posiadacza odpadów niebezpiecznych prowadzącego działalność wyłącznie w zakresie ich transportu na składowisko należy:

- posiadanie „Karty przekazania odpadu” z potwierdzeniem przejęcia odpadu,
- posiadanie dokumentu przewozowego z opisem towarów (odpadów) niebezpiecznych,
- posiadanie świadectwa dopuszczenia pojazdu do przewozu odpadów niebezpiecznych,
- posiadanie przez kierowcę zaświadczenia ADR o ukończeniu kursu dokształcającego dla kierowców pojazdów przewożących towary niebezpieczne,
- oznakowanie pojazdu odblaskowymi tablicami ostrzegawczymi,
- utrzymanie czystości skrzyni ładunkowej pojazdu,
- sprawdzenie stanu opakowań i ich oznakowanie literą „a”,
- sprawdzenie umocowania sztuk przesyłki z odpadami w pojeździe.

Transport odpadów niebezpiecznych zawierających azbest należy prowadzić z zachowaniem przepisów dotyczących transportu towarów niebezpiecznych spełniając określone w tych przepisach kryteria klasyfikacyjne.

Odpady zawierające azbest pochodzące z budowy, remontu i demontażu obiektów budowlanych oraz odpady izolacyjne zawierające azbest, zgodnie z ADR zaliczone zostały do klasy 9 – różne materiały i przedmioty niebezpieczne, z czego wynikają określone wymagania przy transporcie.

Posiadacz odpadów, dokonujący ich transportu zobowiązany jest do posiadania dokumentu przewozowego materiałów niebezpiecznych, który według ADR powinien zawierać:

- numer rozpoznawczy odpadu nadawanego do przewozu i jego pełną nazwę,
- klasę, do której należy odpad nadawany do przewozu,
- liczbę sztuk przesyłki,
- całkowitą ilość przewożonych odpadów,
- nazwy i adresy nadawcy oraz odbiorcy przewożonych odpadów (składowiska).

Do przewożenia odpadów zawierających azbest mogą być używane samochody ciężarowe z nadwoziem skrzyniowym, bez przyczepy lub z jedną przyczepą. Pojazdy przewożące odpady niebezpieczne powinny być zaopatrzone w świadectwo dopuszczenia pojazdu do przewozu towarów niebezpiecznych. Świadectwo

to wystawiane jest przez Dyrektora Transportowego Dozoru Technicznego na podstawie badania technicznego pojazdu dokonanego przez okręgową stację kontroli pojazdów oraz sprawdzenia dokonanego przez Transportowy Dozór Techniczny. Kierowca wyznaczony do przewozu odpadów zawierających azbest obowiązany jest posiadać – poza prawem jazdy – zaświadczenie ADR ukończenia kursu dokształcającego kierowców pojazdów przewożących towary niebezpieczne.

Każdy pojazd przewożący odpady zawierające azbest powinien być oznakowany dwiema odblaskowymi tablicami ostrzegawczymi bez numerów rozpoznawczych. Tablice te powinny być prostokątne, o wymiarach 30x40 cm, barwy pomarańczowej odblaskowej, dookoła otoczona czarnym nie odblaskowym paskiem o szerokości nie przekraczającej 15mm. Po wyładowaniu odpadów tablice te nie mogą być widoczne na pojeździe stojącym lub poruszającym się po drodze.

Przed każdym załadunkiem odpadów skrzynia ładunkowa pojazdu powinna być dokładnie oczyszczona, w szczególności z ostrych i twardych przedmiotów (np. gwoździ, śrub) nie stanowiących integralnej części nadwozia pojazdu. Wskazane jest wyłożenie podłogi skrzyni ładunkowej folią, w celu zabezpieczenia przed uszkodzeniem opakowań. Załadunek i rozładunek odpadów (palet, pojemników typu big-bag) powinny odbywać się przy wykorzystaniu dźwigu lub podnośnika. Transportujący odpady powinien odmówić przyjęcia przesyłki odpadów, która nie posiada oznakowania wyrobów i odpadów zawierających azbest oraz w przypadku, gdy opakowanie zostało uszkodzone przy załadunku. Sztuki przesyłki z odpadami zawierającymi azbest powinny być ułożone i umocowane na pojeździe tak, aby w czasie ich przewozu nie przesuwały się oraz nie były narażone na tarcie, wstrząsy, przewracanie się i wypadnięcie z pojazdu. W trakcie przewozu ładunek powinien być dokładnie zabezpieczony folią lub plandeką przed uszkodzeniem.

Po każdym wyładunku odpadów z pojazdu należy dokładnie sprawdzić, czy na powierzchni skrzyni ładunkowej nie znajdują się pozostałości po przewożonych odpadach. W razie stwierdzenia takiej pozostałości należy niezwłocznie ją usunąć oraz dokładnie oczyścić pojazd i jego wyposażenie z zachowaniem zasad przewidzianych dla prac przy usuwaniu azbestu. Odpady niebezpieczne zawierające azbest transportowane są na składowisko przeznaczone do wyłącznego składowania odpadów zawierających azbest. Tam następuje ich

przekazanie następnemu posiadaczowi odpadów – zarządzającemu składowiskiem i potwierdzenie tego faktu na „Karcie przekazania odpadu”.

## **7. PLAN OCHRONY ZDROWIA MIESZKAŃCÓW PRZED SZKODLIWOŚCIĄ AZBESTU**

### **7.1. Ogólne zasady ochrony zdrowia mieszkańców**

Zawarte niżej w punktach 7.2 – 7.6 niniejszego opracowania informacje i wskazówki jednoznacznie definiują prawidłowe postępowanie z wyrobami zawierającymi azbest od strony zdrowotnej i środowiskowej.

Na terenie Gminy Wielgie należy dołożyć staranności w prowadzeniu i ciągłym monitorowaniu gospodarki wyrobami i odpadami azbestowymi. Stałe sprawozdawanie i regularne zamieszczanie zmian w zasobach Bazy Azbestowej (BA) to obowiązki, które wspomagać będą monitoring realizacji PROGRAMU.

Zasoby wyrobów azbestowych znajdujące się na terenie Gminy Wielgie, w stanie, w jakim się one znajdują obecnie w niewielkim stopniu wpływają na zawartość włókien azbestowych w powietrzu atmosferycznym. Generalnie stan ten z biegiem czasu będzie się naturalnie pogarszał, jeśli pozostawiłoby się te wyroby bez nadzoru. Korozja powierzchni, starzejące się wyroby będą w niewielkiej już perspektywie czasowej wywoływać w specyficznych warunkach atmosferycznych (suche lato) samoczynne pylenie, samouwalniających się włókien. Wówczas to poziom stężenia tych włókien może intensywnie się podwyższyć.

Szczególnie należy zwracać uwagę na przestrzeganie zasad bezpiecznego postępowania podczas prowadzenia prac przy usuwaniu wyrobów azbestowych.

Udowodnione jest, że nieprawidłowe i niekontrolowane usuwanie powoduje zagrożenie dla środowiska pracy jak i środowiska naturalnego. Raz uwolnione włókna azbestowe pozostają w powietrzu na zawsze i cyrkulując w nim wywołują stan podwyższonego zagrożenia. Należy więc zadbać o ograniczenie emisji, czy wręcz jej wyeliminowanie.

Skrupulatnie należy prowadzić ewidencję ilości usuwanych wyrobów zawierających azbest i dbać o kontrolowane ich przemieszczanie w miejsce unieszkodliwienia (składowiska specjalistyczne).

Do zadań samorządu prowadzących do eliminowania zagrożeń należą m.in.:

- a) działania edukacyjne i informacyjne,

- b) dotacje celowe na zorganizowanie akcji pakowania, transportowania i umieszczania na składowisku odpadów ujawnionych w trakcie inwentaryzacji.

Urząd Gminy w Wielgie co pewien czas powinien organizować akcje informujące i propagujące prawidłowe postępowanie z azbestem (np. spotkania, pogadanki, konkursy w szkołach, akcje ulotkowe i plakatowe). Dobrze zorientowani pracownicy urzędu są najlepszym źródłem informacji dla ludności.

Wymienione wyżej działania prowadzą do osiągnięcia właściwej ochrony ludności i środowiska naturalnego przed skutkami narażenia na działanie pyłu azbestowego i są szczegółowo omówione w dalszych rozdziałach niniejszego opracowania.

## 7.2. Oddziaływanie azbestu na zdrowie

W niektórych krajach negatywny wpływ włókien azbestowych na zdrowie ludzi znany był już od dawna. W Polsce na skutek różnych sytuacji, zarówno gospodarczych, jak i politycznych temat ten był długo tematem nieporuszonym. Sytuacja taka miała też miejsce w wielu innych krajach takich jak Niemcy, Belgia czy Holandia. Brak troski o zdrowie ludzi powoduje, że pomimo iż w większości krajów świata stosowanie azbestu jest już całkowicie zabronione to m.in. w Rosji i Chinach nadal trwa eksploatacja złóż azbestu oraz kwitnie przemysł azbestowy. W toku badań lekarskich oraz wieloletnich obserwacji stwierdzono kancerogenność (rakotwórczość) azbestu oraz wzmożone występowanie kilku chorób na skutek kontaktu z azbestem. Pył azbestowy ze względu na swoje właściwości pylicy twórcze i rakotwórcze (stwierdzono występowanie jednej odmiany nowotworu złośliwego – międzybłoniaka opłucnej) uważany jest za jeden z pyłów, który stanowi największe zagrożenie dla pracowników i ludzi, którzy mają styczność z azbestem. Niestety, mimo niestosowania azbestu w Polsce już od 15 lat, nadal odnotowuje się nowe przypadki chorób azbestozależnych (następstwa zdrowotne mogą pojawić się w trakcie pracy z azbestem, jak również wiele lat po zaprzestaniu). Jest to spowodowane specyficznym mechanizmem biologicznego działania tych włókien. Azbest posiada tę wyjątkową cechę wśród swoich własności fizycznych, że zbudowany jest z wielu drobnych włókien. Jego biologiczna agresywność związana jest ze stopniem penetracji i ilością włókien w układzie oddechowym. Szczególnie duże znaczenie ma

średnica poszczególnych włókien, długość natomiast odgrywa mniejszą rolę. Włókna cienkie o średnicy mniejszej niż 3  $\mu\text{m}$  przenoszone są łatwiej i dlatego odkładają się w końcowych odcinkach dróg oddechowych, natomiast włókna grube o średnicy powyżej 5  $\mu\text{m}$ , zatrzymują się w górnych odcinkach dróg oddechowych. Dla przykładu można podać, iż skręcone włókna chryzotyłu o dużej średnicy zatrzymują się wyżej, natomiast igłowate włókna azbestów amfibolowych z łatwością przenikają do obrzeży płuc. Największe zagrożenie dla organizmu stanowią włókna o średnicy mniejszej od 3  $\mu\text{m}$  i długości powyżej 5  $\mu\text{m}$ , są to tak zwane *włókna respirabilne*. W narażeniu na pył azbestowy wyróżnia się ekspozycję:

- zawodową,
- domową (parazawodową),
- środowiskową.

Poszczególne ekspozycje różnią się znacznie m.in. wielkością stężeń włókien, ich rozmiarami oraz długością trwania narażenia, a co z tym idzie skutkami dla zdrowia i stopniem ryzyka wystąpienia niektórych nowotworów złośliwych. Niestety włókna azbestu, które mają możliwość wniknięcia do organizmu człowieka poprzez układ oddechowy już nigdy nie mogą być z niego wydalone.

Włókna azbestowe, które dostałyby się do organizmu poprzez układ pokarmowy, na skutek jego budowy oraz środowiska w nim panującego, nie są szkodliwe i są wydalane z organizmu. Na podstawie szczegółowych badań nie stwierdzono szkodliwości włókien azbestowych wchłoniętych tą drogą. Z tego powodu, jak i wobec małej możliwości uwalniania się takich włókien z rur wodociągowych, nie zaleca się prowadzenia wymian istniejących wodociągów azbestowych na nowoczesne tworzywowe. Prace prowadzone w czasie takiej wymiany mogą być w dużym stopniu dodatkowym zagrożeniem dla środowiska oraz dla osób bezpośrednio przebywających w strefie prac. Istnieje bowiem możliwość nawet nieumyślnego uszkodzenia takiego wodociągu, a trzeba zaznaczyć, że rury azbestowo-cementowe były wykonywane z dużym procentowym udziałem miękkiego azbestu – tego najbardziej szkodliwego. Zaleca się, więc unieczynnianie istniejących wodociągów, pozostawienie ich w ziemi, a jednocześnie położenie nowej sieci z materiałów alternatywnych. Oczywiście nie wolno zapomnieć o naniesieniu na wszelkie mapy informacji o istnieniu nieczynnego wodociągu azbestowo-cementowego (A-C).

W związku z konkretną drogą oddziaływania (pokarmowa, oddechowa) włókien azbestu na organizm człowieka szczególnej ochronie muszą być poddawane drogi oddechowe i eliminowanie możliwości przypadkowego skażenia powietrza ponad wartości dopuszczalne. Dotyczy to zarówno maksymalnych stężeń w środowisku naturalnym, jak i w środowisku pracy. Badanie zawartości pyłu całkowitego zgodnie z normą PN-91/Z-04030/05, wynosi - 0,5 mg/m<sup>3</sup>. Oznaczanie stężenia liczbowego włókien respirabilnych zgodnie z normą PN-88/Z-04202/02, wynosi 0,1 włókna/cm<sup>3</sup>.

### 7.3. Profilaktyka zagrożeń

Dla maksymalnego zmniejszenia ryzyka narażenia na ekspozycję pyłem azbestowym należy stosować w przypadku prowadzenia prac środki ochrony osobistej w odniesieniu do osób zatrudnionych przy demontażu. Są nimi przede wszystkim maski i odzież ochronna, uniemożliwiająca przedostanie się wolnych włókien do organizmu, poprzez filtrowanie powietrza - w przypadku masek, oraz w przypadku stosowania odzieży ochronnej nierozprzestrzeniania skażenia poprzez wnikanie włókien w odzież codziennego użytku znajdująca się pod kombinezonem. Przestrzeganie zasad higieny osobistej po zakończeniu pracy oraz elementarnych zasad bezpieczeństwa podczas prac daje gwarancje praktycznie wyeliminowania zagrożeń.

Do tego należy dołączyć dobre praktyki wobec otoczenia, a narażenie osób postronnych podczas prac z azbestem zostaje zminimalizowane praktycznie do zera. Monitoring powietrza, przeprowadzany zgodnie z przepisami dla dużych realizacji będzie tego najlepszym świadectwem, oraz środkiem zapobiegawczym w przypadku wystąpienia przekroczeń dopuszczalnych stężeń.

Z azbestem, jak i z większością innych czynników podwyższających ryzyko wystąpienia zagrożeń jest tak, że lepiej stosować nawet skomplikowaną profilaktykę, niż próbować walczyć ze skutkami ekspozycji. W wielu przypadkach, taka walka jest skazana na niepowodzenie.

Z uwagi na długi okres latencji (rozwoju) choroby, który w przypadku chorób odazbestowych wynosi od 20 do 40 lat, szczególną profilaktyką należy objąć dzieci i młodzież. Niedopuszczalne są praktyki przebywania dzieci w pomieszczeniach, w których jest zabudowany azbest. To samo dotyczy też pomieszczeń z tzw. „płytkami PCV”

na podłodze. W tym drugim przypadku zarówno sama płytka zawiera domieszkę azbestu jak i spoiwo używane do ich montowania. Tego typu obiekty powinny być uzdatnione do bezpiecznego użytkowania w pierwszej kolejności i to najlepiej natychmiast. Kolejnym problemem szczególnie w obiektach o charakterze enklawy podwórkowej (głównie tereny wiejskie) jest samoczynne pylenie dachów eternitowych, których wiek (ponad 30 lat) i stan techniczny (uszkodzenia mechaniczne i korozyjne) to wywołują. W upalny i suchy dzień stężenia pyłu azbestowego przy bezwietrznej pogodzie w takich obiektach wykazują kilkunastokrotne nawet przekroczenia dopuszczalnych norm, z czego rzadko, kto z użytkowników takich obiektów zdaje sobie sprawę. Zagrożenie jest, więc ewidentne.

### 7.4. Profilaktyka w stosunku do osób zatrudnionych podczas prac usuwania azbestu

Ze względu na bardzo szkodliwe oddziaływanie azbestu na człowieka, środowisko jego pracy oraz środowisko naturalne przepisy dotyczące prawidłowego postępowania podczas prac usuwania azbestu zostały określone w trzech rozporządzeniach:

Rozporządzeniu Ministra Gospodarki, Pracy i Polityki Społecznej z dnia 2 kwietnia 2004 r. w sprawie sposobów i warunków bezpiecznego użytkowania i usuwania wyrobów zawierających azbest (Dz. U. z 2004 r. Nr 71 poz. 649),

Rozporządzeniu Ministra Gospodarki z dnia 5 sierpnia 2010 r. zmieniającym rozporządzenie w sprawie sposobów i warunków bezpiecznego użytkowania i usuwania wyrobów zawierających azbest (Dz.U. 2010 nr 162 poz. 1089)

Rozporządzeniu Ministra Gospodarki i Pracy z dnia 14 października 2005 r. w sprawie zasad bezpieczeństwa i higieny pracy przy zabezpieczaniu i usuwaniu wyrobów zawierających azbest oraz programu szkolenia w zakresie bezpiecznego użytkowania takich wyrobów (Dz. U. z 2005 r. Nr 216 poz. 1824).

Przepisy nakładają na zatrudnionych oraz zatrudniających określone obowiązki wynikające z konieczności stosowania profilaktyki antyazbestowej. Wykonawca prac zobowiązany jest do:

przeszkolenia przez odpowiednią instytucję zatrudnionych pracowników w zakresie bezpieczeństwa i higieny pracy przy zabezpieczaniu i usuwaniu wyrobów

azbestowych, a także przestrzegania procedur dotyczących bezpiecznego postępowania w/w wyrobami, przygotowania przed rozpoczęciem prac szczegółowego planu prac usuwania wyrobów zawierających azbest, posiadania niezbędnego zaplecza technicznego i socjalnego zapewniającego prowadzenie prac zgodnie z planem oraz zabezpieczenie pracowników i środowiska przed narażeniem na działanie azbestu.

Pracodawca zatrudniający pracowników do pracy z materiałami zawierającymi azbest (zabezpieczanie, usuwanie) powinien podejmować takie działania, które będą zmniejszać narażenie pracowników na działanie pyłu azbestowego, a także powinien ograniczyć jego stężenie w powietrzu (co najmniej do wartości najwyższego dopuszczalnego stężenia określonego w przepisach). Do w/w działań pracodawcy możemy zaliczyć:

- ograniczenie do niezbędnego minimum liczby osób przydzielonych do prac oraz czasu trwania narażenia,
- zapewnienie takich maszyn, sprzętu i metod pracy, które przy wykonywaniu prac z azbestem eliminowałyby lub ograniczałyby do minimum powstawanie pyłu azbestowego,
- zapewnienie pracownikom odpowiedniego rodzaju odzieży i obuwia roboczego oraz środków ochrony indywidualnej w tym ochrony układu oddechowego.

Konieczność przeprowadzania szkoleń oraz instruktarzy, stosowania zasad i procedur bezpiecznego postępowania, wreszcie regularne przeprowadzanie badań lekarskich oraz prowadzenie rejestru pracowników i ich czasu pracy w środowisku potencjalnego zagrożenia wraz ze stosowaniem środków ochrony osobistej, dają gwarancje prawidłowo prowadzonej profilaktyki zagrożeń. Udostępnianie pracownikom odpowiedniego dożywiania oraz kierowanie ich na badania lekarskie pod kątem profilaktyki azbestowej dają gwarancję niezapadalności w przyszłości na choroby odazbestowe. Odpowiedzialność za ten stan rzeczy podlegać musi częstym kontrolom prowadzonym przez upoważnione do tego organy.

### 7.5. Profilaktyka w stosunku do otoczenia

Najlepszym działaniem profilaktycznym w stosunku do otoczenia byłoby wyeliminowanie azbestu z naszego otoczenia – oczywiście to rozwiązanie jest trudne i wymagające czasu. Póki co, należy zadbać,

więc o ograniczanie ekspozycji oraz przestrzeganie zasad bezpiecznego postępowania. Wobec osób przebywających (mieszkających) w pobliżu strefy prac należy zastosować odpowiednie środki bezpieczeństwa.

Informowanie o pracach, unikanie przebywania w pobliżu strefy prac, uszczelnianie obiektów położonych w strefie zagrożeń to podstawowe metody profilaktyki wobec środowiska. Ogólnie panująca niewiedza i brak świadomości ekologicznej wywołują reakcje paniczne w przypadku prowadzenia prac z azbestem w najbliższym otoczeniu, natomiast nie zauważa się zagrożeń wokół siebie. Wskazuje to na konieczność prowadzenia stałej działalności upowszechniającej wiedzę o oddziaływaniu azbestu wobec dotychczasowych zaniedbań w tej dziedzinie. Na terenie prac demontażowych lub składowiska azbestowego, gdzie rygory i procedury postępowania są przestrzegane z reguły nie występują przekroczenia norm, a w przypadku składowisk stężenia kształtują się na poziomie tła.

### 7.6. Likwidowanie skutków narażenia

W czasie funkcjonowania w Polsce przemysłu wyrobów azbestowo-cementowych wiele osób zostało narażonych na kontakt z pyłem azbestowym. Na skutek migracji ludności na każdym terenie mogą się znaleźć osoby, które pracowały w przemyśle azbestowo-cementowym lub innym (szklarskim, motoryzacyjnym, włókienniczo - technicznym itp.) gdzie miały kontakt z azbestem.

W przypadku ujawnienia takich osób należy je poinformować o przysługujących im prawach i świadczeniach leczniczych.

Osoby te powinny być zarejestrowane w Centralnym Rejestrze Osób Narażonych na kontakt z azbestem prowadzonym przez Zakład Epidemiologii Środowiskowej Instytutu Medycyny Pracy w Łodzi. Osoby te mają możliwość skorzystania ze szczególnych udogodnień i przywilejów w dziedzinie likwidowania skutków narażenia. Darmowe leki, raz w roku leczenie sanatoryjne to tylko część przywilejów, z których powinni korzystać poszkodowani. Istnieje również Międzynarodowy Program „Amiantus”, którym mogą być objęci dawni pracownicy przemysłu azbestowego. Ludzie objęci tym programem mają szeroki dostęp do działań leczniczych (bezpłatne lekarstwa), a także pomocy finansowej oraz prawnej. Na całym świecie istnieją ośrodki prowadzące działania profilaktyczne i lecznicze w stosunku do osób poszkodowanych przez przemysł azbestowy.

**Podsumowując:** Zachowanie należytej ostrożności, rozważa i zdrowy rozsądek dają gwarancję nie powiększania grona osób poszkodowanych przez azbest.

Z oczywistych więc względów, konieczne jest podczas realizacji Programu współdziałanie wszystkich służb związanych z szeroko pojętą tematyką azbestową. Tymi służbami są: Urząd Miejski, Państwowa Inspekcja Pracy, Inspekcja Sanitarna, Powiatowy Nadzór Budowlany, Inspekcja Ochrony Środowiska. Należy zadbać o przepływ informacji i współdziałanie pomiędzy nimi.

## 8. OPIS NAJLEPSZYCH DOSTĘPNYCH TECHNIK ZWIĄZANYCH Z PRACAMI PRZY AZBEŚCIE I DZIAŁANIA ALTERNATYWNE

### 8.1. Opis technik

Demontaż odbywa się z zachowaniem poniższych zasad i warunków technicznych. Odpady w stanie wilgotnym, po zdjęciu z obiektu, będą natychmiast pakowane w opakowania zbiorcze na paletach euro i zabezpieczane folią PE o grubości 0,2 mm. To samo dotyczy wyrobów wcześniej zdemontowanych, z zastrzeżeniem, że przed zapakowaniem muszą być dwustronnie zwilżone wodą. W opakowaniach zbiorczych może się znajdować do 500 kg płyt eternitowych. Mniejsze elementy, np. gąsiorzy lub płyty uszkodzone, pakowane będą w osobne worki z folii PE. Następnie worki te będą umieszczane na specjalnie przygotowanej palecie, w sposób uniemożliwiający ich przemieszczanie się. Przed przystąpieniem do prac, ustalony będzie termin ich zakończenia po to, aby nie składować zapakowanych odpadów na placu budowy. Transportem własnym wykonawcy lub świadczonym przez wyspecjalizowaną firmę transportową, posiadającą odpowiedni sprzęt do przewozu materiałów zawierających azbest, odpady będą dostarczane w opakowaniach zbiorczych na składowisko odpadów niebezpiecznych, z którym będą podpisane umowy i uzgodnione warunki dostaw.

Przed rozpoczęciem prac, wykonane zostaną zabezpieczenia obiektu będącego przedmiotem

prac i miejsc ich wykonywania, a także wyznaczenia strefy bezpieczeństwa wokół – w związku z ewentualną emisją pyłu azbestu, która może nastąpić w wyniku prowadzenia prac.

Ogrodzenie terenu (wyznaczenie stref), powinno być wykonane z zachowaniem bezpiecznej odległości od traktów komunikacyjnych dla pieszych, w przypadku, gdy odległość będzie mniejsza niż 1 m, to przy zastosowaniu osłon. Teren prac, należy ogrodzić poprzez oznakowanie taśmami ostrzegawczymi w kolorze biało-czerwonym i umieszczenie tablic ostrzegawczych z napisami:

**„Uwaga! Zagrożenie azbestem!”**,

**„Osobom nieupoważnionym wstęp wzbroniony”**.

### 8.2. Opis działań alternatywnych

Zgodnie z wymogami zawartymi w Rozporządzeniu Ministra Gospodarki, Pracy i Polityki Społecznej z dnia 2 kwietnia 2004 r. w sprawie sposobów i warunków bezpiecznego użytkowania wyrobów zawierających azbest (Dz.U. z 2004 r. Nr 71 poz. 649 z późn. zm.) oraz Rozporządzeniu Ministra Gospodarki z dnia 5 sierpnia 2010 r. zmieniającym rozporządzenie w sprawie sposobów i warunków bezpiecznego użytkowania i usuwania wyrobów zawierających azbest (Dz.U. 2010 nr 162 poz. 1089), wyroby azbestowe, które nie muszą być natychmiast usuwane mogą być użytkowane wyłącznie pod następującymi warunkami:

szczerłego zabudowania wyrobów zawierających azbest bez naruszania ich powierzchni i struktury, lub pokrycie wyrobów lub powierzchni zawierających azbest szczelną powłoką z głęboko penetrujących środków wiążących azbest, posiadających odpowiednią aprobatę techniczną.

W przypadkach innych, a szczególnie dachów z płyt eternitowych, stosowanie obudowy nie ma uzasadnienia ekonomicznego i technicznego. W przypadku Gminy Wielgie należy jedynie rozpatrzyć tylko ten drugi wariant, potencjalnie możliwy do zastosowania. Wynika to ze specyfiki wyrobów, jakie pozostały do usunięcia w gminie.

Jedyną w miarę sensowną metodą zabezpieczenia płyt eternitowych jest ich szczelne



pokrycie farbą, czyli powłoką ciągłą w dodatku penetrującą materiał i wiążącą włókna azbestu, tak, aby nie dochodziło do samoczynnego pylenia.

Metodę tą możemy zastosować tylko wówczas, gdy:

jakość pokrycia eternitowego jest wysoka, to znaczy, że dach uzyskał maksymalnie 90 punktów podczas oceny i kolejna powinna być wykonana za 5 lat,

nie ma widocznych uszkodzeń i pęknięć oraz dach nie jest porośnięty mchami lub porostami.

Powłokę malarską można nakładać jedynie na gładką jednolitą powierzchnię, tak aby przyczepność podłoża była jak największa. W przypadkach odosobnionych należy wykonać oczyszczanie powierzchni dachu (oczywiście na mokro i używając szczotek z włosia ryżowego, tak, aby nie powodować pylenia azbestu do powietrza). Możliwe jest również przygotowanie podłoża metodą chemiczną – specjalnym preparatem aktywującym podłoże.



Rys. 5. Przykład zabezpieczenia wykonanego powłoką malarską.  
(źródło: materiały własne)

Większość producentów sugeruje, że do wykonania szczelnej powłoki konieczne jest wykonanie gruntowania podłoża preparatami zalecanymi dla danego typu farby, bądź rozcieńczoną farbą, oraz pokrycie płyt eternitowych dwoma albo nawet trzema warstwami farby. Pokrywanie dachu eternitowego takimi produktami jest metodą technicznie skuteczną, jednakże należy pamiętać, iż taką operację należy powtarzać, w zasadzie corocznie, co znacząco wpływa na koszt utrzymania dachu w dobrym stanie technicznym. Nawet już jednokrotne pokrycie dachu szczelną powłoką malarską wiąże się ze sporymi kosztami.

Po przeanalizowaniu obszernej oferty na rynku polskim, możemy stwierdzić, iż koszty farby, podkładu i środków do przygotowania powierzchni pokrycia dachu azbestowo-cementowego do malowania zawierają się w przedziale 20,00 – 30,00 zł/m<sup>2</sup>. Dodatkowym kosztem wykonania zabezpieczenia jest naniesienie powłok malarskich, których koszt waha się w przedziale 15,00 – 20,00 zł/m<sup>2</sup>. Zatem koszt jednorazowego pokrycia 1 m<sup>2</sup> dachu specjalistyczną farbą zaczyna się od 35,00 zł/m<sup>2</sup>. Przy założeniu, że średnio co 5 lat musimy takie malowanie powtórzyć całkowicie, a po roku uzupełniać to łączny koszt tych zabiegów przewyższy koszt wykonania nowego dachu w technologii blachy stalowej lub blachodachówki wraz z montażem.

Z całą, więc pewnością należy podkreślić, iż zabezpieczenie dachu eternitowego szczelną powłoką malarską, pomimo technicznej poprawności jest ekonomicznie nieuzasadnione. Ponadto wiadomo, że tego typu praktyki nie wyeliminują wyrobów azbestowych, co jest obowiązkowe do roku 2032.

## 9. FINANSOWANIE PRAC ZWIĄZANYCH Z USUWANIEM AZBESTU - DOSTĘPNE FUNDUSZE I PROGRAMY

Rządowy Program usuwania azbestu przyjęty przez Radę Ministrów w maju 2002 r., jak również aktualnie już obowiązujący nowy Program Oczyszczenia Kraju z Azbestu na lata 2009 - 2032 (POKzA) wskazują (a właściwie jedynie sugerują) źródła finansowania działań związanych z usuwaniem azbestu.

W wymienionych programach nie ma mowy o skierowaniu środków w ramach ich funkcjonowania na usuwanie wyrobów/ odpadów zawierających azbest ani na gospodarkę nimi (wydatki takie jak: np. budowa składowisk, akcje usuwania itp.). Główny, a wręcz całkowity ciężar kosztów przeniesiony jest na właścicieli obiektów, na których znajduje się azbest.

Według zapisów w w/w Programach prace związane z usuwaniem azbestu powinny być finansowane ze środków własnych właścicieli.

W ramach realizacji POKzA przewiduje się jedynie środki budżetowe na działalność szkoleniową i informacyjną przede wszystkim dla pracowników administracji (głównie samorządowej). Część środków skierowana jest na realizację zadań polegających na inwentaryzowaniu zasobów azbestowych w terenie i przygotowanie programów ich usuwania, rozdzielanych raz w roku w drodze

konkursu organizowanego przez Ministra Gospodarki.

**Należy pamiętać, iż zgodnie z POKzA cały ciężar sfinansowania usunięcia wyrobów zawierających azbest spoczywa na ich właścicielu, użytkowniku wieczystym lub zarządcy nieruchomości.**

Poniżej jednak przedstawiamy kilka wariantów finansowania/wsparcia usuwania wyrobów zawierających azbest:

#### **Wariant I**

Jednym z mechanizmów wsparcia dla właścicieli obiektów zawierających wyroby azbestowe jest możliwość ewentualnego uzyskania dofinansowania ze środków budżetu Gminy Wielgie. Szczegóły określające przede wszystkim zasady, zakres, cel, odbiorców (adresatów) pomocy i wysokość dofinansowania ze środków budżetu gminy, mogą być określone w odrębnie uchwalonym dokumencie określającym regulamin zasad udzielania pomocy mieszkańcom gminy w zakresie usuwania wyrobów zawierających azbest z terenu Gminy Wielgie.

Program pomocy można podzielić na wsparcie dla osób, które posiadają wyroby azbestowe na dachach (koszty będą obejmować demontaż, pakowanie, transport i unieszkodliwianie) oraz na te, które posiadają zmagazynowane wyroby azbestowe (tzw. luzem; niższe koszty-bez demontażu).

#### **Wariant II (możliwy do zastosowania zamiennie z wariantem I)**

Wariant ten polega na zorganizowaniu gminnej akcji odbioru odpadów zawierających azbest. Chodzi tu szczególnie o ilości wyrobów zawierających azbest, które są zmagazynowane na posesjach (płyty azbestowe zakupione i nigdy nie zamontowane lub zdemontowane i zmagazynowane). W tym celu Gmina Wielgie jest zobowiązana do wyłonienia wykonawcy zgodnie z zasadami obowiązującymi w urzędzie. Wykonawca ten musi realizować zadania polegające na odbiorze wyrobów azbestowych.

Do tego typu działań Gmina Wielgie musi się przygotować i np. określić na początku roku kalendarzowego ilość wyrobów azbestowych przewidzianych do usunięcia, zorganizować akcję odbioru zdemontowanych odpadów i kontrolować cały proces.

#### **Wariant III**

##### **(możliwy do zastosowania z wariantem I)**

Gmina Wielgie, na podstawie PROGRAMU, może ubiegać się o dofinansowanie ze środków Wojewódzkiego Funduszu Ochrony Środowiska i Gospodarki Wodnej (WFOŚiGW). Zgodnie z aktualnie obowiązującymi zasadami dotyczącymi zadań z zakresu usuwania wyrobów zawierających azbest – o udzielenie dotacji mogą się ubiegać jednostki samorządu terytorialnego, które przeprowadziły inwentaryzację wyrobów zawierających azbest oraz posiadają przyjęty uchwałą rady JST program usuwania azbestu i wyrobów zawierających azbest.

Do dofinansowania mogą być zgłaszane zadania z zakresu demontażu, zbierania, transportu oraz unieszkodliwiania odpadów zawierających azbest, zgodne z programami usuwania azbestu i wyrobów zawierających azbest.

Do dofinansowania mogą zostać zgłoszone zadania realizowane:

na obiektach budynków użyteczności publicznej, których właścicielem jest jednostka samorządu terytorialnego, np. przedszkola, szkoły, ośrodki ochrony zdrowia, pomocy społecznej, oświaty, inne obiekty użyteczności publicznej.

na obiektach których właścicielami są osoby fizyczne, osoby prawne lub jednostki organizacyjne nieposiadające osobowości prawnej, którym ustawa przyznaje zdolność prawną. Kwota dofinansowania dla jednego podmiotu wynosi maksymalnie 30 000,00 zł.

W imieniu podmiotów wskazanych powyżej wnioski o dofinansowanie składa jednostka samorządu terytorialnego, która ponosi także pełną odpowiedzialność za merytoryczną, formalnoprawną i finansową realizację zadania. Wnioskodawca ubiegający się o dofinansowanie zobowiązany jest dokonać wyboru wykonawcy zgodnie z zasadami obowiązującymi w urzędzie. Firmy dokonujące usunięcia i unieszkodliwienia azbestu winny posiadać, wymagane przepisami prawa, zezwolenia lub decyzje na wytwarzanie i gospodarowanie odpadami zawierającymi azbest.

Kwota dofinansowania przedsięwzięcia wynosi do 100% jego kosztów kwalifikowanych lecz nie więcej jak 1000,00 zł za 1 Mg unieszkodliwionych lub zabezpieczonych odpadów zawierających azbest.

Za koszty kwalifikowane zadania uznaje się koszty związane z jego realizacją, służące uzyskaniu efektu rzeczowego i ekologicznego tj.

dotyczące usunięcia wyrobów zawierających azbest, przeznaczone na ich: demontaż, zbieranie, załadunek oraz przygotowanie do transportu i transport, a także przekazanie wyrobów zawierających azbest do unieszkodliwienia metodami dopuszczalnymi do stosowania w Polsce. W kosztach całkowitych zadania nie uznaje się kosztów wykonania nowego pokrycia dachowego oraz kosztów związanych z demontażem starej konstrukcji dachu.

Wszelkie informacje szczegółowe dotyczące tego wariantu znajdują się na stronie internetowej WFOŚiGW w Toruniu.

#### Wariant IV

Osoby fizyczne posiadające wyroby azbestowe mogą ubiegać się o kredyt m.in. w Banku Ochrony Środowiska. Bank ten ma podpisaną umowę z WFOŚiGW. Ww. kredyt można pozyskać na zdjęcie i utylizację płyt azbestowych, a także na nowe pokrycie dachowe. W tym celu osoba zainteresowana powinna zlecić wykonanie kosztorysu demontażu i utylizacji odpadów azbestowych wykwalifikowanej firmie i uzyskać ze Starostwa Powiatowego potwierdzenie realizacji przedsięwzięcia. Powyższe dokumenty należy złożyć wraz z odpowiednim wnioskiem w BOŚ.

Jeżeli ktokolwiek chciałby skorzystać z tego wariantu powinien osobiście zgłosić się do wybranego przez siebie banku w celu uzyskania dokładnych informacji, ponieważ sytuacja na rynku kredytowym zmienia się dynamicznie. Okres kredytowania i wysokość oprocentowania w zależności od wybranego banku mogą się znacznie różnić.

### 10. INWENTARYZACJA WYROBÓW ZAWIERAJĄCYCH AZBEST NA TERENIE GMINY WIELGIE

Rozdział omawia inwentaryzację wyrobów zawierających azbest na terenie Gminy Wielgie przeprowadzoną w lipcu 2016 r.

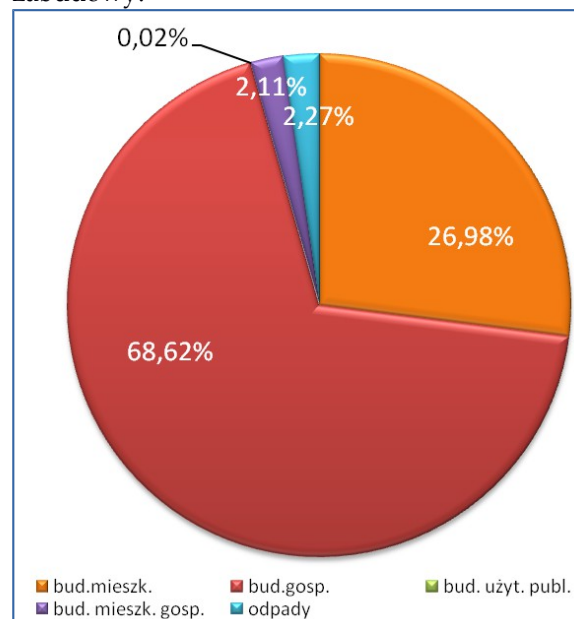
Inwentaryzacja jako spis z natury została zrealizowana według wymogów nałożonych przez ustawę o zakazie stosowania wyrobów zawierających azbest oraz rozporządzenia branżowe.

Podczas inwentaryzacji dokonano oceny stopnia pilności usuwania wyrobów zawierających azbest.

Całkowita ilość wyrobów/odpadów zawierających azbest znajdująca się na terenie gminy to **291 796 m<sup>2</sup> (4 960Mg)**.

Do obliczenia masy wyrobów azbestowych zastosowano przelicznik 1 m<sup>2</sup> płyty eternitowej waży 17 kg).

Poniższy diagram przedstawia procentowy udział ilości wyrobów/odpadów zawierających azbest w rozróżnieniu na poszczególne typy zabudowy:



Poniżej przedstawiono ilości wyrobów/odpadów zawierających azbest znajdujących się na terenie Gminy Wielgie w poszczególnych miejscowościach:

Lp.	Miejscowość	Ilość	Ilość
1	Baldowo	9072	65
2	Będzeń	453	5
3	Bętlewo	12446	87
4	Czarne	17729	140
5	Czerskie Rumunki	22818	131
6	Kamienne Brody	6757	53
7	Lipiny	5055	25
8	Nowa Wieś	13923	111
9	Oleszno	12944	103
10	Orłowo	1256	11
11	Piaseczno	6804	58
12	Płonczyn	13811	71
13	Płonczynek	2001	26
14	Podkłokock	379	4
15	Rumunki Oleszeńskie	4197	33
16	Rumunki Tupadelskie	4418	29
17	Rumunki Witkowskie	8228	50
18	Suradówek	12389	101
19	Suszewo	11998	87
20	Szczepanki	5204	40

21	Teodorowo	7349	70
22	Tupadły	10432	66
23	Wielgie	33293	284
24	Witkowo	15158	70
25	Wylazłowo	5233	18
26	Zaduszniki	29013	177
27	Zakrzewo	8547	62
28	Złowody	10889	66
	Razem	291796	2043

### 10.1. Rozmiary zadania i ramowy plan realizacji

W pierwszym okresie realizacji PROGRAMU w latach 2016-2020 z uwagi na dużą ilość stwierdzonych zasobów azbestowych pozostających w użyciu należy możliwie sprawnie i szybko rozpocząć rozwiązywanie problemu.

W tym celu należałoby przeprowadzić intensywną akcję promocyjno - edukacyjną wśród mieszkańców z aktualnymi możliwościami dofinansowywania demontaży wyrobów azbestowych. Na przyspieszenie procesu usuwania może również wpłynąć zmiana struktury własności obiektów (przejmowanie obiektów, ich remontowanie, bądź wyburzanie).

W ramach działań informacyjno-edukacyjnych mieszkańców dotyczących szkodliwości działania azbestu na zdrowie i środowisko oraz prawidłowego postępowania z materiałami zawierającymi azbest proponuje się m. in.:

- publikację informacji w lokalnej prasie,
- przygotowanie na stronie internetowej gminy materiałów na temat wyrobów zawierających azbest,
- przedstawianie ogłoszeń na tablicach ogłoszeń,
- przekazywanie ulotek informacyjnych o azbecie i obowiązkach związanych z koniecznością jego usuwania mieszkańcom posiadającym wyroby azbestowe,
- organizowanie spotkań z mieszkańcami.

POKzA z roku 2009 zakładał podział na 3 okresy usuwania azbestu:

- lata 2009 - 2012 (28%),
- lata 2013 - 2022 (35%),
- lata 2023 - 2032 (37%).

Z uwagi na to, iż aktualizacja Programu tworzona jest w roku 2016 proponuje się wprowadzenie nowych okresów usuwania azbestu:

- lata 2016 - 2019 (28%),
- lata 2020 - 2025 (35%),
- lata 2026 - 2032 (37%).

**Zgodnie z powyższymi założeniami przewiduje się, że w poszczególnych okresach usunięte zostaną następujące ilości wyrobów zawierających azbest:**

- lata 2016 - 2019 - 81 703 m<sup>2</sup> (1 389Mg),
- lata 2020 - 2025 - 102 129 m<sup>2</sup> (1 736 Mg),
- lata 2026 - 2032 - 107 965 m<sup>2</sup> (1 835 Mg).

Rozłożenie procesu usuwania wyrobów azbestowych na poszczególne lata może pozwolić w systematyczny sposób na usunięcie wszystkich wyrobów zawierających azbest znajdujących się na terenie gminy.

Cały koszt zadania usunięcia azbestu znajdującego się na terenie gminy (koszt łączny demontażu, spakowania, transportu i zeskładowania) biorąc pod uwagę ilości wynikające ze sporządzonej inwentaryzacji może wynieść ok. **8,75 mln zł** licząc w średnich cenach na dzień 30.06.2016 r.

Do obliczeń przyjęto średnią cenę ok. 30 zł za usunięcie 1 m<sup>2</sup> eternitu. Należy się spodziewać konieczności wykonania korekty wyliczeń z uwagi na brak możliwości oszacowania cen usług już w okresie roku 2017.

### 10.2. Aktualizacja i monitoring

Proponuje się, aby monitoring realizacji PUA stanowił element monitoringu prowadzonego w ramach obowiązujących przepisów regulujących wymagania, co do stwierdzonego stanu technicznego wyrobów i możliwości ich dalszego bezpiecznego użytkowania. Stwierdzone stopnie pilności determinują tryb postępowania w odpowiednich przedziałach czasowych.

Bezpośredni i bieżący nadzór nad prowadzonymi pracami powierzony odpowiedniemu referatowi w Urzędzie Gminy Wielgie, powinien być wystarczający, pod warunkiem systematycznego i rzetelnego prowadzenia ewidencji i raportowania do Urzędu Marszałkowskiego.

Jako wskaźniki realizacji postępu Programu proponuje się:

**Wskaźnik ilości unieszkodliwionych odpadów azbestowych z terenu gminy (Mg/rok),**

**Wskaźnik nakładów poniesionych na unieszkodliwienie odpadów azbestowych (zł/rok).**

Monitoring realizacji „Programu...” pozwoli na bieżąco analizować i kontrolować zgodność założonych zadań Programu z bieżącą realizacją w terenie.

Należy pamiętać, iż proces usuwania wyrobów azbestowych z pokryć dachowych w dużej

mierze zależy od możliwości finansowych właścicieli obiektów.

Gmina Wielgie w celu zachęcania mieszkańców do wymiany najbardziej zniszczonych pokryć dachowych (I stopień pilności) planuje przeprowadzić akcję informacyjno – edukacyjną propagującą prawidłowe postępowanie z wyrobami azbestowymi. Akcja ta będzie miała również za zadanie pokazanie dostępnych możliwości i źródeł finansowania unieszkodliwiania odpadów azbestowych.

Zgodnie z zasadami aktualizacja Programu będzie przeprowadzana co 4-5 lat, a więc najbliższa powinna być sporządzona w roku 2020 dla perspektywy 2021-2024. Wówczas należy przeprowadzić analizę dokonań pierwszego okresu realizacji Programu z uwzględnieniem perspektywy do roku 2032.

#### 11. STOPIEŃ PILNOŚCI PRAC W ŚWIETLE OCEN STANU TECHNICZNEGO OBIEKTÓW Z WBUDOWANYM AZBESTEM

Najważniejszym kryterium określającym dalsze możliwości użytkowania wyrobów zawierających azbest jest jakość techniczna tychże wyrobów. Polskie prawo określa jednoznacznie sposób oceny tej jakości. Obowiązek wykonywania oceny stanu wyrobów zawierających azbest (według narzuconego wzoru) wynika z Rozporządzenia Ministra Gospodarki, Pracy i Polityki Społecznej z dnia 2 kwietnia 2004 r. w sprawie sposobów i warunków bezpiecznego użytkowania i usuwania wyrobów zawierających azbest (Dz. U. z 2004 r. Nr 71 poz. 649 z późn. zm.). Ocenę zobowiązany jest wykonywać właściciel, użytkownik wieczysty lub zarządzający obiektem z wbudowanym azbestem w terminach wynikających z oceny stanu tych wyrobów.

Obecne obowiązki dotyczące raportowania omówiono szerzej w rozdziale 6.

Istnieją trzy stopnie pilności prac związanych z bezpiecznym użytkowaniem wyrobów zawierających azbest, zgodnie z obowiązującym Rozporządzeniem:

- III stopień pilności – wynik oceny stanu do 90 punktów.  
Wymagana ponowna ocena w terminie do 5 lat.



Rys. 6. Pokrycie dachowe ocenione w III stopniu pilności (źródło własne).

- II stopień pilności – wynik oceny stanu 95-115 punktów. Wymagana ponowna ocena w terminie do 1 roku



Rys. 7. Pokrycie dachowe ocenione w II stopniu pilności (źródło własne).

- I stopień pilności – wynik oceny stanu powyżej 120 punktów. Wymagane pilnie usunięcie (wymiana na wyrób bezazbestowy) lub zabezpieczenie.



Rys. 8. Pokrycie dachowe ocenione w I stopniu pilności (źródło własne).

Podczas przeprowadzonej inwentaryzacji została wykonana ocena stanu i możliwości bezpiecznego użytkowania wyrobów zgodnie z obowiązującym wówczas arkuszem oceny i punktacją. Obowiązek ten zgodnie

z Rozporządzeniem Ministra Gospodarki, Pracy i Polityki Społecznej z dnia 2 kwietnia 2004 r. w sprawie sposobów i warunków bezpiecznego użytkowania i usuwania wyrobów zawierających azbest (Dz. U. z 2004 Nr 71 poz. 649 z późn. zm.) spoczywa na właścicielu, użytkowniku wieczystym lub zarządcy nieruchomości.

Wykonana przez zewnętrzną firmę „Ocena stanu i możliwości użytkowania wyrobów zawierających azbest” nie zwalnia właścicieli od obowiązku corocznego złożenia „Informacji o wyrobach zawierających azbest” (zgodnej z załącznikiem nr 3 do Rozporządzenia Ministra Gospodarki z dnia 13 grudnia 2010 r. w sprawie wymagań w zakresie wykorzystywania wyrobów zawierających azbest oraz wykorzystywania i oczyszczania instalacji lub urządzeń, w których były lub są wykorzystywane wyroby zawierające azbest (Dz. U. z 2011 r. Nr 8 poz. 31) do Urzędu Gminy w Wielgie w celu jej aktualizowania zgodnie z wynikiem przeprowadzonej oceny. Dane o stopniach pilności posłużyły do zasilenia Bazy Azbestowej.

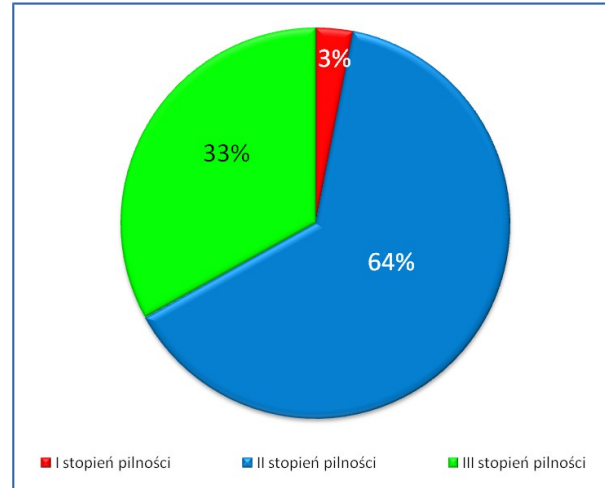
(<http://www.bazaazbestowa.gov.pl>).

Większość obiektów inwentaryzowanych na terenie gminy jest w dobrym stanie technicznym. Jednakże sytuacja z dnia na dzień się pogarsza i kolejne obiekty będą uzyskiwać status natychmiastowej wymiany. Szacowana ilość obiektów będących w stanie dostatecznym (II stopień pilności) to **186 347 m<sup>2</sup>**, czyli około 63,86%. Około **96 437 m<sup>2</sup>** (33,05%) ze wszystkich obiektów znajdujących się na terenie gminy zakwalifikowana została do III st. pilności (najlepszy stan techniczny).

Z zebranych danych wynika, że **9 012 m<sup>2</sup>** (3,09%) wyrobów zawierających azbest jest w złym stanie technicznym (I stopień pilności).

W rzeczywistości nie oznacza to, iż owe 3,09% wyrobów będzie usunięte natychmiast. Wyrób, którego ocena w/g punktacji pow. 120 pkt. kwalifikuje do natychmiastowej wymiany, faktycznie może być uznany przez właściciela jako mogący funkcjonować dalej (taki dach pozostaje szczelny i wytrzymały), co powoduje, iż właściciel obiektu nie będzie zainteresowany wymianą czy usunięciem tego wyrobu.

**I stopień pilności uzyskują też wyroby będące już odpadami**, czyli wszystkie zalegające na posesjach. Ilość podlegająca w pierwszej kolejności pilnej potrzebie unieszkodliwienia to **ok. 6 627 m<sup>2</sup>** co stanowi około **2,27%** wszystkich materiałów z azbestem stwierdzonych w Gminie Wielgie.



## 12. ODDZIAŁYWANIE REALIZACJI PROGRAMU NA ŚRODOWISKO

Niniejszy Program jest spisem zamierzeń i zalecanych dokonań mających na celu poprawę sytuacji w środowisku związanej z zagrożeniem środowiska wyrobami i odpadami zawierającymi azbest poprzez ich konsekwentne usuwanie. Generalne założenia PUA są proekologiczne, natomiast w trakcie realizacji zaplanowanych przedsięwzięć mogą potencjalnie wystąpić nowe, szczególne aspekty oddziaływania na środowisko.

Najważniejszym zagrożeniem dla środowiska związanym z realizacją PUA może być nieterminowe realizowanie zapisanych w nim działań. Dotyczy to przede wszystkim realizacji zadań w zakresie usuwania wyrobów zawierających azbest, których dalsze użytkowanie powodowałoby samoczynne uwalnianie się włókien azbestu do środowiska, (dot. wyrobów o pierwszym stopniu pilności i odpadów zgromadzonych na posesjach).

Można z pewnością przyjąć, że przestrzeganie procedur oraz elementarnych zasad pracy są w stanie całkowicie wyeliminować potencjalne możliwości narażenia na działanie pyłu azbestowego.

Wskazane w PUA warianty rozwiązywania problemów usuwania azbestu kładą nacisk na wysoki stopień zabezpieczenia przed potencjalnie negatywnym oddziaływaniem na środowisko.

### Zagrożenia dla obszarów chronionych

Obszary prawnie chronione znajdujące się na terenie Gminy Wielgie zostały szczegółowo opisane w rozdziale 2 niniejszego Programu.

Z powodu nie stwierdzonego oddziaływania włókien azbestu na faunę i florę nie można rozpatrywać żadnych skutków ewentualnego oddziaływania. Przeprowadzenie objętych Programem działań (usuwania wyrobów

azbestowych) w dłuższej perspektywie czasowej może jedynie wpłynąć na poprawę stanu powietrza atmosferycznego, co w znaczący sposób podniesie walory środowiskowe gminy i przełoży się bezpośrednio na pozytywne oddziaływanie na ludzi.

### **Zagrożenie dla gleb, gruntów i wód**

Z uwagi na minimalne występowanie azbestu w Polsce w formie naturalnych złóż (praktycznie nie występuje) zanieczyszczenia gleby i wód włóknami azbestu mają pochodzenie wtórne. Zanieczyszczenia te pochodzą ze źle eksploatowanych wyrobów, ich wieku wreszcie ze złego obchodzenia się z nimi podczas demontażu i usuwania. Należy, więc zwrócić baczność uwagę na poziom techniczny wykonywanych prac jak również na przygotowanie teoretyczne kadry wykonującej zadanie. Zawartość azbestu w użytkowanej glebie nie powinna przekraczać 0,02% z uwagi na możliwość reemisji włókien podczas prowadzenia prac rolnych, wykopów, ruchu pojazdów, itp. Przemieszczanie azbestu w gruncie jest niewielkie, dotyczy zwłaszcza drobnych włókien. Zanieczyszczenie gleby azbestem może stanowić potencjalne zagrożenie dla zdrowia tylko wtedy, gdy uprawa mechaniczna lub unos z odsłoniętej powierzchni powoduje pylenie.

Należy jednakże zaznaczyć, że wspomniane wyżej badania ekologiczne uważa się za zbyt mało miarodajne (obraz zaciera wysoki poziom tła zanieczyszczeń innego rodzaju) ze względu na występowanie wielu trudnych do wyeliminowania czynników zakłócających. Dodatkową trudnością tych badań jest sporadyczność i duża zmienność ekspozycji.

### **Zagrożenia dla zabytków i krajobrazu kulturowego**

W przypadku prowadzenia prac przewidzianych w PUA nie występują wśród nich elementy zagrożenia dla zabytków tak architektury jak i przyrody oraz krajobrazu kulturowego. Prawidłowo prowadzona polityka estetyki terenu spowoduje natomiast wzrost walorów krajobrazowych, szczególnie w zakresie kolorystyki otoczenia.

### **Hałas**

Prace polegające na demontażu wyrobów azbestowych, wskazane w PUA jako czynnik realizowania Programu, z uwagi na swój charakter nie przekraczają norm emisji hałasu do środowiska. Zgodnie z Rozporządzeniem Ministra Środowiska z dnia 14 czerwca 2007 r. w sprawie dopuszczalnych poziomów hałasu w środowisku (Dz. U. 2007 nr 120 poz. 826) oraz

Rozporządzeniem Ministra Środowiska z dnia 1 października 2012 r. zmieniające rozporządzenie w sprawie dopuszczalnych poziomów hałasu w środowisku (Dz. U. z 2012 nr 0 poz. 1109) poziom ten wynosi LAeq D = 55 dB (tereny zabudowy mieszkaniowej wielorodzinnej i zamieszkania zbiorowego, tereny zabudowy zagrodowej, tereny rekreacyjno wypoczynkowe, tereny mieszkaniowo-usługowe).

Podsumowując, można stwierdzić, że planowane działania w zakresie usuwania wyrobów i odpadów zawierających azbest pozwalają optymistycznie myśleć o ograniczaniu, a wręcz wyeliminowaniu ich wpływu na środowisko, ale tylko w przypadku konsekwentnej realizacji projektowanych zamierzeń. Niepodjęcie działań przewidzianych w PUA może spowodować znaczące oddziaływanie wyrobów pozostawionych samym sobie a będących w złym stanie technicznym. Tu i ówdzie składowane, niekiedy w różny sposób już wcześniej zdemontowane wyroby, a będące już w świetle obowiązującej nomenklatury odpadami powinny być w pierwszej kolejności spakowane i usunięte.

Nie deponowanie we właściwych warunkach azbestu może być powodem znaczącego zanieczyszczenia powietrza, w wyniku wtórnego pylenia, a przez to zagrożenia dla ludzi i środowiska.

Podczas realizacji zadań wynikających z przedmiotowego Programu nie będą występowały oddziaływania skumulowane i transgraniczne. Stosując odpowiednie metody oraz zalecenia, negatywne oddziaływanie zostanie ograniczone do minimum i nie będzie wpływało negatywnie na stan zdrowia ludzi i stan środowiska w większym stopniu niż kontynuacja użytkowania wyrobów zawierających azbest.

## **12. STRESZCZENIE W JĘZYKU NIESPECJALISTYCZNYM**

„Program usuwania wyrobów zawierających azbest z terenu Gminy Wielgie” powstał w celu całkowitego wyeliminowania zagrożenia pyłami azbestu na terenie objętym PROGRAMEM poprzez działania zmierzające do szybkiego zakończenia eksploatacji wyrobów zawierających azbest oraz unieszkodliwienia ich odpadów w sposób zgodny z zasadami ochrony zdrowia i ochrony środowiska. Dzięki temu poza wypełnieniem obowiązków ustawowych poprawiona zostanie jakość powietrza atmosferycznego i nastąpi zwiększenie atrakcyjności gminy, jako miejsca życia, pracy i

wypoczynku. Wzrosną również wartości nieruchomości jako wolnych od azbestu.

Azbest występuje w środowisku naturalnym jako minerał w postaci rozwłóknionej i tak też się go wydobywa. Z uwagi na liczne cenne własności użytkowe azbestu i stosunkowo niską cenę, jego szerokie zastosowanie w dużych ilościach miało miejsce, niemal wszędzie na świecie w okresie ostatnich 100 lat. Także i na terenie Polski azbest stosowany był w produkcji wielu wyrobów przemysłowych, lecz przede wszystkim, (co najmniej około 80 - 90%) do produkcji materiałów budowlanych. Szczyt popularności wyrobów zawierających azbest, a szczególnie wyrobów azbestowo-cementowych w Polsce przypada na lata 60, 70 i 80 XX wieku. Szacuje się, że w całym okresie produkcji tychże wyrobów wyprodukowano w Polsce i zabudowano ponad 15,5 miliona ton wyrobów zawierających azbest. Są to jednak dane szacunkowe oparte na oficjalnych danych na temat importu do Polski czystego azbestu w formie nieprzetworzonej oraz oficjalnego importu gotowych elementów azbestowo-cementowych (A-C). Stąd obawy, że ilości te są niedoszacowane.

Przez lata ukrywano fakt, iż włókna azbestu, które uwalniając się nawet samoczynnie po przedostaniu do układu oddechowego człowieka powodują długotrwałą reakcję organizmu (próba pozbycia się ciała obcego), co w efekcie może prowadzić do zmian nowotworowych i raka. Najczęstszymi chorobami wywołanymi narażeniem na pył azbestowy jest pylica azbestowa i nowotwór złośliwy - międzybłoniak opłucnej. Azbest jest jedynym czynnikiem wywołującym tę odmianę nowotworu.

Po osiągnięciu wieku technologicznego (zakłada się tu okres pomiędzy 20 a 30 lat) z wyrobów azbestowo-cementowych rozpoczyna się „samostatne” pylenie włókien azbestu. Powoduje to pojawianie się zwiększonego stężenia włókien w otoczeniu obiektów z wbudowanym azbestem. Dodatkowym źródłem emisji tychże włókien są wyroby z odłamanymi częściami, bądź całkowicie popękane. Kolejnym powodem zwiększenia emisji włókien do powietrza atmosferycznego jest korozja biologiczna lub chemiczna, czyli obecność glonów i mchów, jak i oddziaływanie atmosferyczne na powierzchnie płyt azbestowo - cementowych.

Największym źródłem potencjalnego zagrożenia pyłami azbestu są niewątpliwie operacje

wykonywane na wyrobach zawierających azbest (szczególnie niewłaściwe czynności związane z konserwacją lub demontażem).

Biorąc pod uwagę roboty polegające na demontażu wyrobów zawierających azbest twardy (gęstość powyżej 1000 kg/m<sup>3</sup>), istniejące wymogi prawne zapewniają dużą prewencję pylenia włókien azbestu (oczywiście pod warunkiem bezwzględного stosowania się do procedur i przepisów oraz dobrych praktyk przy usuwaniu wyrobów zawierających azbest). Podobnie sytuacja wygląda, gdy mamy do czynienia z transportem i unieszkodliwieniem. Przykładem tego niech będą badania prowadzone na składowiskach wyrobów azbestowych, gdzie notowane stężenia włókien azbestu nie przekraczają norm ustalonych dla powietrza, jakim oddychają ludzie w strefie zamieszkania.

Dlatego szczególny nacisk należy położyć na taką organizację prac, aby w każdym momencie ich wykonywania odpowiednie organy kontrolne państwa mogły korygować i weryfikować poczynania wykonawców usług z zakresu gospodarki odpadami azbestowymi. Podstawą do powodzenia Programu jest aktywna polityka informacyjna Urzędu Gminy w Wielgie, w tym rzetelne zarządzanie PROGRAMEM i współpraca z jego uczestnikami. Właściwe i profesjonalne firmy muszą pracować pod kontrolą i nadzorem Zarządzającego i inspektorów z powołanych inspekcji, takich jak PIP, Inspekcja Środowiska, Nadzór Budowlany i Sanepid. Bardzo ważna jest również wola i chęć mieszkańców gminy dla zrozumienia idei i metodyki przystępowania do eliminacji wyrobów zawierających azbest. Osobną sprawą jest zaangażowanie środków finansowych pochodzących z budżetu gminy.

### 13. BIBLIOGRAFIA

1. *Program usuwania azbestu i wyrobów zawierających azbest stosowanych na terytorium Polski – przyjęty przez Radę Ministrów w dniu 14 maja 2002 r.*
2. *Program Oczyszczania Kraju z Azbestu na lata 2009 -2032 -*



<p>przyjęty przez Radę Ministrów w dniu 14 lipca 2009 r.</p> <p>3. Informator o przepisach i procedurach. M.G. Warszawa 2008 r.</p> <p>4. Bezpieczne postępowanie z azbestem pod redakcją prof. dr J. Dyczka AGH Kraków 2004 r.</p> <p>5. Bezpieczne postępowanie z azbestem. Prawo i praktyka. Fundacja ŁBA Łódź 2006r.</p> <p>6. Azbest. Podręcznik dobrych praktyk. G. I. P. Warszawa 2006 r.</p> <p>7. Prawidłowe postępowanie przy demontażu, transporcie i składowaniu odpadów azbestowych. Wydawnictwo Fundacja ŁBA Łódź 2007 r.</p>	<p>Załącznik nr 3</p> <p>Załącznik nr 4</p> <p>Załącznik nr 5</p>	<p>Informacja o wyrobach zawierających azbest - WZÓR</p> <p>Karta przekazania odpadu - WZÓR</p> <p>Inwentaryzacja wyrobów/odpadów w zawierających azbest znajdujących się na terenie Gminy Wielgie (stan na dzień 31.08.2015 r.)</p>
---	---	--

#### 14. ZAŁĄCZNIKI

<p>Załącznik nr 1</p> <p>Załącznik nr 2</p>	<p>Wykaz aktów prawnych związanych z usuwaniem wyrobów zawierających azbest, transportem i unieszkodliwianiem odpadów azbestowych</p> <p>Arkusze oceny stanu i możliwości użytkowania wyrobów zawierających azbest - WZÓR</p>
---	---



## Załącznik nr 1

### Wykaz aktów prawnych dotyczących problematyki azbestowej (źródło: Ministerstwo Gospodarki – *www.mg.gov.pl*) (stan prawny – czerwiec 2016 r.)

#### Ustawy dotyczące problematyki azbestowej

1. Ustawa z dnia 26 czerwca 1974 r. – Kodeks pracy (Dz. U. z 1998 r. Nr 21, poz. 94, z późn. zm.)
2. Ustawa z dnia 7 lipca 1994 r. – Prawo budowlane (Dz. U. z 2010 r. Nr 243, poz. 1623)
3. Ustawa z dnia 19 czerwca 1997 r. o zakazie stosowania wyrobów zawierających azbest (Dz. U. z 2004 r. Nr 3, poz. 20, z późn. zm.)
4. Ustawa z dnia 27 kwietnia 2001 r. – Prawo ochrony środowiska (Dz. U. z 2014 r. poz. 47, z późn. zm.)
5. Ustawa z dnia 29 lipca 2005 r. o zużytym sprzęcie elektrycznym i elektronicznym (Dz. U. Nr 180, poz. 1495, z późn. zm.)
6. Ustawa z dnia 25 lutego 2011 r. o substancjach chemicznych i ich mieszaninach (Dz. U. Nr 63, poz. 322)
7. Ustawa z dnia 9 czerwca 2011 r. – Prawo geologiczne i górnicze (Dz. U. Nr 163, poz. 981)
8. Ustawa z dnia 14 grudnia 2012 r. o odpadach (Dz. U. 2013 poz. 21)

## Rozporządzenia dotyczące problematyki azbestowej

#### Rozporządzenia Rady Ministrów

1. Rozporządzenie Rady Ministrów z dnia 24 sierpnia 2004 r. w sprawie wykazu prac wzbronionych młodocianym i warunków ich zatrudnienia przy niektórych z tych prac (Dz. U. Nr 200, poz. 2047, z późn. zm.)
2. Rozporządzenie Rady Ministrów z dnia 14 października 2008 r. w sprawie opłat za korzystanie ze środowiska (Dz. U. Nr 196, poz. 1217, z późn. zm.)
3. Rozporządzenie Rady Ministrów z dnia 9 listopada 2010 r. w sprawie przedsięwzięć mogących znacząco oddziaływać na środowisko (Dz. U. Nr 213, poz. 1397, z późn. zm.)

#### Rozporządzenia Ministra Gospodarki

1. Rozporządzenie Ministra Gospodarki z dnia 30 października 2002 r. w sprawie rodzajów odpadów, które mogą być składowane w sposób nieselektywny (Dz. U. Nr 191, poz. 1595)
2. Rozporządzenie Ministra Gospodarki, Pracy i Polityki Społecznej z dnia 2 kwietnia 2004 r. w sprawie sposobów i warunków bezpiecznego użytkowania i usuwania wyrobów zawierających azbest (Dz. U. Nr 71, poz. 649 oraz z 2010 r. Nr 162, poz. 1089)
3. Rozporządzenie Ministra Gospodarki i Pracy z dnia 7 września 2005 r. w sprawie kryteriów oraz procedur dopuszczania odpadów do składowania na

- składowisku odpadów danego typu (Dz. U. Nr 186, poz. 1553, z późn. zm.)
4. Rozporządzenie Ministra Gospodarki z dnia 13 grudnia 2010 r. w sprawie wymagań w zakresie wykorzystywania wyrobów zawierających azbest oraz wykorzystywania i oczyszczania instalacji lub urządzeń, w których były lub są wykorzystywane wyroby zawierające azbest (Dz. U. z 2011 r. Nr 8, poz. 31)

#### **Rozporządzenia Ministra Zdrowia**

1. Zarządzenie Ministra Zdrowia i Opieki Społecznej z dnia 12 marca 1996 r. w sprawie dopuszczalnych stężeń i natężeń czynników szkodliwych dla zdrowia, wydzielanych przez materiały budowlane, urządzenia i elementy wyposażenia w pomieszczeniach przeznaczonych na pobyt ludzi (M.P. Nr 19, poz. 231)
2. Rozporządzenie Ministra Zdrowia z dnia 4 sierpnia 2004 r. w sprawie okresowych badań lekarskich pracowników zatrudnionych w zakładach, które stosowały azbest w produkcji (Dz. U. Nr 183, poz. 1896)
3. Rozporządzenie Ministra Zdrowia z dnia 9 sierpnia 2004 r. w sprawie leczenia uzdrowiskowego osób zatrudnionych przy produkcji wyrobów zawierających azbest (Dz. U. Nr 185, poz. 1920, z późn. zm.)
4. Rozporządzenie Ministra Zdrowia z dnia 10 stycznia 2005 r. w sprawie wzoru książeczki badań profilaktycznych dla osoby, która była lub jest zatrudniona w warunkach narażenia zawodowego w zakładach stosujących azbest w procesach technologicznych, sposobu jej wypełnienia i aktualizacji (Dz. U. Nr 13, poz. 109)
5. Rozporządzenie Ministra Zdrowia z dnia 15 września 2005 r. w sprawie leków związanych z chorobami wywołanymi pracą przy azbestie (Dz. U. Nr 189, poz. 1603)
6. Rozporządzenie Ministra Zdrowia z dnia 2 lutego 2011 r. w sprawie badań i pomiarów czynników szkodliwych dla zdrowia w środowisku pracy (Dz. U. Nr 33, poz. 166)
7. Rozporządzenie Ministra Zdrowia z dnia 24 lipca 2012 r. w sprawie w sprawie substancji chemicznych, ich mieszanin, czynników lub procesów technologicznych o działaniu rakotwórczym lub mutagennym w środowisku pracy (Dz. U. 2012 Nr 0, poz. 890)
8. Rozporządzenia Ministra Pracy i Polityki Społecznej
9. Rozporządzenie Ministra Pracy i Polityki Społecznej z dnia 29 listopada 2002 r. w sprawie najwyższych dopuszczalnych stężeń i natężeń czynników szkodliwych dla zdrowia w środowisku pracy (Dz. U. Nr 217, poz. 1833, z późn. zm.)
10. Rozporządzenie Ministra Gospodarki i Pracy z dnia 14 października 2005 r. w sprawie zasad bezpieczeństwa i higieny pracy przy zabezpieczaniu i usuwaniu wyrobów zawierających azbest oraz programu szkolenia w zakresie bezpiecznego użytkowania takich

wyrobów

(Dz. U. Nr 216, poz. 1824)

#### **Rozporządzenia Ministra Środowiska**

1. Rozporządzenie Ministra Środowiska z dnia 27 września 2001 r. w sprawie katalogu odpadów (Dz. U. Nr 112, poz. 1206)
2. Rozporządzenie Ministra Środowiska z dnia 26 lipca 2002 r. w sprawie rodzajów instalacji mogących powodować znaczne zanieczyszczenie poszczególnych elementów przyrodniczych albo środowiska jako całości (Dz. U. Nr 122, poz. 1055)
3. Rozporządzenie Ministra Środowiska z dnia 13 maja 2004 r. w sprawie warunków, w których uznaje się, że odpady nie są niebezpieczne (Dz. U. Nr 128, poz. 1347)
4. Rozporządzenie Ministra Środowiska z dnia 21 marca 2006 r. w sprawie odzysku lub unieszkodliwiania odpadów poza instalacjami i urządzeniami (Dz. U. Nr 49, poz. 356)
5. Rozporządzenie Ministra Środowiska z dnia 24 czerwca 2008 r. w sprawie rodzajów odpadów, których przewóz w celu unieszkodliwiania jest zabroniony (Dz. U. Nr 119, poz. 769)
6. Rozporządzenie Ministra Środowiska z dnia 4 listopada 2008 r. w sprawie wymagań w zakresie prowadzenia pomiarów wielkości emisji oraz pomiarów ilości pobieranej wody (Dz. U. Nr 206, poz. 1291)
7. Rozporządzenie Ministra Środowiska z dnia 23 lipca 2009 r. w sprawie sposobu przedkładania marszałkowi województwa informacji o występowaniu substancji stwarzających szczególne zagrożenie dla środowiska (Dz. U. Nr 124, poz. 1033)
8. Rozporządzenie Ministra Środowiska z dnia 26 stycznia 2010 r. w sprawie wartości odniesienia dla niektórych substancji w powietrzu (Dz. U. Nr 16, poz. 87)
9. Rozporządzenie Ministra Środowiska z dnia 8 grudnia 2010 r. w sprawie wzorów dokumentów stosowanych na potrzeby ewidencji odpadów (Dz. U. Nr 249, poz. 1673)
10. Rozporządzenie Ministra Środowiska z dnia 8 grudnia 2010 r. w sprawie zakresu informacji oraz wzorów formularzy służących do sporządzania i przekazywania zbiorczych zestawień danych o odpadach (Dz. U. Nr 249, poz. 1674)
11. Rozporządzenie Ministra Środowiska z dnia 22 kwietnia 2011 r. w sprawie standardów emisyjnych z instalacji (Dz. U. Nr 95, poz. 558)
12. Rozporządzenie Ministra Środowiska z dnia 28 grudnia 2011 r. w sprawie podziemnych składowisk odpadów (Dz. U. Nr 298, poz. 1771)
13. Rozporządzenie Ministra Środowiska z dnia 20 grudnia 2012 r. zmieniające rozporządzenie w sprawie sposobu przedkładania marszałkowi województwa informacji o rodzaju, ilości i miejscach występowania substancji

stwarzających szczególne zagrożenie dla środowiska (Dz. U. 2013 poz. 24)

14. Rozporządzenie Ministra Środowiska z dnia 20 grudnia 2012 r. w sprawie sposobu prowadzenia przez marszałka województwa rejestru wyrobów zawierających azbest (Dz. U. 2013 poz. 25)
15. Rozporządzenie Ministra Środowiska z dnia 30 kwietnia 2013 r. w sprawie składowisk odpadów (Dz. U. 2013 poz. 523)

**Rozporządzenia Ministra Transportu,  
Budownictwa i  
Gospodarki Morskiej**

1. Rozporządzenie Ministra Infrastruktury z dnia 26 czerwca 2002 r. w sprawie dziennika budowy, montażu i rozbiórki, tablicy informacyjnej oraz ogłoszenia zawierającego dane dotyczące bezpieczeństwa pracy i ochrony zdrowia (Dz. U. Nr 108, poz. 953, z późn. zm.)
2. Rozporządzenie Ministra Infrastruktury z dnia 19 grudnia 2002 r. w sprawie zakresu i sposobu stosowania przepisów o przewozie drogowym towarów niebezpiecznych do transportu odpadów niebezpiecznych (Dz. U. Nr 236, poz. 1986)
3. Rozporządzenie Ministra Transportu, Budownictwa i Gospodarki Morskiej z dnia 15 lutego 2012 r. w sprawie świadectwa dopuszczenia pojazdu ADR (Dz. U. Nr 0, poz. 192)
4. Rozporządzenie Ministra Infrastruktury z dnia 23 czerwca 2003 r. w sprawie informacji dotyczącej bezpieczeństwa i ochrony zdrowia oraz planu

bezpieczeństwa i ochrony zdrowia (Dz. U. Nr 120, poz. 1126)

5. Rozporządzenie Ministra Transportu, Budownictwa i Gospodarki Morskiej z dnia 29 maja 2012 r. w sprawie prowadzenia kursów w zakresie przewozu towarów niebezpiecznych (Dz. U. Nr 0, poz. 619)

**Inne:**

Oświadczenie Rządowe z dnia 16 stycznia 2009 r. w sprawie wejścia w życie zmian do załączników A i B Umowy europejskiej dotyczącej międzynarodowego przewozu drogowego towarów niebezpiecznych (ADR), sporządzonej w Genewie dnia 30 września 1957 r. (Dz. U. Nr 27, poz. 162, z późn. zm.)

**Wykaz dyrektyw i decyzji dotyczących  
problematyki azbestowej  
(stan na czerwiec 2012 r.)**

1. Dyrektywa Rady 67/548/EWG z dnia 27 czerwca 1967 r. w sprawie zbliżenia przepisów ustawodawczych, wykonawczych i administracyjnych odnoszących się do klasyfikacji, pakowania i etykietowania substancji niebezpiecznych (Dz. Urz. WE L 196 z 16.08.1967, str. 1; Dz.Urz. WE Polskie wydanie specjalne, rozdz. 13, t. 1, str. 27)
2. Dyrektywa Rady 87/217/EWG z dnia 19 marca 1987 r. w sprawie ograniczenia zanieczyszczenia środowiska azbestem i zapobiegania temu zanieczyszczeniu (Dz. Urz. WE L 85 z 28.03.1987, str. 40, z późn. zm.; Dz.Urz. WE Polskie wydanie specjalne, rozdz. 13, t. 8, str. 269)

3. Dyrektywa Rady 89/391/EWG z dnia 12 czerwca 1989 r. w sprawie wprowadzenia środków w celu poprawy bezpieczeństwa i zdrowia pracowników w miejscu pracy (Dz. Urz. WE L 183 z 29.06.1989, str. 1, z późn. zm.; Dz.Urz. WE Polskie wydanie specjalne, rozdz. 5, t. 1, str. 349)
4. Dyrektywa Rady 92/57/EWG z dnia 24 czerwca 1992 r. w sprawie wprowadzenia minimalnych wymagań bezpieczeństwa i ochrony zdrowia na tymczasowych lub ruchomych budowach (ósma szczegółowa dyrektywa w rozumieniu art. 16 ust. 1 dyrektywy 89/391/EWG) (Dz. Urz. WE L 245, z 26.08.1992, str. 6, Dz. Urz. WE Polskie wydanie specjalne, rozdz. 5, t. 2, str. 71)
5. Dyrektywa Rady 94/33/WE z dnia 22 czerwca 1994 r. w sprawie ochrony pracy osób młodych (Dz. Urz. WE L 216 z 20.08.1994, str.12, z późn. zm.; Dz.Urz. WE Polskie wydanie specjalne, rozdz. 5, t. 2, str. 213)
6. Dyrektywa Rady 1999/31/WE z dnia 26 kwietnia 1999 r. w sprawie składowania odpadów (Dz. Urz. WE L 182 z 16.07.1999, str. 1, z późn. zm.; Dz.Urz. WE Polskie wydanie specjalne, rozdz. 15, t. 4, str. 228)
7. Decyzja Rady 2003/33/WE z dnia 19 grudnia 2002 r. ustanawiająca kryteria i procedury przyjęcia odpadów na składowiska, na podstawie art. 16 i załącznika II do dyrektywy 1999/31/WE (Dz. Urz. WE L 11 z 16.01.2003, str. 27, Dz.Urz. WE L 218 z 23.08.2007, str. 25; Dz.Urz. WE Polskie wydanie specjalne, rozdz. 15, t. 7, str. 314).
8. Dyrektywa 2002/96/WE Parlamentu Europejskiego i Rady z dnia 27 stycznia 2003 r. w sprawie zużytego sprzętu elektrotechnicznego i elektronicznego (WEEE) (Dz. Urz. WE L 37 z 13.02.2003, str. 24, Dz. Urz. WE Polskie wydanie specjalne, roz. 15, t. 7, str. 359)
9. Dyrektywa 2004/37/WE Parlamentu Europejskiego i Rady z dnia 29 kwietnia 2004 r. w sprawie ochrony pracowników przed zagrożeniem dotyczącym narażenia na działanie czynników rakotwórczych lub mutagennych podczas pracy (szósta dyrektywa szczegółowa w rozumieniu art. 16 ust. 1 dyrektywy Rady 89/391/EWG) (Dz. Urz. WE L 158 z 30.04.2004, str. 50; Dz.Urz. WE Polskie wydanie specjalne, rozdz. 5, t. 5, str. 35)
10. Rozporządzenie Parlamentu Europejskiego i Rady (WE) 1013/2006 z dnia 14 czerwca 2006 r. w sprawie przemieszczania odpadów (Dz. Urz. WE L 190, z 12.07.2006, str. 1)
11. Rozporządzenie (WE) nr 1907/2006 Parlamentu Europejskiego i Rady z dnia 18 grudnia 2006 r. w sprawie rejestracji, oceny, udzielania zezwoleń i stosowanych ograniczeń w zakresie chemikaliów (REACH) i utworzenia Europejskiej Agencji Chemikaliów, zmieniające dyrektywę 1999/45/WE oraz uchylające rozporządzenie Rady (EWG) nr 793/93 i rozporządzenie Komisji (WE) nr 1488/94, jak również dyrektywę Rady

76/769/EWG

i dyrektywy Komisji 91/155/EWG, 93/67/EWG, 93/105/WE i 2000/21/WE (Dz. Urz. WE L 396, z 30.12.2006, str. 1 oraz sprostowanie w Dz. Urz. WE L 136, z 29.05.2007, str. 3)

12. Dyrektywa 2008/98/WE Parlamentu Europejskiego i Rady z dnia 19 listopada 2008 r. w sprawie odpadów oraz uchylająca niektóre dyrektywy (Dz. Urz. WE L312 z 22.11.2008, str. 3)
13. Dyrektywa Parlamentu Europejskiego i Rady 2009/148/WE z dnia 30 listopada 2009 r. w sprawie ochrony pracowników przed ryzykiem związanym z narażeniem na działanie azbestu w miejscu pracy (Dz. Urz. UE L 330, z 16.12.2009, str. 28.)

**Uchwały Rady Ministrów dot. ustanowienia programu wieloletniego p.n. „Program Oczyszczania Kraju z Azbestu na lata 2009 - 2032”:**

- Uchwała nr 122/2009 z dnia 14 lipca 2009 r.
- Uchwała nr 39/2010 z dnia 15 marca 2010 r.



**ZAŁĄCZNIK NR 2**

**WZÓR**

**OCENA  
stanu i możliwości bezpiecznego  
użytkowania wyrobów zawierających  
azbest**

Nazwa miejsca/obiektu/urządzenia  
budowlanego/instalacji przemysłowej:

Adres miejsca/obiektu/urządzenia  
budowlanego/instalacji przemysłowej:

Rodzaj zabudowy<sup>1</sup>:

Numer działki ewidencyjnej<sup>2</sup>:

Numer obrębu  
ewidencyjnego<sup>2</sup>:

Nazwa, rodzaj wyrobu<sup>3</sup>:

Ilość wyrobów<sup>4</sup>:

Data sporządzenia poprzedniej oceny<sup>5</sup>:

Grupa/ nr	Rodzaj i stan wyrobu	Punkty	Ocena
1	2	3	4
<b>I Sposób zastosowania azbestu</b>			
1	Powierzchnia pokryta masą natryskową z azbestem (torkret)	30	
2	Tynk zawierający azbest	30	
3	Lekkie płyty izolacyjne z azbestem (ciężar obj. < 1 000 kg/m <sup>3</sup> )	25	
4	Pozostałe wyroby z azbestem (np. pokrycia dachowe, elewacyjne)	10	
<b>II Struktura powierzchni wyrobu z azbestem</b>			
5	Duże uszkodzenia powierzchni, naruszona struktura włókien	60	
6	Niewielkie uszkodzenia powierzchni (rysy, odpryski, załamania), naruszona struktura włókien	30	
7	Ścisła struktura włókien przy braku warstwy zabezpieczającej lub jej dużych ubytkach	15	
8	Warstwa zabezpieczająca bez uszkodzeń	0	
<b>III Możliwość uszkodzenia powierzchni wyrobu z azbestem</b>			
9	Wyrób jest przedmiotem jakichś prac	30	
10	Wyrób bezpośrednio dostępny (do wysokości 2 m)	15	
11	Wyrób narażony na uszkodzenia mechaniczne	10	
12	Wyrób narażony na wstrząsy i drgania lub czynniki atmosferyczne	10	
13	Wyrób nie jest narażony na	0	

	wpływy zewnętrzne		
<b>IV</b>	<b>Miejsce usytuowania wyrobu w stosunku do pomieszczeń użytkowych</b>		
14	Bezpośrednio w pomieszczeniu	30	
15	Za zawieszonym, nieszczelnym sufitem lub innym pokryciem	25	
16	W systemie wywietrzania pomieszczenia (kanały wentylacyjne)	25	
17	Na zewnątrz obiektu (np. tynk)	20	
18	Elementy obiektu (np. osłony balkonowe, filarki międzyokienne)	10	
19	Za zawieszonym szczelnym sufitem lub innym pokryciem, ponad pyłoszczelną powierzchnią lub poza szczelnym kanałem wentylacyjnym	5	
20	Bez kontaktu z pomieszczeniem (np. na dachu odizolowanym od pomieszczeń mieszkalnych)	0	
<b>V</b>	<b>Wykorzystanie miejsca/obiektu/urządzenia budowlanego/instalacji przemysłowej</b>		
21	Regularne przez dzieci, młodzież lub sportowców	40	
22	Stałe lub częste (np. zamieszkanie, miejsce pracy)	30	
23	Czasowe (np. domki rekreacyjne)	15	
24	Rzadkie (np. strychy, piwnice, komórki)	5	
25	Nieużytkowane (np. opuszczone zabudowania mieszkalne lub gospodarskie, wyłączone z użytkowania obiekty, urządzenia lub instalacje)	0	
<b>SUMA PUNKTÓW OCENY</b>			
<b>STOPIEŃ PILNOŚCI</b>			

**UWAGA:** W każdej z pięciu grup arkusza należy wskazać co najmniej jedną pozycję. Jeśli w grupie zostanie wskazana więcej niż jedna pozycja, sumując punkty z poszczególnych grup, należy uwzględnić tylko pozycję o najwyższej punktacji w danej grupie. Sumaryczna liczba punktów pozwala określić stopień pilności:

**Stopień pilności I** od 120 punktów  
wymagane pilnie usunięcie (wymiana na wyrób bezazbestowy) lub zabezpieczenie

**Stopień pilności II** od 95 do 115 punktów  
wymagana ponowna ocena w terminie do 1 roku

**Stopień pilności III** do 90 punktów  
wymagana ponowna ocena w terminie do 5 lat

\_\_\_\_\_  
Oceniający  
Właściciel/Zarządca  
(imię i nazwisko) (podpis)

\_\_\_\_\_  
(miejscowość, data)  
(adres lub pieczęć z adresem)

Objaśnienia:

<sup>1)</sup> Należy podać rodzaj zabudowy: budynek mieszkalny, budynek gospodarczy, budynek przemysłowy, inny.

<sup>2)</sup> Należy podać numer obrębu ewidencyjnego i numer działki ewidencyjnej faktycznego miejsca występowania azbestu.

<sup>3)</sup> Przy określaniu rodzaju wyrobu zawierającego azbest należy stosować następującą klasyfikację:

- płyty azbestowo-cementowe płaskie stosowane w budownictwie,
- płyty faliste azbestowo-cementowe dla budownictwa,
- rury i złącza azbestowo-cementowe,
- izolacje natryskowe środkami zawierającymi w swoim składzie azbest,
- wyroby cierne azbestowo-kauczukowe,
- przędza specjalna, w tym włókna azbestowe obrobione,
- szczeliwa azbestowe,
- taśmy tkane i plecione, sznury i sznurki,
- wyroby azbestowo-kauczukowe, z wyjątkiem wyrobów ciernych,
- papier, tektura,
- inne wyroby zawierające azbest, oddzielnie niewymienione, w tym papier i tektura, podać jakie.

<sup>4)</sup> Ilość wyrobów azbestowych podana w jednostkach masy (Mg) oraz w jednostkach właściwych dla danego wyrobu (m<sup>2</sup>, m<sup>3</sup>, mb).

<sup>5)</sup> Należy podać datę przeprowadzenia poprzedniej oceny; jeśli jest to pierwsza ocena, należy wpisać „pierwsza ocena”.

**ZAŁĄCZNIK NR 3**

**WZÓR**

**INFORMACJA O WYROBACH  
ZAWIERAJĄCYCH  
AZBEST<sup>1)</sup>**

1. Nazwa miejsca/urządzenia/instalacji,  
adres<sup>2)</sup>:

.....  
.....  
.....  
.....  
.....

2. Wykorzystujący wyroby zawierające  
azbest – imię i nazwisko lub nazwa i  
adres:

.....  
.....  
.....  
.....  
.....

3. Rodzaj  
zabudowy<sup>3)</sup>:

.....  
.....

4. Numer ..... działki  
ewidencyjnej<sup>4)</sup>:

.....

5. Numer ..... obrębu  
ewidencyjnego<sup>4)</sup>:

.....

6. Nazwa, ..... rodzaj  
wyrobu<sup>5)</sup>:

.....

.....

.....

.....

7. Ilość ..... posiadanych  
wyrobów<sup>6)</sup>:

.....

8. Stopień  
pilności<sup>7)</sup>:

.....

..

9. Zaznaczenie miejsca występowania  
wyrobów<sup>8)</sup>

a) nazwa ..... i ..... numer  
dokumentu: .....

.....

b) data ..... ostatniej  
aktualizacji: .....

.....

10. Przewidywany termin usunięcia  
wyrobów: .....

.....

11. Ilość usuniętych wyrobów  
zawierających azbest przekazanych  
do

unieszkodliwienia<sup>6)</sup>: .....

.....

.....

.....

data .....

OBJAŚNIENIA:

- 1) Za wyrób zawierający azbest uznaje się każdy wyrób zawierający wagowo 0,1 % lub więcej azbestu.
- 2) Adres faktycznego miejsca występowania azbestu należy uzupełnić w następującym formacie: województwo, powiat, gmina, miejscowość, ulica, numer nieruchomości.
- 3) Należy podać rodzaj zabudowy: budynek mieszkalny, budynek gospodarczy, budynek przemysłowy, budynek mieszkalno-gospodarczy, inny.
- 4) Należy podać numer działki ewidencyjnej i numer obrębu ewidencyjnego faktycznego miejsca występowania azbestu.
- 5) Przy określaniu rodzaju wyrobu zawierającego azbest należy stosować następującą klasyfikację:
  - płyty azbestowo-cementowe płaskie stosowane w budownictwie,
  - płyty faliste azbestowo-cementowe stosowane w budownictwie,
  - rury i złącza azbestowo-cementowe,
  - rury i złącza azbestowo-cementowe pozostawione w ziemi,
  - izolacje natryskowe środkami zawierającymi w swoim składzie azbest,
  - wyroby cierne azbestowo-kauczukowe,
  - przędza specjalna, w tym włókna azbestowe obrobione,
  - szczeliwa azbestowe,
  - taśmy tkane i plecione, sznury i sznurki,
- wyroby azbestowo-kauczukowe, z wyjątkiem wyrobów ciernych,
- papier, tektura,
- drogi zabezpieczone (drogi utwardzone odpadami zawierającymi azbest przed wejściem w życie ustawy z dnia 19 czerwca 1997 r. o zakazie stosowania wyrobów zawierających azbest, po trwałym zabezpieczeniu przed emisją włókien azbestu),
- drogi utwardzone odpadami zawierającymi azbest przed wejściem w życie ustawy z dnia 19 czerwca 1997 r. o zakazie stosowania wyrobów zawierających azbest, ale niezabezpieczone trwale przed emisją włókien azbestu,
- inne wyroby zawierające azbest, oddzielnie niewymienione, w tym papier i tektura; podać jakie.
- 6) Ilość wyrobów zawierających azbest należy podać w jednostkach właściwych dla danego wyrobu (kg, m<sup>2</sup>, m<sup>3</sup>, mb, km).
- 7) Według „Oceny stanu i możliwości bezpiecznego użytkowania wyrobów zawierających azbest” określonej w załączniku nr 1 do rozporządzenia Ministra Gospodarki, Pracy i Polityki Społecznej z dnia 2 kwietnia 2004 r. w sprawie sposobów i warunków bezpiecznego użytkowania i usuwania wyrobów zawierających azbest (Dz. U. Nr 71, poz. 649 oraz z 2010 r. Nr 162, poz. 1089).
- 8) Nie dotyczy osób fizycznych niebędących przedsiębiorcami. Należy podać nazwę i numer dokumentu oraz datę jego ostatniej

aktualizacji, w którym zostały  
oznaczone miejsca występowania  
wyrobów zawierających azbest, w  
szczególności planu sytuacyjnego

terenu instalacji lub urządzenia  
zawierającego azbest,  
dokumentacji technicznej.

## ZAŁĄCZNIK NR 4

## WZÓR

KARTA PRZEKAZANIA ODPADÓW				Nr karty <sup>1)</sup>		Rok kalendarzowy		
Nazwa i adres posiadacza odpadów, który przekazuje odpad <sup>2),3)</sup>			Nazwa i adres posiadacza odpadów transportującego odpad <sup>2),4),5)</sup>			Nazwa i adres posiadacza odpadów, który przejmuje odpad <sup>2),6)</sup>		
Miejsce prowadzenia działalności <sup>7)</sup>			Miejsce prowadzenia działalności <sup>7)</sup>					
Nr rejestrowy <sup>8)</sup>		Nr rejestrowy <sup>5),8)</sup>		Nr rejestrowy <sup>8)</sup>				
NIP	REGON	NIP	REGON <sup>5),9)</sup>	NIP	REGON			
Posiadacz odpadów, któremu należy przekazać odpad <sup>10)</sup>								
Rodzaj procesu przetwarzania, któremu powinien zostać poddany odpad <sup>11)</sup>								
Wnioskuje o wydanie dokumentu potwierdzającego unieszkodliwienie zakaźnych odpadów medycznych lub zakaźnych odpadów weterynaryjnych <sup>12)</sup>			TAK <input type="checkbox"/>			NIE <input type="checkbox"/>		
Kod odpadu <sup>13)</sup>		Rodzaj odpadu <sup>13)</sup>						
Data/miesiąc <sup>14), 15)</sup>			Masa przekazanych odpadów [Mg] <sup>16)</sup>			Numer rejestracyjny pojazdu, przyczepy lub naczepy <sup>5), 17)</sup>		Numer certyfikatu oraz numery pojemników <sup>18)</sup>
Potwierdzam przekazanie odpadu			Potwierdzam przyjęcie odpadów do transportu i wykonanie usługi transportu <sup>4),5)</sup>			Potwierdzam przejęcie odpadu		
data, pieczęć <sup>19)</sup> i podpis			data, pieczęć <sup>19)</sup> i podpis			data, pieczęć <sup>19)</sup> i podpis		

**Objaśnienia:**

- 1) Numer jest nadawany przez posiadacza odpadów, który przekazuje odpad.
- 2) Podać imię i nazwisko lub nazwę podmiotu oraz adres zamieszkania lub siedziby.

- 3) W przypadku odpadów komunalnych do wypełnienia karty przekazania odpadów jest obowiązany podmiot, który uzyskał wpis do rejestru określonego w art. 9b ustawy z dnia 13 września 1996 r. o utrzymaniu czystości i porządku w gminach (Dz. U. z 2013 r. poz. 1399, z późn. zm.). Kartę przekazania odpadów należy wypełnić osobno dla każdej gminy, z której odpady są odbierane.
- 4) Dotyczy posiadacza odpadów transportującego odpady.
- 5) W przypadku gdy odpad jest transportowany kolejno przez dwóch lub więcej prowadzących działalność w zakresie transportu odpadów, w oznaczonych rubrykach należy podać wymagane dane i podpisy wszystkich transportujących odpad z zachowaniem kolejności transportowania odpadu.
- 6) W przypadku władających powierzchnią ziemi, na której komunalne osady ściekowe są stosowane zgodnie z art. 71 i art. 96 ustawy z dnia 14 grudnia 2012 r. o odpadach (Dz. U. z 2013 r. poz. 21, z późn. zm.), należy podać imię i nazwisko oraz adres zamieszkania.
- 7) Podać adres miejsca prowadzenia działalności. W przypadku prowadzenia działalności w zakresie obiektów liniowych, o których mowa w art. 3 pkt 3a ustawy z dnia 7 lipca 1994 r. – Prawo budowlane (Dz. U. z 2013 r. poz. 1409, z późn. zm.), oraz w przypadku wykonywania usług, o których mowa w art. 3 ust. 1 pkt 32 ustawy z dnia 14 grudnia 2012 r. o odpadach, należy wpisać nazwę województwa i gminy, na terenie których są wytwarzane odpady w związku z prowadzoną działalnością w zakresie ww. obiektów liniowych lub świadczeniem ww. usług. W przypadku podmiotu, który uzyskał wpis do rejestru określonego w art. 9b ustawy z dnia 13 września 1996 r. o utrzymaniu czystości i porządku w gminach, należy podać nazwę województwa i gminy.
- 8) O ile dotyczy. Podać numer rejestrowy, o którym mowa w art. 54 ust. 1 ustawy z dnia 14 grudnia 2012 r. o odpadach.
- 9) O ile posiada.
- 10) Podać imię i nazwisko lub nazwę oraz adres, pod który należy dostarczyć odpad.
- 11) Dotyczy stacji demontażu w przypadku przekazywania odpadów powstałych w wyniku demontażu pojazdów wycofanych z eksploatacji innemu posiadaczowi odpadów oraz zarządzającego składowiskiem odpadów niebezpiecznych przeznaczonym do czasowego składowania odpadów rtęci metalicznej przekazującego te odpady do dalszego unieszkodliwienia, należy podać symbol R lub D. Symbole R określają procesy odzysku zgodnie z załącznikiem nr 1 do ustawy z dnia 14 grudnia 2012 r. o odpadach. Symbole D określają procesy unieszkodliwiania odpadów zgodnie z załącznikiem nr 2 do ustawy z dnia 14 grudnia 2012 r. o odpadach.
- 12) Dotyczy wyłącznie wytwórcy zakaźnych odpadów medycznych lub zakaźnych odpadów weterynaryjnych przekazującego te odpady do unieszkodliwienia w spalarni odpadów. W przypadku gdy wytwórca zakaźnych odpadów medycznych lub zakaźnych odpadów weterynaryjnych przekazuje odpady zbierającemu, który uzyskał zezwolenie, o którym mowa w art. 23 ust. 4 ustawy z dnia 14 grudnia 2012 r. o odpadach, należy sporządzić osobny wniosek o wydanie dokumentu potwierdzającego unieszkodliwienie i przekazać go do spalarni odpadów.
- 13) Zgodnie z katalogiem odpadów określonym w przepisach wydanych na podstawie art. 4 ust. 3 ustawy z dnia 14 grudnia 2012 r. o odpadach.
- 14) W przypadku odpadów niebezpiecznych podać każdą datę przekazania odpadu.
- 15) Karta może być stosowana jako jednorazowa karta przekazania odpadów lub jako zbiorcza karta przekazania odpadów obejmująca odpad danego rodzaju przekazywany łącznie w czasie jednego miesiąca kalendarzowego, za pośrednictwem tego samego transportującego odpady, temu samemu posiadaczowi odpadów.
- 16) Podać masę odpadów z dokładnością do trzeciego miejsca po przecinku dla odpadów niebezpiecznych oraz innych niż niebezpieczne. W przypadku gdy masa odpadów jest mniejsza niż 1 kg, należy podać masę w zaokrągleniu do 1 kg.
- 17) Dotyczy odpadów niebezpiecznych.
- 18) W przypadku posiadacza odpadów przekazującego odpady rtęci metalicznej do czasowego składowania na składowisku odpadów niebezpiecznych przeznaczonym do czasowego składowania odpadów rtęci metalicznej oraz w przypadku zarządzającego składowiskiem odpadów niebezpiecznych przeznaczonym do czasowego składowania odpadów rtęci metalicznej przekazującego te odpady do dalszego unieszkodliwienia, należy podać numer certyfikatu oraz numery pojemników.
- 19) Nie dotyczy dokumentu opatrzonego bezpiecznym podpisem elektronicznym.





Załącznik nr 5  
do  
PROGRAMU USUWANIA WYROBÓW  
ZAWIERAJĄCYCH AZBEST  
Z TERENU GMINY WIELGIE

## INWENTARYZACJA WYROBÓW/ODPADÓW ZAWIERAJĄCYCH AZBEST ZNAJDUJĄCYCH SIĘ NA TERENIE GMINY WIELGIE



Opracowanie: **Adler Consulting**  
mgr inż. Michał Andrzejczyk

październik 2016 r.

Inwentaryzacja wyrobów/odpadów zawierających azbest znajdujących się na terenie Gminy Wielgie

L.p.	Miejscowość	Ulica	Nr domu	Nr dział. ewid.	Ob. ewid.	Rodz. zab.	Rodz. wyrob.	Ilość [m2]	St. piln.
1	Baldowo		10	86	.0001	bud.mieszk.	pl.płaskie	150	3
2	Baldowo		11	85	.0001	bud. gosp.	pl.faliste	38	2
3	Baldowo		11	85	.0001	bud. gosp.	pl.faliste	188	2
4	Baldowo		13	180	.0001	bud. gosp.	pl.faliste	188	2
5	Baldowo		13	180	.0001	bud.mieszk.	pl.płaskie	100	3
6	Baldowo		13	180	.0001	bud. gosp.	pl.faliste	38	2
7	Baldowo		14	20	.0001	bud.mieszk.	pl.faliste	100	3
8	Baldowo		16	17	.0001	bud. gosp.	pl.faliste	113	1
9	Baldowo		16	17	.0001	bud.mieszk.	pl.faliste	19	3
10	Baldowo		17	16/2	.0001	bud. gosp.	pl.faliste	144	2
11	Baldowo		17	16/2	.0001	bud.mieszk.	pl.faliste	250	3
12	Baldowo		17	16/2	.0001	bud. gosp.	pl.faliste	150	2
13	Baldowo		19A	73/2	.0001	bud. gosp.	pl.faliste	60	3
14	Baldowo		2	139	.0001	bud. gosp.	pl.faliste	225	2
15	Baldowo		2	139	.0001	bud. gosp.	pl.faliste	180	2
16	Baldowo		2	139	.0001	bud. gosp.	pl.faliste	50	3
17	Baldowo		21	15	.0001	bud. gosp.	pl.faliste	275	2
18	Baldowo		21	15	.0001	bud.mieszk.	pl.płaskie	120	3
19	Baldowo		22	56	.0001	bud. gosp.	pl.faliste	180	2
20	Baldowo		22	56	.0001	bud. gosp.	pl.płaskie	150	2
21	Baldowo		22	56	.0001	bud. gosp.	pl.faliste	350	2
22	Baldowo		22?	65	.0001	bud.mieszk.	pl.faliste	130	3
23	Baldowo		26	42/2	.0001	bud. gosp.	pl.faliste	8	2
24	Baldowo		26	42/2	.0001	bud. gosp.	pl.faliste	32	2
25	Baldowo		26	42/2	.0001	bud. gosp.	pl.faliste	32	2
26	Baldowo		26	42/2	.0001	bud. gosp.	pl.faliste	150	2
27	Baldowo		26	42/2	.0001	bud.mieszk.	pl.faliste	120	3
28	Baldowo		27	42/1	.0001	bud. gosp.	pl.faliste	150	2
29	Baldowo		27	42/1	.0001	bud.mieszk.	pl.faliste	120	3
30	Baldowo		28	2	.0001	bud. gosp.	pl.faliste	250	2
31	Baldowo		28	2	.0001	bud. gosp.	pl.faliste	70	2
32	Baldowo		29	33	.0001	bud. gosp.	pl.faliste	250	2
33	Baldowo		29	33	.0001	bud. gosp.	pl.faliste	50	2
34	Baldowo		29	33	.0001	bud.mieszk.	pl.faliste	170	3
35	Baldowo		3	126/1	.0001	bud.mieszk.	pl.faliste	90	3
36	Baldowo		32	1	.0001	bud.mieszk.	pl.płaskie	120	3
37	Baldowo		32	1	.0001	bud. gosp.	pl.płaskie	150	2
38	Baldowo		35	220/1	.0001	bud. gosp.	pl.faliste	105	2
39	Baldowo		35	220/1	.0001	bud. gosp.	pl.faliste	180	2
40	Baldowo		35	220/1	.0001	bud. gosp.	pl.faliste	140	2
41	Baldowo		35	49/1	.0001	bud. gosp.	pl.faliste	275	2
42	Baldowo		35	49/1	.0001	bud. gosp.	pl.faliste	80	2
43	Baldowo		37	34	.0001	bud.mieszk.	pl.faliste	188	3
44	Baldowo		37	34	.0001	bud. gosp.	pl.faliste	158	2
45	Baldowo		4	233/1	.0001	bud.mieszk.	pl.faliste	150	3
46	Baldowo		4	233/1	.0001	bud. gosp.	pl.faliste	90	2
47	Baldowo		5	213	.0001	bud. gosp.	pl.faliste	110	2
48	Baldowo		5	213	.0001	bud.mieszk.	pl.płaskie	100	3
49	Baldowo		5	213	.0001	bud. gosp.	pl.faliste	325	2
50	Baldowo		7	204	.0001	bud. gosp.	pl.faliste	45	2
51	Baldowo		7	204	.0001	bud. gosp.	pl.faliste	200	2
52	Baldowo		7	204	.0001	bud. gosp.	pl.faliste	105	2
53	Baldowo		8	192	.0001	bud. gosp.	pl.faliste	100	3

Inwentaryzacja wyrobów/odpadów zawierających azbest znajdujących się na terenie Gminy Wielgie

54	Baldowo		8	192	.0001	bud. gosp.	pl.faliste	38	2
55	Baldowo		8	224/1	.0001	bud. gosp.	pl.faliste	105	2
56	Baldowo		8	224/1	.0001	bud. gosp.	pl.plaskie	200	2
57	Baldowo		8	224/1	.0001	bud. gosp.	pl.faliste	48	2
58	Baldowo		8	224/1	.0001	bud.mieszk.	pl.faliste	130	3
59	Baldowo		9	191	.0001	bud. gosp.	pl.faliste	380	2
60	Baldowo		9	191	.0001	bud.mieszk.	pl.faliste	180	3
61	Baldowo		9	191	.0001	bud. gosp.	pl.faliste	105	2
62	Baldowo		B/N	24	.0001	bud. gosp.	pl.faliste	250	2
63	Baldowo		B/N	72	.0001	bud. gosp.	pl.faliste	150	2
64	Baldowo		B/N	72	.0001	bud.mieszk.	pl.plaskie	150	3
65	Baldowo		B/N	79/1	.0001	bud. gosp.	pl.faliste	25	2
66	Będzeń		12	116/1	.0002	bud. gosp.	pl.faliste	48	2
67	Będzeń		5	133	.0002	bud.mieszk.	pl.faliste	122	3
68	Będzeń		6	132/1	.0002	bud. gosp.	pl.faliste	25	2
69	Będzeń		8	127	.0002	bud.mieszk.	pl.faliste	180	3
70	Będzeń		9	117/1	.0002	bud.mieszk.	pl.faliste	78	3
71	Bętlewo		1	297	.0003	bud.mieszk.	pl.faliste	135	3
72	Bętlewo		1	297	.0003	bud. gosp.	pl.faliste	160	2
73	Bętlewo		1	297	.0003	bud. gosp.	pl.faliste	350	2
74	Bętlewo		11	377/1	.0003	bud. gosp.	pl.faliste	36	2
75	Bętlewo		12	308	.0003	bud. gosp.	pl.faliste	30	2
76	Bętlewo		12	308	.0003	bud.mieszk.	pl.plaskie	144	3
77	Bętlewo		12	308	.0003	bud. gosp.	pl.faliste	150	2
78	Bętlewo		12	308	.0003	bud. gosp.	pl.faliste	165	2
79	Bętlewo		13	294	.0003	bud. gosp.	pl.faliste	61	2
80	Bętlewo		13	294	.0003	bud.mieszk.	pl.faliste	100	3
81	Bętlewo		14	143/1	.0003	odpady	pl.faliste	50	1
82	Bętlewo		14	143/1	.0003	bud.mieszk.	pl.faliste	101	3
83	Bętlewo		15	136/1	.0003	bud.mieszk.	pl.faliste	96	3
84	Bętlewo		16	292/2	.0003	bud. gosp.	pl.faliste	135	2
85	Bętlewo		16	292/2	.0003	bud.mieszk.	pl.faliste	175	3
86	Bętlewo		16A	291/1	.0003	bud. gosp.	pl.faliste	127	2
87	Bętlewo		17	128/1	.0003	bud. gosp.	pl.faliste	21	2
88	Bętlewo		18	133/1	.0003	bud.mieszk.	pl.faliste	128	3
89	Bętlewo		18	133/1	.0003	bud. gosp.	pl.faliste	180	2
90	Bętlewo		21	364/2	.0003	bud. gosp.	pl.faliste	35	2
91	Bętlewo		21	364/2	.0003	bud. gosp.	pl.faliste	52	2
92	Bętlewo		21	364/2	.0003	bud.mieszk.	pl.faliste	90	3
93	Bętlewo		23	357/1	.0003	bud. gosp.	pl.faliste	50	2
94	Bętlewo		25	340/2	.0003	bud. gosp.	pl.faliste	67	2
95	Bętlewo		25	340/2	.0003	bud. gosp.	pl.faliste	85	2
96	Bętlewo		26	279/2	.0003	bud. gosp.	pl.faliste	145	3
97	Bętlewo		26	279/2	.0003	bud.mieszk.	pl.faliste	150	3
98	Bętlewo		27	272/5	.0003	bud. gosp.	pl.faliste	83	2
99	Bętlewo		29	246/2	.0003	bud. gosp.	pl.faliste	98	2
100	Bętlewo		3	299/1	.0003	bud. gosp.	pl.faliste	140	2
101	Bętlewo		30	270/2	.0003	bud.mieszk.	pl.faliste	80	3
102	Bętlewo		33	253/1	.0003	bud.mieszk.	pl.faliste	140	3
103	Bętlewo		34	250/6	.0003	bud.mieszk.	pl.faliste	188	3
104	Bętlewo		34	250/6	.0003	bud. gosp.	pl.faliste	220	2
105	Bętlewo		36	70	.0003	bud.mieszk.	pl.faliste	60	3
106	Bętlewo		36	70	.0003	bud. gosp.	pl.faliste	180	2
107	Bętlewo		37	236/1	.0003	bud. gosp.	pl.faliste	50	2
108	Bętlewo		37	236/1	.0003	bud.mieszk.	pl.plaskie	100	3

Inwentaryzacja wyrobów/odpadów zawierających azbest znajdujących się na terenie Gminy Wielgie

109	Bętlewo		38	242/2	.0003	bud. gosp.	pl.faliste	113	2
110	Bętlewo		38	242/2	.0003	bud.mieszk.	pl.faliste	150	3
111	Bętlewo		38	242/2	.0003	bud. gosp.	pl.faliste	313	2
112	Bętlewo		39	72/2	.0003	bud. gosp.	pl.plaskie	140	2
113	Bętlewo		39A	75/1	.0003	bud.mieszk. gosp.	pl.faliste	175	3
114	Bętlewo		4	300/1	.0003	bud. gosp.	pl.faliste	112	2
115	Bętlewo		40	80/1	.0003	bud.mieszk.	pl.faliste	250	3
116	Bętlewo		40	80/1	.0003	bud. gosp.	pl.faliste	325	2
117	Bętlewo		41	82/4	.0003	bud. gosp.	pl.faliste	225	2
118	Bętlewo		41	82/4	.0003	bud.mieszk.	pl.faliste	225	3
119	Bętlewo		42	88/1	.0003	bud. gosp.	pl.faliste	100	2
120	Bętlewo		42	88/1	.0003	bud.mieszk.	pl.faliste	140	3
121	Bętlewo		42	88/1	.0003	bud. gosp.	pl.faliste	160	2
122	Bętlewo		43	94/1	.0003	bud.mieszk.	pl.faliste	100	3
123	Bętlewo		43	94/1	.0003	bud. gosp.	pl.faliste	130	2
124	Bętlewo		43	94/1	.0003	bud. gosp.	pl.faliste	150	2
125	Bętlewo		45	41/1	.0003	bud.mieszk.	pl.plaskie	110	3
126	Bętlewo		45	41/1	.0003	bud. gosp.	pl.faliste	140	3
127	Bętlewo		46	39/1	.0003	bud. gosp.	pl.faliste	200	2
128	Bętlewo		49	26/1	.0003	bud. gosp.	pl.faliste	22	2
129	Bętlewo		49	26/1	.0003	bud. gosp.	pl.faliste	65	2
130	Bętlewo		49	26/1	.0003	bud.mieszk.	pl.faliste	168	3
131	Bętlewo		49	26/1	.0003	bud. gosp.	pl.faliste	200	3
132	Bętlewo		50	60/1	.0003	bud. gosp.	pl.faliste	25	2
133	Bętlewo		50	60/1	.0003	bud. gosp.	pl.faliste	142	3
134	Bętlewo		51	5/1	.0003	bud. gosp.	pl.faliste	120	3
135	Bętlewo		52	4/1	.0003	odpady	pl.faliste	20	1
136	Bętlewo		53	54/1	.0003	bud. gosp.	pl.faliste	130	3
137	Bętlewo		53	54/1	.0003	bud. gosp.	pl.faliste	300	3
138	Bętlewo		54	110/3	.0003	bud.mieszk. gosp.	pl.faliste	280	3
139	Bętlewo		54	110/4	.0003	bud.mieszk.	pl.faliste	152	3
140	Bętlewo		54	110/6	.0003	bud.mieszk.	pl.faliste	140	3
141	Bętlewo		55	55/1	.0003	bud. gosp.	pl.faliste	125	3
142	Bętlewo		55	55/1	.0003	bud. gosp.	pl.faliste	142	3
143	Bętlewo		55	55/1	.0003	bud. gosp.	pl.faliste	380	2
144	Bętlewo		56	117/3	.0003	bud. gosp.	pl.faliste	170	3
145	Bętlewo		56	117/3	.0003	bud. gosp.	pl.faliste	180	3
146	Bętlewo		57A	65/4	.0003	bud. gosp.	pl.faliste	180	3
147	Bętlewo		6	302/1	.0003	bud. gosp.	pl.faliste	87	2
148	Bętlewo		6	302/1	.0003	bud.mieszk. gosp.	pl.faliste	337	3
149	Bętlewo		7	303	.0003	bud.mieszk.	pl.faliste	162	3
150	Bętlewo		8	305/1	.0003	bud. gosp.	pl.faliste	90	2
151	Bętlewo		8	305/1	.0003	bud.mieszk.	pl.faliste	138	3
152	Bętlewo		8	305/1	.0003	bud. gosp.	pl.faliste	300	2
153	Bętlewo		9	376	.0003	bud. gosp.	pl.faliste	106	2
154	Bętlewo		B/N	271/2	.0003	bud. gosp.	pl.faliste	70	2
155	Bętlewo		B/N	271/2	.0003	bud.mieszk.	pl.faliste	120	3
156	Bętlewo		B/N	271/2	.0003	bud. gosp.	pl.faliste	180	2
157	Bętlewo		B/N	271/2	.0003	bud. gosp.	pl.faliste	300	2
158	Chalinek		64	320/1	.0007	bud. gosp.	pl.faliste	57	2
159	Chalinek		64	320/1	.0007	bud. gosp.	pl.faliste	75	2
160	Chalinek		65	345/7	.0007	bud. gosp.	pl.faliste	146	2

Inwentaryzacja wyrobów/odpadów zawierających azbest znajdujących się na terenie Gminy Wielgie

161	Chalinek		65	345/7	.0007	bud.mieszk.	pl.faliste	175	3
162	Chalinek		66	313	.0007	bud. gosp.	pl.faliste	110	2
163	Chalinek		67	310	.0007	bud.mieszk.	pl.faliste	225	3
164	Chalinek		67	310	.0007	bud. gosp.	pl.faliste	280	2
165	Chalinek		67	310	.0007	bud. gosp.	pl.faliste	338	2
166	Chalinek		69	308	.0007	bud. gosp.	pl.faliste	13	2
167	Chalinek		69	308	.0007	bud. gosp.	pl.faliste	88	2
168	Chalinek		69	308	.0007	bud.mieszk.	pl.faliste	138	3
169	Chalinek		70	307	.0007	odpady	pl.faliste	20	1
170	Chalinek		70	307	.0007	bud.mieszk.	pl.faliste	100	3
171	Chalinek		71	305/1	.0007	bud. gosp.	pl.faliste	20	2
172	Chalinek		71	305/1	.0007	bud.mieszk.	pl.faliste	162	3
173	Chalinek		72	300/4	.0007	bud.mieszk.	pl.faliste	102	3
174	Chalinek		73	332	.0007	bud. gosp.	pl.faliste	210	2
175	Chalinek		73	332	.0007	bud. gosp.	pl.plaskie	40	2
176	Czarne		1	124/16	.0004	bud.mieszk.	pl.faliste	81	3
177	Czarne		1	124/16	.0004	bud. gosp.	pl.faliste	50	2
178	Czarne		11A	525	.0004	bud.mieszk.	pl.faliste	130	2
179	Czarne		11B	524	.0004	bud.mieszk.	pl.faliste	150	3
180	Czarne		11C	523	.0004	bud.mieszk.	pl.faliste	240	3
181	Czarne		12	133/1	.0004	bud. gosp.	pl.faliste	350	2
182	Czarne		13	497/2	.0004	bud. gosp.	pl.faliste	179	2
183	Czarne		16	64	.0004	bud. gosp.	pl.faliste	98	2
184	Czarne		16	64	.0004	bud.mieszk.	pl.plaskie	130	3
185	Czarne		17	238/3	.0004	bud.mieszk.	pl.faliste	190	3
186	Czarne		17	238/3	.0004	bud. gosp.	pl.faliste	150	2
187	Czarne		17	65	.0004	bud. gosp.	pl.faliste	25	2
188	Czarne		2	51/12	.0004	bud. gosp.	pl.faliste	150	2
189	Czarne		2	51/12	.0004	bud.mieszk.	pl.faliste	138	3
190	Czarne		2	51/12	.0004	odpady	pl.plaskie	100	1
191	Czarne		20	199	.0004	bud.mieszk.	pl.faliste	113	1
192	Czarne		20	199	.0004	bud. gosp.	pl.faliste	107	2
193	Czarne		20	216	.0004	bud. gosp.	pl.faliste	13	2
194	Czarne		20	216	.0004	bud. gosp.	pl.faliste	27	2
195	Czarne		20A	215	.0004	bud. gosp.	pl.faliste	15	2
196	Czarne		23	241	.0004	bud.mieszk.	pl.faliste	180	3
197	Czarne		23	241	.0004	bud. gosp.	pl.faliste	180	2
198	Czarne		23	241	.0004	odpady	pl.faliste	25	1
199	Czarne		24	249	.0004	bud.mieszk.	pl.faliste	180	3
200	Czarne		24	249	.0004	bud. gosp.	pl.faliste	390	2
201	Czarne		24	249	.0004	bud.mieszk.	pl.faliste	100	3
202	Czarne		25	266	.0004	bud. gosp.	pl.faliste	140	2
203	Czarne		25	266	.0004	bud. gosp.	pl.faliste	24	2
204	Czarne		25	266	.0004	bud.mieszk.	pl.faliste	160	3
205	Czarne		26	272	.0004	bud. gosp.	pl.faliste	240	2
206	Czarne		26	272	.0004	bud.mieszk.	pl.faliste	170	3
207	Czarne		26	272	.0004	bud. gosp.	pl.faliste	60	2
208	Czarne		26	272	.0004	odpady	pl.faliste	30	1
209	Czarne		26	272	.0004	bud. gosp.	pl.faliste	40	2
210	Czarne		29	276/2	.0004	bud. gosp.	pl.faliste	30	2
211	Czarne		29	287	.0004	bud. gosp.	pl.plaskie	30	2
212	Czarne		29	287	.0004	bud.mieszk.	pl.faliste	112	3
213	Czarne		29	287	.0004	bud. gosp.	pl.faliste	188	2
214	Czarne		2A	516	.0004	bud.mieszk.	pl.faliste	175	3
215	Czarne		30	298	.0004	bud. gosp.	pl.faliste	105	2

Inwentaryzacja wyrobów/odpadów zawierających azbest znajdujących się na terenie Gminy Wielgie

216	Czarne		30	298	.0004	bud.mieszk.	pl.faliste	100	3
217	Czarne		30	298	.0004	bud. gosp.	pl.faliste	96	2
218	Czarne		34	319/4	.0004	bud.mieszk.	pl.faliste	100	3
219	Czarne		34	319/4	.0004	bud. gosp.	pl.faliste	120	2
220	Czarne		34	319/4	.0004	bud. gosp.	pl.faliste	20	2
221	Czarne		34	319/4	.0004	bud. gosp.	pl.faliste	60	2
222	Czarne		34	319/4	.0004	bud. gosp.	pl.faliste	236	2
223	Czarne		34	331/3	.0004	bud. gosp.	pl.faliste	25	2
224	Czarne		35	351	.0004	bud. gosp.	pl.faliste	65	2
225	Czarne		37	355	.0004	bud. gosp.	pl.faliste	19	2
226	Czarne		37	355	.0004	bud.mieszk.	pl.faliste	60	3
227	Czarne		37	370/2	.0004	bud. gosp.	pl.faliste	30	2
228	Czarne		37	370/2	.0004	bud. gosp.	pl.faliste	100	2
229	Czarne		38	361	.0004	bud. gosp.	pl.faliste	60	2
230	Czarne		38	361	.0004	odpady	pl.faliste	38	1
231	Czarne		38	361	.0004	bud. gosp.	pl.faliste	50	2
232	Czarne		39	187/2	.0004	bud.mieszk.	pl.faliste	160	3
233	Czarne		39	187/2	.0004	bud. gosp.	pl.faliste	188	2
234	Czarne		39	187/2	.0004	bud. gosp.	pl.faliste	248	2
235	Czarne		4	56	.0004	bud. gosp.	pl.faliste	80	2
236	Czarne		41	190/2	.0004	bud. gosp.	pl.faliste	375	2
237	Czarne		41	190/2	.0004	bud. gosp.	pl.faliste	35	2
238	Czarne		41	190/2	.0004	bud.mieszk.	pl.faliste	170	3
239	Czarne		41	191/6	.0004	bud.mieszk.	pl.plaskie	195	3
240	Czarne		41	191/6	.0004	bud. gosp.	pl.faliste	250	2
241	Czarne		42	477	.0004	bud. gosp.	pl.faliste	150	2
242	Czarne		43	258/15	.0004	bud. gosp.	pl.faliste	135	2
243	Czarne		43	258/15	.0004	bud.mieszk.	pl.faliste	120	3
244	Czarne		43	258/15	.0004	bud. gosp.	pl.faliste	22	2
245	Czarne		43B	509	.0004	bud.mieszk.	pl.faliste	96	3
246	Czarne		43B	509	.0004	bud.mieszk.	pl.faliste	180	3
247	Czarne		44	262	.0004	bud.mieszk.	pl.faliste	75	3
248	Czarne		45	258/8	.0004	bud. gosp.	pl.faliste	8	2
249	Czarne		45	258/8	.0004	bud.mieszk.	pl.faliste	20	3
250	Czarne		45	258/8	.0004	bud.mieszk.	pl.faliste	13	3
251	Czarne		46	196/2	.0004	bud. gosp.	pl.faliste	20	2
252	Czarne		46	196/2	.0004	odpady	pl.faliste	5	1
253	Czarne		46	196/2	.0004	bud. gosp.	pl.faliste	11	2
254	Czarne		46	196/2	.0004	bud. gosp.	pl.faliste	27	2
255	Czarne		46	196/2	.0004	bud.mieszk.	pl.faliste	50	3
256	Czarne		48	126/4	.0004	bud. gosp.	pl.faliste	23	2
257	Czarne		48	126/4	.0004	bud. gosp.	pl.faliste	50	2
258	Czarne		48	126/4	.0004	bud. gosp.	pl.faliste	47	2
259	Czarne		49	126/2	.0004	bud.mieszk.	pl.faliste	130	3
260	Czarne		49	126/2	.0004	odpady	pl.faliste	32	1
261	Czarne		5	125/20	.0004	bud. gosp.	pl.faliste	120	2
262	Czarne		50	167/2	.0004	bud.mieszk.	pl.faliste	113	3
263	Czarne		51	163	.0004	bud. gosp.	pl.faliste	325	2
264	Czarne		51	163	.0004	bud. gosp.	pl.faliste	110	2
265	Czarne		52	531	.0004	bud.mieszk.	pl.faliste	150	3
266	Czarne		53	175/1	.0004	bud.mieszk. gosp.	pl.faliste	200	3
267	Czarne		54	176/3	.0004	bud.mieszk.	pl.faliste	60	3
268	Czarne		54	176/3	.0004	bud. gosp.	pl.faliste	105	2
269	Czarne		57	149	.0004	bud. gosp.	pl.faliste	160	2

Inwentaryzacja wyrobów/odpadów zawierających azbest znajdujących się na terenie Gminy Wielgie

270	Czarne		57	149	.0004	bud.mieszk.	pl.faliste	193	3
271	Czarne		57	149	.0004	bud. gosp.	pl.faliste	125	2
272	Czarne		57	149	.0004	bud. gosp.	pl.faliste	56	2
273	Czarne		57	149	.0004	bud. gosp.	pl.faliste	55	2
274	Czarne		58	157/1	.0004	bud. gosp.	pl.faliste	63	2
275	Czarne		58	157/1	.0004	bud. gosp.	pl.faliste	20	2
276	Czarne		58	157/1	.0004	bud. gosp.	pl.faliste	120	2
277	Czarne		60	97	.0004	bud. gosp.	pl.faliste	238	2
278	Czarne		60	97	.0004	bud. gosp.	pl.faliste	375	2
279	Czarne		61	107	.0004	bud. gosp.	pl.faliste	96	2
280	Czarne		61	107	.0004	bud.mieszk.	pl.faliste	230	3
281	Czarne		62	111	.0004	bud.mieszk.	pl.faliste	150	3
282	Czarne		62	111	.0004	bud. gosp.	pl.faliste	120	2
283	Czarne		62	111	.0004	bud. gosp.	pl.faliste	196	2
284	Czarne		63	94/1	.0004	bud. gosp.	pl.faliste	260	2
285	Czarne		63	94/1	.0004	bud. gosp.	pl.faliste	10	2
286	Czarne		63	94/1	.0004	bud. gosp.	pl.faliste	65	2
287	Czarne		63	94/1	.0004	bud. gosp.	pl.faliste	130	2
288	Czarne		64	96	.0004	bud.mieszk.	pl.faliste	150	3
289	Czarne		64	96	.0004	bud. gosp.	pl.faliste	90	2
290	Czarne		64	96	.0004	bud. gosp.	pl.faliste	120	2
291	Czarne		65	91/2	.0004	bud. gosp.	pl.faliste	358	2
292	Czarne		65	91/2	.0004	bud. gosp.	pl.faliste	240	2
293	Czarne		65	91/2	.0004	bud. gosp.	pl.faliste	63	2
294	Czarne		65	91/2	.0004	bud. gosp.	pl.faliste	204	2
295	Czarne		67	76	.0004	bud. gosp.	pl.faliste	250	2
296	Czarne		67	76	.0004	bud. gosp.	pl.faliste	150	2
297	Czarne		68	77/2	.0004	bud.mieszk.	pl.faliste	190	3
298	Czarne		68	77/2	.0004	bud. gosp.	pl.faliste	105	2
299	Czarne		68	77/2	.0004	bud. gosp.	pl.faliste	313	2
300	Czarne		68	77/2	.0004	bud. gosp.	pl.faliste	56	2
301	Czarne		69	78	.0004	bud. gosp.	pl.faliste	232	2
302	Czarne		69	78	.0004	bud. gosp.	pl.faliste	56	2
303	Czarne		69	78	.0004	bud. gosp.	pl.faliste	425	3
304	Czarne		70	82/6	.0004	bud. gosp.	pl.faliste	44	2
305	Czarne		70	82/6	.0004	bud. gosp.	pl.faliste	520	2
306	Czarne		71	67/2	.0004	bud.mieszk.	pl.faliste	158	3
307	Czarne		71	67/2	.0004	bud. gosp.	pl.faliste	288	2
308	Czarne		71	67/2	.0004	bud. gosp.	pl.faliste	120	2
309	Czarne		72	6/2	.0004	bud. gosp.	pl.faliste	35	2
310	Czarne		72	6/2	.0004	bud.mieszk.	pl.faliste	140	3
311	Czarne		76	48/2	.0004	odpady	pl.faliste	10	1
312	Czarne		76	48/2	.0004	bud.mieszk.	pl.faliste	63	3
313	Czarne		81	124/5	.0004	bud. gosp.	pl.faliste	45	2
314	Czarne		83	86/2	.0004	bud.mieszk. gosp.	pl.faliste	350	2
315	Czarne		B/N	307/2	.0004	bud. gosp.	pl.faliste	20	2
316	Czerskie Rumunki		16	74	.0005	bud.mieszk.	pl.faliste	110	3
317	Czerskie Rumunki		16	74	.0005	bud. gosp.	pl.faliste	160	2
318	Czerskie Rumunki		17	69/1	.0005	bud. gosp.	pl.faliste	90	2
319	Czerskie Rumunki		17	69/1	.0005	bud.mieszk.	pl.faliste	101	3
320	Czerskie Rumunki		17	69/1	.0005	bud. gosp.	pl.faliste	60	2
321	Czerskie Rumunki		18	70	.0005	bud.mieszk.	pl.faliste	163	3
322	Czerskie Rumunki		18	70	.0005	bud. gosp.	pl.faliste	132	2
323	Czerskie Rumunki		18	70	.0005	bud. gosp.	pl.faliste	25	2

Inwentaryzacja wyrobów/odpadów zawierających azbest znajdujących się na terenie Gminy Wielgie

324	Czerskie Rumunki		27	122	.0005	bud. gosp.	pl.faliste	142	3
325	Czerskie Rumunki		27	122	.0005	bud.mieszk. gosp.	pl.faliste	188	3
326	Czerskie Rumunki		28	111	.0005	bud. gosp.	pl.faliste	9	2
327	Czerskie Rumunki		28	111	.0005	bud. gosp.	pl.faliste	180	3
328	Czerskie Rumunki		29	112	.0005	bud.mieszk. gosp.	pl.faliste	200	3
329	Czerskie Rumunki		30	146/2	.0005	bud.mieszk.	pl.faliste	132	3
330	Czerskie Rumunki		30	146/2	.0005	bud. gosp.	pl.faliste	180	3
331	Czerskie Rumunki		30	146/2	.0005	bud.mieszk.	pl.faliste	200	3
332	Czerskie Rumunki		31	143/2	.0005	bud. gosp.	pl.faliste	42	2
333	Czerskie Rumunki		31	143/2	.0005	bud. gosp.	pl.faliste	65	2
334	Czerskie Rumunki		31	143/2	.0005	bud.mieszk.	pl.faliste	100	3
335	Czerskie Rumunki		31	143/2	.0005	bud. gosp.	pl.faliste	140	2
336	Czerskie Rumunki		31	143/2	.0005	bud. gosp.	pl.faliste	160	2
337	Czerskie Rumunki		33	125	.0005	odpady	pl.faliste	5	1
338	Czerskie Rumunki		33	125	.0005	bud. gosp.	pl.faliste	18	2
339	Czerskie Rumunki		33	125	.0005	bud. gosp.	pl.faliste	18	2
340	Czerskie Rumunki		33	125	.0005	bud. gosp.	pl.faliste	150	2
341	Czerskie Rumunki		34	174/2	.0005	bud.mieszk.	pl.faliste	100	3
342	Czerskie Rumunki		34	174/2	.0005	bud. gosp.	pl.faliste	168	2
343	Czerskie Rumunki		34	174/2	.0005	bud. gosp.	pl.faliste	250	2
344	Czerskie Rumunki		34	174/2	.0005	bud. gosp.	pl.faliste	400	2
345	Czerskie Rumunki		35	149/2	.0005	odpady	pl.faliste	10	1
346	Czerskie Rumunki		35	149/2	.0005	bud. gosp.	pl.faliste	58	2
347	Czerskie Rumunki		35	149/2	.0005	bud. gosp.	pl.faliste	130	3
348	Czerskie Rumunki		35	149/2	.0005	bud.mieszk.	pl.faliste	140	3
349	Czerskie Rumunki		35	149/2	.0005	bud. gosp.	pl.faliste	420	2
350	Czerskie Rumunki		36	150/3	.0005	bud.mieszk.	pl.faliste	180	3
351	Czerskie Rumunki		37	170/2	.0005	bud. gosp.	pl.faliste	180	3
352	Czerskie Rumunki		37	170/2	.0005	bud. gosp.	pl.faliste	360	3
353	Czerskie Rumunki		38	152	.0005	bud. gosp.	pl.faliste	24	1
354	Czerskie Rumunki		38	152	.0005	bud. gosp.	pl.faliste	75	2
355	Czerskie Rumunki		38	152	.0005	bud.mieszk. gosp.	pl.faliste	188	3
356	Czerskie Rumunki		41	154/3	.0005	bud. gosp.	pl.faliste	38	2
357	Czerskie Rumunki		41	154/3	.0005	bud. gosp.	pl.faliste	140	2
358	Czerskie Rumunki		41	154/3	.0005	bud.mieszk.	pl.faliste	148	3
359	Czerskie Rumunki		42	166/2	.0005	bud. gosp.	pl.faliste	84	3
360	Czerskie Rumunki		42	166/2	.0005	bud.mieszk.	pl.faliste	124	3
361	Czerskie Rumunki		42	166/2	.0005	bud. gosp.	pl.faliste	230	2
362	Czerskie Rumunki		43	167/2	.0005	bud. gosp.	pl.faliste	110	2
363	Czerskie Rumunki		43	167/2	.0005	bud. gosp.	pl.faliste	180	2
364	Czerskie Rumunki		44	185	.0005	bud. gosp.	pl.faliste	168	3
365	Czerskie Rumunki		44	185	.0005	bud. gosp.	pl.faliste	180	3
366	Czerskie Rumunki		44	185	.0005	bud. gosp.	pl.faliste	240	2
367	Czerskie Rumunki		44	185	.0005	odpady	pl.faliste	250	1
368	Czerskie Rumunki		44	185	.0005	bud. gosp.	pl.faliste	560	2
369	Czerskie Rumunki		45	250	.0005	bud. gosp.	pl.faliste	620	2
370	Czerskie Rumunki		46	246	.0005	bud. gosp.	pl.faliste	75	3
371	Czerskie Rumunki		46	246	.0005	bud.mieszk.	pl.faliste	150	3
372	Czerskie Rumunki		46	246	.0005	bud. gosp.	pl.faliste	200	3
373	Czerskie Rumunki		46	246	.0005	bud. gosp.	pl.faliste	280	2
374	Czerskie Rumunki		47	245/2	.0005	bud. gosp.	pl.faliste	124	2
375	Czerskie Rumunki		48	244/2	.0005	bud. gosp.	pl.faliste	160	3



Inwentaryzacja wyrobów/odpadów zawierających azbest znajdujących się na terenie Gminy Wielgie

376	Czerskie Rumunki		48	244/2	.0005	bud. gosp.	pl.faliste	225	2
377	Czerskie Rumunki		50	341/1	.0005	bud. gosp.	pl.faliste	22	2
378	Czerskie Rumunki		51	341/3	.0005	bud. gosp.	pl.faliste	22	3
379	Czerskie Rumunki		51	341/3	.0005	bud. gosp.	pl.faliste	58	3
380	Czerskie Rumunki		51	341/3	.0005	odpady	pl.faliste	150	1
381	Czerskie Rumunki		51	341/3	.0005	bud. gosp.	pl.faliste	190	3
382	Czerskie Rumunki		51	341/3	.0005	bud. gosp.	pl.faliste	225	2
383	Czerskie Rumunki		52	328	.0005	bud. gosp.	pl.faliste	84	2
384	Czerskie Rumunki		52	328	.0005	bud. gosp.	pl.faliste	200	2
385	Czerskie Rumunki		52	328	.0005	bud. gosp.	pl.faliste	350	2
386	Czerskie Rumunki		52	328	.0005	bud. gosp.	pl.faliste	520	2
387	Czerskie Rumunki		54	310/1	.0005	bud.mieszk.	pl.faliste	150	3
388	Czerskie Rumunki		54	310/1	.0005	bud. gosp.	pl.faliste	350	3
389	Czerskie Rumunki		55	308	.0005	bud. gosp.	pl.faliste	90	2
390	Czerskie Rumunki		55	308	.0005	bud.mieszk.	pl.faliste	210	3
391	Czerskie Rumunki		55	308	.0005	bud. gosp.	pl.faliste	260	2
392	Czerskie Rumunki		56	303	.0005	bud.mieszk.	pl.faliste	150	3
393	Czerskie Rumunki		56	303	.0005	bud. gosp.	pl.faliste	185	3
394	Czerskie Rumunki		58	478/2	.0005	bud. gosp.	pl.faliste	260	2
395	Czerskie Rumunki		59	480	.0005	bud.mieszk.	pl.faliste	150	3
396	Czerskie Rumunki		59	480	.0005	bud. gosp.	pl.faliste	180	3
397	Czerskie Rumunki		59	480	.0005	bud. gosp.	pl.faliste	350	2
398	Czerskie Rumunki		60	280	.0005	bud. gosp.	pl.faliste	160	3
399	Czerskie Rumunki		60	280	.0005	bud. gosp.	pl.faliste	370	2
400	Czerskie Rumunki		61	480	.0005	bud.mieszk.	pl.faliste	160	3
401	Czerskie Rumunki		61	480	.0005	bud. gosp.	pl.faliste	340	2
402	Czerskie Rumunki		61	480	.0005	bud. gosp.	pl.faliste	390	2
403	Czerskie Rumunki		65	375	.0005	bud.mieszk.	pl.faliste	130	3
404	Czerskie Rumunki		65	375	.0005	bud. gosp.	pl.faliste	138	3
405	Czerskie Rumunki		65	375	.0005	bud. gosp.	pl.faliste	250	2
406	Czerskie Rumunki		66	259	.0005	bud.mieszk.	pl.faliste	100	3
407	Czerskie Rumunki		66	259	.0005	bud. gosp.	pl.faliste	120	3
408	Czerskie Rumunki		66	259	.0005	bud. gosp.	pl.faliste	275	2
409	Czerskie Rumunki		66	259	.0005	bud. gosp.	pl.faliste	370	2
410	Czerskie Rumunki		67	354	.0005	odpady	pl.faliste	390	1
411	Czerskie Rumunki		69	363/1	.0005	bud. gosp.	pl.faliste	68	2
412	Czerskie Rumunki		69	363/1	.0005	odpady	pl.faliste	100	1
413	Czerskie Rumunki		69	363/1	.0005	bud. gosp.	pl.faliste	200	2
414	Czerskie Rumunki		71	379/8	.0005	bud. gosp.	pl.faliste	25	2
415	Czerskie Rumunki		71	379/8	.0005	bud. gosp.	pl.faliste	48	2
416	Czerskie Rumunki		71	379/8	.0005	odpady	pl.faliste	100	1
417	Czerskie Rumunki		71	379/8	.0005	bud. gosp.	pl.faliste	100	2
418	Czerskie Rumunki		72	368	.0005	bud. gosp.	pl.faliste	42	3
419	Czerskie Rumunki		72	368	.0005	bud. gosp.	pl.faliste	160	3
420	Czerskie Rumunki		72	368	.0005	bud. gosp.	pl.faliste	165	2
421	Czerskie Rumunki		72	368	.0005	bud. gosp.	pl.faliste	180	3
422	Czerskie Rumunki		73	369	.0005	bud. gosp.	pl.faliste	25	2
423	Czerskie Rumunki		73	369	.0005	bud. gosp.	pl.faliste	112	2
424	Czerskie Rumunki		73	369	.0005	bud. gosp.	pl.faliste	200	3
425	Czerskie Rumunki		73	369	.0005	bud. gosp.	pl.faliste	280	2
426	Czerskie Rumunki		74	345	.0005	bud. gosp.	pl.faliste	90	2
427	Czerskie Rumunki		74	345	.0005	bud. gosp.	pl.faliste	210	2
428	Czerskie Rumunki		75	350	.0005	bud. gosp.	pl.faliste	32	2
429	Czerskie Rumunki		75	350	.0005	bud. gosp.	pl.faliste	48	2
430	Czerskie Rumunki		75	350	.0005	bud. gosp.	pl.faliste	160	2

Inwentaryzacja wyrobów/odpadów zawierających azbest znajdujących się na terenie Gminy Wielgie

431	Czerskie Rumunki		75	350	.0005	bud. gosp.	pl.faliste	160	2
432	Czerskie Rumunki		75	350	.0005	bud.mieszk.	pl.faliste	168	3
433	Czerskie Rumunki		78	392/2	.0005	bud.mieszk.	pl.faliste	140	3
434	Czerskie Rumunki		78	392/2	.0005	bud. gosp.	pl.faliste	240	3
435	Czerskie Rumunki		78	392/2	.0005	bud. gosp.	pl.faliste	360	2
436	Czerskie Rumunki		79	398/2	.0005	bud.mieszk.	pl.faliste	100	3
437	Czerskie Rumunki		79	398/2	.0005	bud. gosp.	pl.faliste	150	3
438	Czerskie Rumunki		80	399/2	.0005	bud.mieszk.	pl.faliste	200	3
439	Czerskie Rumunki		80	399/2	.0005	bud. gosp.	pl.faliste	350	2
440	Czerskie Rumunki		80	399/2	.0005	bud. gosp.	pl.faliste	460	3
441	Czerskie Rumunki		81	400/2	.0005	bud. gosp.	pl.faliste	80	2
442	Czerskie Rumunki		81	400/2	.0005	bud. gosp.	pl.faliste	140	3
443	Czerskie Rumunki		84	323	.0005	bud.mieszk.	pl.faliste	335	3
444	Czerskie Rumunki		B/N	393/2	.0005	bud.mieszk.	pl.faliste	94	3
445	Czerskie Rumunki		B/N	393/2	.0005	bud. gosp.	pl.faliste	240	2
446	Czerskie Rumunki		B/N	472	.0005	bud. gosp.	pl.faliste	168	2
447	Gołębki		1	317/1	.0021	bud. gosp.	pl.faliste	300	2
448	Gołębki		1	317/1	.0021	bud. gosp.	pl.faliste	495	2
449	Gołębki		1	317/1	.0021	bud.mieszk.	pl.faliste	162	3
450	Gołębki		10	485/1	.0021	bud.mieszk.	pl.faliste	150	3
451	Gołębki		10	485/1	.0021	bud. gosp.	pl.faliste	275	2
452	Gołębki		10	485/1	.0021	bud. gosp.	pl.faliste	62	2
453	Gołębki		2	433/1	.0021	bud. gosp.	pl.faliste	300	2
454	Gołębki		2	433/1	.0021	bud. gosp.	pl.faliste	326	3
455	Gołębki		3	439/1	.0021	bud.mieszk. gosp.	pl.faliste	375	2
456	Gołębki		5	476/4	.0021	bud.mieszk.	pl.faliste	120	3
457	Gołębki		5	476/4	.0021	bud. gosp.	pl.faliste	96	2
458	Gołębki		6	496/1	.0021	bud. gosp.	pl.faliste	340	2
459	Gołębki		9	482/1	.0021	bud. gosp.	pl.faliste	420	2
460	Gołębki		9	482/1	.0021	bud. gosp.	pl.faliste	375	2
461	Gołębki		B/N	428/1	.0021	bud. gosp.	pl.faliste	600	2
462	Józefowo		28	232/2	.0010	bud. gosp.	pl.faliste	35	2
463	Józefowo		29	138/1	.0010	bud.mieszk.	pl.faliste	170	3
464	Józefowo		29	138/1	.0010	bud. gosp.	pl.faliste	232	2
465	Józefowo		29	138/1	.0010	bud. gosp.	pl.faliste	296	2
466	Józefowo		29	138/1	.0010	bud. gosp.	pl.faliste	100	2
467	Józefowo		29	138/1	.0010	bud. gosp.	pl.faliste	35	2
468	Józefowo		30	145/5	.0010	bud.mieszk.	pl.faliste	150	3
469	Józefowo		30	145/5	.0010	bud. gosp.	pl.faliste	100	2
470	Józefowo		32	210/2	.0010	bud.mieszk.	pl.faliste	135	3
471	Józefowo		32	210/2	.0010	bud. gosp.	pl.faliste	35	2
472	Józefowo		34	193/1	.0010	bud.mieszk.	pl.faliste	110	2
473	Józefowo		35	191	.0010	bud. gosp.	pl.faliste	68	2
474	Józefowo		35	191	.0010	bud. gosp.	pl.faliste	70	2
475	Józefowo		35	191	.0010	bud. gosp.	pl.faliste	45	2
476	Józefowo		35	191	.0010	bud.mieszk.	pl.faliste	68	3
477	Józefowo		36	209/1	.0010	bud. gosp.	pl.faliste	105	2
478	Józefowo		36	209/1	.0010	bud.mieszk.	pl.płaskie	132	3
479	Józefowo		36	209/2	.0010	bud. gosp.	pl.płaskie	225	2
480	Józefowo		36	209/2	.0010	bud. gosp.	pl.faliste	135	2
481	Józefowo		37	214/2	.0010	bud.mieszk.	pl.faliste	135	3
482	Józefowo		37	214/2	.0010	bud. gosp.	pl.faliste	105	1
483	Józefowo		38	277/1	.0010	bud. gosp.	pl.faliste	158	2
484	Józefowo		38	277/1	.0010	bud.mieszk.	pl.płaskie	84	3

Inwentaryzacja wyrobów/odpadów zawierających azbest znajdujących się na terenie Gminy Wielgie

485	Józefowo		39	233	.0010	bud. gosp.	pl.faliste	78	2
486	Józefowo		39	233	.0010	bud. gosp.	pl.faliste	55	3
487	Józefowo		39	233	.0010	bud. gosp.	pl.faliste	10	2
488	Kamienne Brody		1	152	.0006	bud. gosp.	pl.faliste	25	2
489	Kamienne Brody		1	152	.0006	bud. gosp.	pl.plaskie	45	2
490	Kamienne Brody		1	152	.0006	bud. gosp.	pl.faliste	150	2
491	Kamienne Brody		1	152	.0006	bud. gosp.	pl.faliste	150	2
492	Kamienne Brody		10	98	.0006	bud. gosp.	pl.faliste	30	2
493	Kamienne Brody		11	37	.0006	bud.mieszk.	pl.faliste	188	3
494	Kamienne Brody		12	35	.0006	bud. gosp.	pl.faliste	40	2
495	Kamienne Brody		12	35	.0006	bud. gosp.	pl.faliste	75	2
496	Kamienne Brody		13	27	.0006	bud. gosp.	pl.faliste	188	2
497	Kamienne Brody		13	27	.0006	bud. gosp.	pl.plaskie	192	2
498	Kamienne Brody		15	10	.0006	bud. gosp.	pl.faliste	80	2
499	Kamienne Brody		15	10	.0006	bud. gosp.	pl.faliste	175	2
500	Kamienne Brody		16	13	.0006	odpady	pl.faliste	25	1
501	Kamienne Brody		16	13	.0006	bud. gosp.	pl.faliste	30	2
502	Kamienne Brody		16	13	.0006	bud.mieszk.	pl.faliste	140	3
503	Kamienne Brody		16	13	.0006	bud. gosp.	pl.faliste	169	2
504	Kamienne Brody		18	220/4	.0006	bud. gosp.	pl.faliste	100	2
505	Kamienne Brody		18	220/4	.0006	bud.mieszk.	pl.faliste	125	3
506	Kamienne Brody		19	221/1	.0006	bud. gosp.	pl.faliste	52	2
507	Kamienne Brody		19	221/1	.0006	bud. gosp.	pl.faliste	60	2
508	Kamienne Brody		19	221/1	.0006	bud. gosp.	pl.faliste	75	2
509	Kamienne Brody		19	221/1	.0006	bud. gosp.	pl.faliste	180	2
510	Kamienne Brody		19	221/1	.0006	bud. gosp.	pl.faliste	413	2
511	Kamienne Brody		19	221/1	.0006	bud. gosp.	pl.faliste	450	2
512	Kamienne Brody		2	132	.0006	bud. gosp.	pl.faliste	65	2
513	Kamienne Brody		2	132	.0006	bud.mieszk. gosp.	pl.faliste	170	3
514	Kamienne Brody		20	262	.0006	bud.mieszk. gosp.	pl.faliste	140	2
515	Kamienne Brody		20	262	.0006	bud. gosp.	pl.faliste	160	2
516	Kamienne Brody		20	262	.0006	bud. gosp.	pl.faliste	250	2
517	Kamienne Brody		21	263/3	.0006	bud. gosp.	pl.faliste	63	2
518	Kamienne Brody		23	260/1	.0006	odpady	pl.faliste	25	1
519	Kamienne Brody		23	260/1	.0006	bud. gosp.	pl.faliste	275	2
520	Kamienne Brody		25	203	.0006	bud. gosp.	pl.faliste	88	2
521	Kamienne Brody		25	203	.0006	bud.mieszk.	pl.faliste	138	3
522	Kamienne Brody		25	203	.0006	bud. gosp.	pl.faliste	150	2
523	Kamienne Brody		25	203	.0006	bud. gosp.	pl.faliste	150	2
524	Kamienne Brody		28	149	.0006	bud. gosp.	pl.faliste	30	2
525	Kamienne Brody		28	149	.0006	bud.mieszk.	pl.faliste	113	3
526	Kamienne Brody		4	129/1	.0006	bud. gosp.	pl.faliste	30	2
527	Kamienne Brody		4	129/1	.0006	bud.mieszk.	pl.faliste	100	3
528	Kamienne Brody		5	131	.0006	bud. gosp.	pl.faliste	12	2
529	Kamienne Brody		5	131	.0006	bud. gosp.	pl.faliste	213	1
530	Kamienne Brody		5	131	.0006	bud. gosp.	pl.faliste	238	1
531	Kamienne Brody		6	144	.0006	bud.mieszk.	pl.faliste	110	3
532	Kamienne Brody		6	144	.0006	bud. gosp.	pl.faliste	150	2
533	Kamienne Brody		6	144	.0006	bud. gosp.	pl.faliste	213	2
534	Kamienne Brody		7	142	.0006	bud.mieszk.	pl.faliste	113	2
535	Kamienne Brody		7	142	.0006	bud. gosp.	pl.faliste	130	2
536	Kamienne Brody		8	139	.0006	bud.mieszk.	pl.faliste	113	3
537	Kamienne Brody		8	139	.0006	bud. gosp.	pl.faliste	123	2

Inwentaryzacja wyrobów/odpadów zawierających azbest znajdujących się na terenie Gminy Wielgie

538	Kamienne Brody		8	139	.0006	bud. gosp.	pl.faliste	150	2
539	Kamienne Brody		9	111	.0006	bud. gosp.	pl.faliste	35	2
540	Kamienne Brody		9	111	.0006	bud. gosp.	pl.faliste	53	2
541	Kurowo		1	39/1	.0024	bud. gosp.	pl.faliste	158	2
542	Kurowo		1	39/1	.0024	bud. gosp.	pl.faliste	358	2
543	Kurowo		1	39/1	.0024	bud. gosp.	pl.faliste	250	2
544	Kurowo		3	35	.0024	bud. gosp.	pl.faliste	140	2
545	Kurowo		3	35	.0024	bud. gosp.	pl.plaskie	120	2
546	Kurowo		3	35	.0024	bud. gosp.	pl.plaskie	160	2
547	Kurowo		4	33	.0024	bud. gosp.	pl.faliste	225	2
548	Kurowo		4	33	.0024	bud.mieszk.	pl.faliste	188	3
549	Kurowo		4	33	.0024	bud. gosp.	pl.plaskie	100	2
550	Lipiny		1	393/2	.0003	bud.mieszk.	pl.faliste	175	3
551	Lipiny		11	109/2	.0003	bud. gosp.	pl.faliste	28	2
552	Lipiny		11	109/2	.0003	bud.mieszk. gosp.	pl.faliste	100	3
553	Lipiny		12	111	.0003	bud. gosp.	pl.faliste	270	2
554	Lipiny		13	118/5	.0003	bud. gosp.	pl.faliste	204	3
555	Lipiny		14	119	.0003	bud.mieszk.	pl.faliste	168	3
556	Lipiny		14	119	.0003	bud. gosp.	pl.faliste	260	3
557	Lipiny		16	123/5	.0003	odpady	pl.faliste	40	1
558	Lipiny		16	123/5	.0003	bud.mieszk. gosp.	pl.faliste	250	3
559	Lipiny		17	197/1	.0003	bud.mieszk.	pl.plaskie	108	3
560	Lipiny		2	212/4	.0003	bud.mieszk.	pl.faliste	100	3
561	Lipiny		3	211/1	.0003	bud. gosp.	pl.faliste	225	2
562	Lipiny		4	212/5	.0003	bud. gosp.	pl.faliste	30	2
563	Lipiny		4	212/5	.0003	bud.mieszk.	pl.faliste	175	3
564	Lipiny		4	212/5	.0003	bud. gosp.	pl.faliste	180	2
565	Lipiny		4	212/5	.0003	bud. gosp.	pl.faliste	250	2
566	Lipiny		5	196/1	.0003	bud.mieszk.	pl.faliste	100	3
567	Lipiny		5	196/1	.0003	bud. gosp.	pl.faliste	131	2
568	Lipiny		5	196/1	.0003	bud. gosp.	pl.faliste	212	2
569	Lipiny		6	190/2	.0003	bud. gosp.	pl.faliste	281	2
570	Lipiny		7	184	.0003	bud. gosp.	pl.faliste	278	2
571	Lipiny		8	178	.0003	bud. gosp.	pl.faliste	302	1
572	Lipiny		8	178	.0003	bud. gosp.	pl.faliste	320	2
573	Lipiny		8	178	.0003	bud. gosp.	pl.faliste	476	2
574	Lipiny		9	169/1	.0003	odpady	pl.faliste	392	1
575	Nowa Wieś		12	74/1	.0007	bud. gosp.	pl.faliste	225	2
576	Nowa Wieś		13	77/2	.0007	bud. gosp.	pl.faliste	135	2
577	Nowa Wieś		15	88/17	.0007	bud. gosp.	pl.faliste	163	2
578	Nowa Wieś		15	88/17	.0007	bud.mieszk.	pl.faliste	152	3
579	Nowa Wieś		16	87/3	.0007	bud. gosp.	pl.faliste	248	2
580	Nowa Wieś		16	87/3	.0007	bud.mieszk.	pl.faliste	113	3
581	Nowa Wieś		17	153/6	.0007	bud.mieszk.	pl.faliste	105	3
582	Nowa Wieś		19	150/7	.0007	bud. gosp.	pl.faliste	75	2
583	Nowa Wieś		19	150/7	.0007	bud. gosp.	pl.faliste	98	2
584	Nowa Wieś		19A	150/2	.0007	bud. gosp.	pl.faliste	50	2
585	Nowa Wieś		2	46	.0007	bud. gosp.	pl.faliste	104	2
586	Nowa Wieś		21	85/9	.0007	bud. gosp.	pl.faliste	19	2
587	Nowa Wieś		23	148/8	.0007	bud. gosp.	pl.faliste	79	2
588	Nowa Wieś		24	151/1	.0007	bud. gosp.	pl.faliste	55	2
589	Nowa Wieś		24	151/1	.0007	bud.mieszk.	pl.faliste	100	3
590	Nowa Wieś		24	151/1	.0007	bud. gosp.	pl.faliste	375	2

Inwentaryzacja wyrobów/odpadów zawierających azbest znajdujących się na terenie Gminy Wielgie

591	Nowa Wieś		24	151/1	.0007	bud. gosp.	pl.faliste	35	2
592	Nowa Wieś		25	154	.0007	bud. gosp.	pl.faliste	68	2
593	Nowa Wieś		25	154	.0007	bud.mieszk.	pl.faliste	113	3
594	Nowa Wieś		26A	156/1	.0007	bud.mieszk.	pl.faliste	285	3
595	Nowa Wieś		26A	156/1	.0007	bud. gosp.	pl.faliste	70	2
596	Nowa Wieś		26A	156/1	.0007	bud. gosp.	pl.faliste	97	2
597	Nowa Wieś		28	201/2	.0007	odpady	pl.faliste	25	1
598	Nowa Wieś		28	201/2	.0007	bud. gosp.	pl.faliste	325	2
599	Nowa Wieś		3	73	.0007	odpady	pl.faliste	125	1
600	Nowa Wieś		3	73	.0007	bud. gosp.	pl.faliste	135	2
601	Nowa Wieś		3	73	.0007	bud. gosp.	pl.faliste	250	2
602	Nowa Wieś		3	73	.0007	bud. gosp.	pl.faliste	82	2
603	Nowa Wieś		31	275	.0007	bud. gosp.	pl.faliste	150	2
604	Nowa Wieś		31	275	.0007	bud.mieszk.	pl.faliste	125	3
605	Nowa Wieś		31	275	.0007	bud. gosp.	pl.faliste	12	2
606	Nowa Wieś		31	275	.0007	bud. gosp.	pl.faliste	25	2
607	Nowa Wieś		31	275	.0007	odpady	pl.faliste	38	1
608	Nowa Wieś		33	270/1	.0007	bud. gosp.	pl.plaskie	220	2
609	Nowa Wieś		33	270/1	.0007	bud.mieszk.	pl.plaskie	90	3
610	Nowa Wieś		34	269/4	.0007	bud.mieszk.	pl.faliste	124	3
611	Nowa Wieś		35	266/1	.0007	bud.mieszk.	pl.faliste	150	3
612	Nowa Wieś		36	176/1	.0007	bud.mieszk.	pl.faliste	170	3
613	Nowa Wieś		36	176/1	.0007	bud. gosp.	pl.faliste	263	2
614	Nowa Wieś		37	238	.0007	bud. gosp.	pl.faliste	238	2
615	Nowa Wieś		37	238	.0007	bud. gosp.	pl.faliste	50	2
616	Nowa Wieś		38	171/1	.0007	bud. gosp.	pl.faliste	288	2
617	Nowa Wieś		38	171/1	.0007	bud. gosp.	pl.faliste	140	2
618	Nowa Wieś		38	171/1	.0007	bud. gosp.	pl.faliste	123	2
619	Nowa Wieś		38	171/1	.0007	bud. gosp.	pl.faliste	19	2
620	Nowa Wieś		39	171/1	.0007	bud. gosp.	pl.faliste	120	2
621	Nowa Wieś		39	171/1	.0007	bud.mieszk.	pl.faliste	90	3
622	Nowa Wieś		39	171/1	.0007	bud. gosp.	pl.faliste	50	2
623	Nowa Wieś		39	171/1	.0007	bud. gosp.	pl.faliste	110	2
624	Nowa Wieś		40	231/2	.0007	bud. gosp.	pl.faliste	140	2
625	Nowa Wieś		41	229/1	.0007	bud.mieszk.	pl.faliste	60	3
626	Nowa Wieś		41	229/1	.0007	odpady	pl.faliste	25	1
627	Nowa Wieś		41	229/1	.0007	bud. gosp.	pl.faliste	45	2
628	Nowa Wieś		42	225/1	.0007	bud. gosp.	pl.faliste	13	2
629	Nowa Wieś		42	225/1	.0007	bud. gosp.	pl.faliste	19	2
630	Nowa Wieś		42	225/1	.0007	bud. gosp.	pl.faliste	65	2
631	Nowa Wieś		42	225/1	.0007	bud.mieszk.	pl.faliste	163	3
632	Nowa Wieś		42	225/1	.0007	bud. gosp.	pl.faliste	338	2
633	Nowa Wieś		44	208/3	.0007	bud.mieszk.	pl.faliste	225	3
634	Nowa Wieś		44	208/3	.0007	bud. gosp.	pl.faliste	225	2
635	Nowa Wieś		44	208/3	.0007	bud. gosp.	pl.faliste	250	2
636	Nowa Wieś		45	206/1	.0007	bud. gosp.	pl.faliste	19	2
637	Nowa Wieś		45	206/1	.0007	bud. gosp.	pl.faliste	200	2
638	Nowa Wieś		45A	206/1	.0007	odpady	pl.faliste	250	1
639	Nowa Wieś		48A	11/2	.0007	odpady	pl.faliste	100	1
640	Nowa Wieś		49	144/4	.0007	bud. gosp.	pl.faliste	43	2
641	Nowa Wieś		5	43/3	.0007	bud. gosp.	pl.faliste	190	2
642	Nowa Wieś		50	147/3	.0007	bud. gosp.	pl.faliste	248	2
643	Nowa Wieś		50	147/3	.0007	bud. gosp.	pl.faliste	140	2
644	Nowa Wieś		51	94/2	.0007	bud. gosp.	pl.faliste	63	2
645	Nowa Wieś		51	94/2	.0007	bud.mieszk.	pl.faliste	90	3

Inwentaryzacja wyrobów/odpadów zawierających azbest znajdujących się na terenie Gminy Wielgie

646	Nowa Wieś		52	94/2	.0007	bud.mieszk.	pł.faliste	60	3
647	Nowa Wieś		53	90/2	.0007	bud. gosp.	pł.faliste	30	2
648	Nowa Wieś		53	90/2	.0007	bud. gosp.	pł.faliste	15	2
649	Nowa Wieś		53	90/2	.0007	bud. gosp.	pł.faliste	150	2
650	Nowa Wieś		55	89/4	.0007	bud.mieszk.	pł.faliste	150	2
651	Nowa Wieś		56	24/2	.0007	bud.mieszk.	pł.płaskie	200	2
652	Nowa Wieś		59	13/1	.0007	bud.mieszk.	pł.faliste	60	3
653	Nowa Wieś		59	13/1	.0007	bud. gosp.	pł.faliste	30	2
654	Nowa Wieś		60	5	.0007	bud. gosp.	pł.płaskie	35	2
655	Nowa Wieś		60	5	.0007	bud. gosp.	pł.faliste	35	2
656	Nowa Wieś		63A	2/1	.0007	bud. gosp.	pł.faliste	44	2
657	Nowa Wieś		63A	2/1	.0007	odpady	pł.faliste	375	1
658	Nowa Wieś		7	70/2	.0007	bud.mieszk.	pł.faliste	163	3
659	Nowa Wieś		7	70/2	.0007	bud. gosp.	pł.faliste	75	2
660	Nowa Wieś		8	61	.0007	bud. gosp.	pł.faliste	100	2
661	Nowa Wieś		8	61	.0007	bud.mieszk.	pł.faliste	115	3
662	Nowa Wieś		9	222	.0007	bud.mieszk.	pł.faliste	150	3
663	Nowa Wieś		9	222	.0007	bud. gosp.	pł.faliste	225	2
664	Nowa Wieś		B/N	49/4	.0007	bud. gosp.	pł.faliste	10	2
665	Nowa Wieś		DPS	80/6	.0007	bud. gosp.	pł.faliste	50	2
666	Nowa Wieś		DPS	80/6	.0007	bud. gosp.	pł.faliste	100	2
667	Nowa Wieś		DPS	80/6	.0007	bud. gosp.	pł.faliste	240	2
668	Oleszno		1	1/6	.0008	bud. gosp.	pł.faliste	70	2
669	Oleszno		11	236/1	.0008	bud. gosp.	pł.faliste	30	2
670	Oleszno		11	236/1	.0008	bud.mieszk.	pł.płaskie	90	3
671	Oleszno		12	174/1	.0008	bud.mieszk.	pł.faliste	169	3
672	Oleszno		13	511/1	.0008	bud. gosp.	pł.faliste	50	2
673	Oleszno		13	511/1	.0008	bud. gosp.	pł.faliste	76	3
674	Oleszno		13	511/1	.0008	odpady	pł.faliste	100	1
675	Oleszno		13	511/1	.0008	bud.mieszk.	pł.faliste	140	3
676	Oleszno		15	284/3	.0008	bud. gosp.	pł.faliste	126	3
677	Oleszno		16	274/4	.0008	bud.mieszk.	pł.płaskie	100	3
678	Oleszno		17	194/2	.0008	bud.mieszk.	pł.faliste	120	3
679	Oleszno		17	194/2	.0008	bud. gosp.	pł.płaskie	100	2
680	Oleszno		18	233	.0008	bud. gosp.	pł.faliste	193	2
681	Oleszno		18	233	.0008	bud. gosp.	pł.faliste	225	2
682	Oleszno		2	12/5	.0008	bud. gosp.	pł.faliste	213	3
683	Oleszno		21	242	.0008	bud. gosp.	pł.faliste	20	2
684	Oleszno		21	242	.0008	bud. gosp.	pł.faliste	75	2
685	Oleszno		21	242	.0008	bud. gosp.	pł.faliste	126	2
686	Oleszno		23	373/1	.0008	bud. gosp.	pł.faliste	30	2
687	Oleszno		23	373/1	.0008	bud.mieszk.	pł.faliste	100	3
688	Oleszno		23	373/1	.0008	bud. gosp.	pł.faliste	105	3
689	Oleszno		24	297/2	.0008	bud. gosp.	pł.faliste	45	3
690	Oleszno		24	297/2	.0008	bud.mieszk.	pł.faliste	105	3
691	Oleszno		25	297/1	.0008	bud.mieszk.	pł.faliste	138	2
692	Oleszno		26	294/1	.0008	bud.mieszk.	pł.płaskie	130	3
693	Oleszno		28	374/1	.0008	bud.mieszk.	pł.płaskie	110	2
694	Oleszno		31	364	.0008	bud. gosp.	pł.faliste	123	2
695	Oleszno		32	362	.0008	bud. gosp.	pł.faliste	275	2
696	Oleszno		38	363/1	.0008	bud.mieszk.	pł.faliste	100	3
697	Oleszno		39	319	.0008	bud. gosp.	pł.faliste	58	3
698	Oleszno		39	319	.0008	bud. gosp.	pł.faliste	80	2
699	Oleszno		40	318/8	.0008	bud.mieszk.	pł.faliste	132	3
700	Oleszno		41	383/3	.0008	bud.mieszk.	pł.faliste	132	3

Inwentaryzacja wyrobów/odpadów zawierających azbest znajdujących się na terenie Gminy Wielgie

701	Oleszno		41A	383/4	.0008	bud.mieszk.	pl.faliste	150	3
702	Oleszno		42	514	.0008	bud. gosp.	pl.faliste	80	2
703	Oleszno		44	379/3	.0008	bud. gosp.	pl.faliste	170	2
704	Oleszno		45	386	.0008	bud.mieszk. gosp.	pl.faliste	140	3
705	Oleszno		46	404	.0008	bud. gosp.	pl.faliste	188	1
706	Oleszno		47	405	.0008	bud.mieszk.	pl.faliste	150	3
707	Oleszno		47	405	.0008	bud. gosp.	pl.faliste	413	2
708	Oleszno		48	406	.0008	bud. gosp.	pl.faliste	23	2
709	Oleszno		48	406	.0008	bud. gosp.	pl.faliste	44	2
710	Oleszno		48	406	.0008	bud. gosp.	pl.faliste	98	2
711	Oleszno		48	406	.0008	bud. gosp.	pl.faliste	200	2
712	Oleszno		5	143/1	.0008	bud. gosp.	pl.faliste	300	2
713	Oleszno		50	471/3	.0008	bud.mieszk.	pl.faliste	130	3
714	Oleszno		50	471/3	.0008	bud. gosp.	pl.faliste	150	2
715	Oleszno		53	261/8	.0008	bud. gosp.	pl.faliste	100	2
716	Oleszno		53	261/8	.0008	bud. gosp.	pl.plaskie	110	2
717	Oleszno		53	261/8	.0008	bud.mieszk.	pl.plaskie	120	3
718	Oleszno		54	203	.0008	odpady	pl.faliste	38	1
719	Oleszno		55	472	.0008	bud. gosp.	pl.faliste	210	2
720	Oleszno		55	473	.0008	bud. gosp.	pl.faliste	203	2
721	Oleszno		56	263/1	.0008	bud. gosp.	pl.faliste	20	2
722	Oleszno		56	263/1	.0008	odpady	pl.faliste	168	1
723	Oleszno		57	253/2	.0008	bud. gosp.	pl.faliste	90	2
724	Oleszno		57	253/2	.0008	bud.mieszk.	pl.faliste	130	3
725	Oleszno		57	253/2	.0008	bud. gosp.	pl.faliste	344	2
726	Oleszno		58	255	.0008	bud.mieszk.	pl.faliste	200	3
727	Oleszno		6	145/5	.0008	bud.mieszk.	pl.faliste	163	3
728	Oleszno		60	258/6	.0008	bud. gosp.	pl.faliste	140	2
729	Oleszno		62	269/3	.0008	bud. gosp.	pl.faliste	50	2
730	Oleszno		62	269/3	.0008	bud. gosp.	pl.faliste	100	2
731	Oleszno		64	499/1	.0008	bud.mieszk.	pl.faliste	125	3
732	Oleszno		65	501/1	.0008	bud.mieszk.	pl.faliste	175	3
733	Oleszno		66	502	.0008	bud. gosp.	pl.faliste	50	2
734	Oleszno		66	502	.0008	bud. gosp.	pl.faliste	56	2
735	Oleszno		66	502	.0008	bud. gosp.	pl.faliste	75	2
736	Oleszno		66	502	.0008	bud. gosp.	pl.faliste	275	2
737	Oleszno		67	503	.0008	bud. gosp.	pl.faliste	25	2
738	Oleszno		67	503	.0008	bud. gosp.	pl.faliste	30	2
739	Oleszno		67	503	.0008	bud. gosp.	pl.faliste	40	2
740	Oleszno		68	504/2	.0008	bud.mieszk.	pl.faliste	124	3
741	Oleszno		70	267	.0008	odpady	pl.faliste	40	1
742	Oleszno		74	474/1	.0008	bud. gosp.	pl.plaskie	90	2
743	Oleszno		74	474/1	.0008	bud. gosp.	pl.faliste	120	2
744	Oleszno		74	474/1	.0008	bud. gosp.	pl.faliste	180	2
745	Oleszno		75	490	.0008	bud. gosp.	pl.faliste	438	2
746	Oleszno		76	475/1	.0008	bud. gosp.	pl.faliste	188	2
747	Oleszno		77	476/2	.0008	bud.mieszk.	pl.faliste	140	3
748	Oleszno		78	491	.0008	bud. gosp.	pl.faliste	400	2
749	Oleszno		79	492/5	.0008	bud. gosp.	pl.faliste	100	2
750	Oleszno		79	492/5	.0008	bud. gosp.	pl.faliste	165	2
751	Oleszno		82	494/1	.0008	bud.mieszk.	pl.faliste	100	3
752	Oleszno		83	495	.0008	bud. gosp.	pl.faliste	70	2
753	Oleszno		85	467	.0008	bud. gosp.	pl.faliste	45	2
754	Oleszno		85	467	.0008	bud.mieszk.	pl.faliste	160	3

Inwentaryzacja wyrobów/odpadów zawierających azbest znajdujących się na terenie Gminy Wielgie

755	Oleszno		85	467	.0008	bud. gosp.	pl.faliste	260	2
756	Oleszno		86	247/6	.0008	bud. gosp.	pl.faliste	10	2
757	Oleszno		86	247/6	.0008	bud. gosp.	pl.faliste	23	2
758	Oleszno		86	247/6	.0008	bud.mieszk.	pl.faliste	100	3
759	Oleszno		86A	247/6	.0008	bud. gosp.	pl.faliste	23	2
760	Oleszno		86A	247/6	.0008	bud.mieszk.	pl.faliste	100	3
761	Oleszno		88	397/1	.0008	bud. gosp.	pl.faliste	18	2
762	Oleszno		89	387	.0008	bud.mieszk.	pl.faliste	100	3
763	Oleszno		9	59	.0008	bud.mieszk.	pl.faliste	132	3
764	Oleszno		91	200	.0008	bud. gosp.	pl.faliste	35	2
765	Oleszno		91	200	.0008	bud.mieszk. gosp.	pl.faliste	174	3
766	Oleszno		91?	200	.0008	bud.mieszk. gosp.	pl.faliste	175	3
767	Oleszno		B/N	256/1	.0008	bud.mieszk.	pl.faliste	105	3
768	Oleszno		B/N	256/1	.0008	bud. gosp.	pl.faliste	220	2
769	Oleszno		B/N	270/2	.0008	bud. gosp.	pl.faliste	75	2
770	Oleszno		B/N	270/2	.0008	bud.mieszk.	pl.faliste	75	3
771	Orłowo		1	187	.0010	bud.mieszk. gosp.	pl.faliste	160	3
772	Orłowo		17	100	.0010	bud. gosp.	pl.faliste	25	2
773	Orłowo		22	271/11	.0010	bud. gosp.	pl.faliste	38	2
774	Orłowo		22	271/11	.0010	bud.mieszk.	pl.faliste	144	3
775	Orłowo		3	195/1	.0010	bud. gosp.	pl.faliste	180	2
776	Orłowo		3	195/1	.0010	odpady	pl.faliste	90	1
777	Orłowo		3	195/1	.0010	bud.mieszk.	pl.faliste	35	3
778	Orłowo		3	195/1	.0010	bud. gosp.	pl.faliste	40	2
779	Orłowo		7	34/5	.0010	bud. gosp.	pl.faliste	56	2
780	Orłowo		B/N	25/4	.0010	bud. gosp.	pl.faliste	38	2
781	Orłowo		B/N	271/18	.0010	bud. gosp.	pl.faliste	450	3
782	Piaseczno		10	23	.0010	bud. gosp.	pl.faliste	60	3
783	Piaseczno		10	23	.0010	bud.mieszk.	pl.faliste	125	3
784	Piaseczno		11	19	.0010	bud. gosp.	pl.faliste	60	2
785	Piaseczno		11	19	.0010	odpady	pl.plaskie	100	1
786	Piaseczno		11	19	.0010	bud. gosp.	pl.faliste	164	3
787	Piaseczno		12	13/1	.0010	bud.mieszk.	pl.faliste	98	3
788	Piaseczno		13	85	.0010	bud. gosp.	pl.faliste	60	3
789	Piaseczno		13	85	.0010	bud.mieszk.	pl.faliste	120	3
790	Piaseczno		14	83/1	.0010	bud. gosp.	pl.faliste	56	2
791	Piaseczno		14	83/1	.0010	bud. gosp.	pl.faliste	120	2
792	Piaseczno		14	83/1	.0010	bud. gosp.	pl.faliste	340	2
793	Piaseczno		16	4/38	.0010	bud. gosp.	pl.faliste	12	2
794	Piaseczno		16	4/38	.0010	bud. gosp.	pl.faliste	124	2
795	Piaseczno		16	4/38	.0010	bud.mieszk.	pl.faliste	168	3
796	Piaseczno		17	8/1	.0010	bud.mieszk.	pl.faliste	113	3
797	Piaseczno		17	8/1	.0010	bud. gosp.	pl.faliste	113	2
798	Piaseczno		18	128/1	.0010	bud. gosp.	pl.faliste	40	2
799	Piaseczno		18	128/1	.0010	bud. gosp.	pl.faliste	88	2
800	Piaseczno		18	128/1	.0010	bud. gosp.	pl.faliste	146	3
801	Piaseczno		18	128/1	.0010	bud. gosp.	pl.plaskie	220	2
802	Piaseczno		27	41/3	.0010	bud. gosp.	pl.faliste	92	2
803	Piaseczno		27	41/3	.0010	bud.mieszk.	pl.faliste	162	3
804	Piaseczno		4	75	.0010	bud. gosp.	pl.faliste	122	3
805	Piaseczno		4	75	.0010	bud. gosp.	pl.faliste	240	3
806	Piaseczno		6	71	.0010	bud.mieszk.	pl.faliste	132	3



Inwentaryzacja wyrobów/odpadów zawierających azbest znajdujących się na terenie Gminy Wielgie

807	Piaseczno		6	71	.0010	bud. gosp.	pl.faliste	160	2
808	Piaseczno		6	72	.0010	bud. gosp.	pl.faliste	18	2
809	Piaseczno		6	72	.0010	bud. gosp.	pl.faliste	90	3
810	Piaseczno		8	28/3	.0010	bud.mieszk.	pl.faliste	250	3
811	Piaseczno		9	2128/6	.0010	bud. gosp.	pl.faliste	20	2
812	Piaseczno		9	2128/6	.0010	bud. gosp.	pl.faliste	120	3
813	Piaseczno		B/N	74	.0010	bud. gosp.	pl.faliste	200	3
814	Płonczyn		1	263/2	.0011	bud. gosp.	pl.faliste	72	2
815	Płonczyn		1	263/2	.0011	bud. gosp.	pl.faliste	425	2
816	Płonczyn		10	118/2	.0011	bud.mieszk.	pl.faliste	178	3
817	Płonczyn		10	118/2	.0011	bud. gosp.	pl.faliste	302	2
818	Płonczyn		10	118/2	.0011	bud. gosp.	pl.faliste	330	2
819	Płonczyn		12	125/4	.0011	bud. gosp.	pl.faliste	337	2
820	Płonczyn		14	162/2	.0011	bud. gosp.	pl.faliste	157	2
821	Płonczyn		14	162/2	.0011	bud.mieszk.	pl.faliste	165	3
822	Płonczyn		14	162/2	.0011	bud. gosp.	pl.faliste	300	2
823	Płonczyn		15	168/2	.0011	bud. gosp.	pl.faliste	170	2
824	Płonczyn		15	168/2	.0011	bud. gosp.	pl.faliste	300	2
825	Płonczyn		16	158/2	.0011	bud. gosp.	pl.faliste	70	2
826	Płonczyn		16	158/2	.0011	bud. gosp.	pl.faliste	87	2
827	Płonczyn		16	158/2	.0011	bud. gosp.	pl.faliste	270	2
828	Płonczyn		17	157/1	.0011	bud. gosp.	pl.faliste	343	2
829	Płonczyn		18	151/3	.0011	bud. gosp.	pl.faliste	122	2
830	Płonczyn		18	151/3	.0011	bud. gosp.	pl.faliste	390	3
831	Płonczyn		19	151/1	.0011	bud.mieszk.	pl.faliste	112	3
832	Płonczyn		19	151/1	.0011	bud. gosp.	pl.faliste	140	2
833	Płonczyn		19	151/1	.0011	bud. gosp.	pl.faliste	220	2
834	Płonczyn		22	147/3	.0011	bud. gosp.	pl.faliste	280	2
835	Płonczyn		27	153	.0011	bud. gosp.	pl.faliste	105	2
836	Płonczyn		27	153	.0011	bud. gosp.	pl.faliste	190	2
837	Płonczyn		27	153	.0011	bud. gosp.	pl.faliste	300	2
838	Płonczyn		29A	91	.0011	bud.mieszk.	pl.faliste	150	3
839	Płonczyn		3	100/1	.0011	bud. gosp.	pl.faliste	35	2
840	Płonczyn		3	100/1	.0011	odpady	pl.faliste	75	1
841	Płonczyn		30	78	.0011	bud. gosp.	pl.faliste	288	2
842	Płonczyn		31	88/1	.0011	bud. gosp.	pl.faliste	75	2
843	Płonczyn		31	88/1	.0011	bud. gosp.	pl.faliste	275	2
844	Płonczyn		32	77	.0011	bud. gosp.	pl.faliste	45	2
845	Płonczyn		32	77	.0011	bud. gosp.	pl.faliste	180	2
846	Płonczyn		33	76	.0011	bud. gosp.	pl.faliste	247	2
847	Płonczyn		33	76	.0011	bud. gosp.	pl.faliste	248	2
848	Płonczyn		34	86	.0011	bud. gosp.	pl.faliste	137	2
849	Płonczyn		34	86	.0011	bud. gosp.	pl.faliste	200	2
850	Płonczyn		34	86	.0011	bud. gosp.	pl.faliste	330	2
851	Płonczyn		36	81/1	.0011	bud.mieszk.	pl.faliste	60	3
852	Płonczyn		36	81/1	.0011	bud. gosp.	pl.faliste	225	2
853	Płonczyn		36	81/1	.0011	bud. gosp.	pl.faliste	300	2
854	Płonczyn		38	262/1	.0011	bud. gosp.	pl.faliste	370	2
855	Płonczyn		38	262/1	.0011	bud. gosp.	pl.faliste	375	2
856	Płonczyn		39	21/5	.0011	bud. gosp.	pl.faliste	160	2
857	Płonczyn		39	21/5	.0011	bud. gosp.	pl.faliste	247	2
858	Płonczyn		4	101/3	.0011	bud. gosp.	pl.faliste	65	2
859	Płonczyn		4	101/3	.0011	bud. gosp.	pl.faliste	130	2
860	Płonczyn		4	101/3	.0011	bud.mieszk.	pl.faliste	135	3
861	Płonczyn		40	9/3	.0011	bud. gosp.	pl.faliste	260	2

Inwentaryzacja wyrobów/odpadów zawierających azbest znajdujących się na terenie Gminy Wielgie

862	Płonczyn		40	9/3	.0011	bud. gosp.	pł.faliste	300	2
863	Płonczyn		40	9/3	.0011	bud. gosp.	pł.faliste	454	2
864	Płonczyn		41	28/4	.0011	odpady	pł.faliste	125	1
865	Płonczyn		41	28/4	.0011	bud.mieszk.	pł.faliste	138	3
866	Płonczyn		41	28/4	.0011	bud. gosp.	pł.faliste	250	2
867	Płonczyn		43	139/2	.0011	bud. gosp.	pł.płaskie	100	2
868	Płonczyn		43	139/2	.0011	bud. gosp.	pł.płaskie	150	2
869	Płonczyn		46	74	.0011	bud. gosp.	pł.faliste	112	2
870	Płonczyn		46	74	.0011	bud.mieszk.	pł.faliste	165	3
871	Płonczyn		6	82/2	.0011	bud. gosp.	pł.faliste	19	2
872	Płonczyn		6	82/2	.0011	bud. gosp.	pł.faliste	38	2
873	Płonczyn		6	82/2	.0011	bud. gosp.	pł.faliste	50	2
874	Płonczyn		6	82/2	.0011	bud.mieszk.	pł.faliste	192	3
875	Płonczyn		7	109/1	.0011	bud.mieszk.	pł.płaskie	110	3
876	Płonczyn		7	109/1	.0011	bud. gosp.	pł.faliste	192	2
877	Płonczyn		7	109/1	.0011	bud. gosp.	pł.faliste	300	2
878	Płonczyn		8	112/7	.0011	bud. gosp.	pł.faliste	118	2
879	Płonczyn		8	112/7	.0011	bud.mieszk.	pł.faliste	165	3
880	Płonczyn		9	114/3	.0011	bud. gosp.	pł.faliste	105	2
881	Płonczyn		9	114/3	.0011	bud.mieszk.	pł.faliste	120	3
882	Płonczyn		9	114/3	.0011	bud. gosp.	pł.faliste	226	2
883	Płonczyn		B/N	151/2	.0011	bud. gosp.	pł.faliste	160	2
884	Płonczyn		B/N	151/2	.0011	bud.mieszk.	pł.faliste	245	3
885	Płonczynek		1	117/3	.0012	bud.mieszk.	pł.płaskie	81	3
886	Płonczynek		10	79/1	.0012	bud. gosp.	pł.faliste	60	2
887	Płonczynek		11	76/1	.0012	bud. gosp.	pł.faliste	75	2
888	Płonczynek		12	75/2	.0012	bud.mieszk.	pł.faliste	79	3
889	Płonczynek		14	26/1	.0012	bud. gosp.	pł.faliste	113	2
890	Płonczynek		14	26/1	.0012	bud.mieszk.	pł.faliste	125	3
891	Płonczynek		17	51	.0012	bud. gosp.	pł.faliste	80	2
892	Płonczynek		17	51	.0012	bud. gosp.	pł.faliste	90	2
893	Płonczynek		17	51	.0012	bud. gosp.	pł.faliste	200	2
894	Płonczynek		19	56	.0012	bud. gosp.	pł.faliste	50	2
895	Płonczynek		19	56	.0012	bud. gosp.	pł.płaskie	100	2
896	Płonczynek		2	120	.0012	bud. gosp.	pł.faliste	50	2
897	Płonczynek		2	120	.0012	bud. gosp.	pł.faliste	264	2
898	Płonczynek		20	202/9	.0012	bud. gosp.	pł.faliste	19	2
899	Płonczynek		3	112	.0012	odpady	pł.faliste	25	1
900	Płonczynek		3	112	.0012	bud. gosp.	pł.faliste	38	2
901	Płonczynek		3	112	.0012	bud. gosp.	pł.faliste	113	2
902	Płonczynek		3	112	.0012	bud. gosp.	pł.faliste	128	2
903	Płonczynek		4	125	.0012	bud. gosp.	pł.faliste	23	2
904	Płonczynek		5	115	.0012	bud. gosp.	pł.faliste	38	2
905	Płonczynek		6	104	.0012	bud. gosp.	pł.faliste	25	2
906	Płonczynek		8	87/1	.0012	odpady	pł.faliste	38	1
907	Płonczynek		8	87/1	.0012	bud.mieszk.	pł.faliste	120	3
908	Płonczynek		9	88	.0012	odpady	pł.faliste	15	1
909	Płonczynek		9	88	.0012	bud. gosp.	pł.faliste	32	2
910	Płonczynek		B/N	121	.0012	bud.publ.	pł.faliste	20	2
911	Podkłokock		2	5	.0017	bud.mieszk.	pł.faliste	150	3
912	Podkłokock		4	29/5	.0017	bud.mieszk.	pł.faliste	54	3
913	Podkłokock		4	29/5	.0017	bud. gosp.	pł.faliste	50	2
914	Podkłokock		6	31/3	.0017	bud. gosp.	pł.faliste	125	2
915	Rumunki Oleszeńskie		1	517	.0007	bud.mieszk. gosp.	pł.faliste	275	3

Inwentaryzacja wyrobów/odpadów zawierających azbest znajdujących się na terenie Gminy Wielgie

916	Rumunki Oleszeńskie		1	517	.0007	odpady	pl.faliste	19	1
917	Rumunki Oleszeńskie		1	517	.0007	bud. gosp.	pl.faliste	110	2
918	Rumunki Oleszeńskie		11	560	.0007	bud. gosp.	pl.faliste	75	2
919	Rumunki Oleszeńskie		11	560	.0007	bud. gosp.	pl.faliste	75	2
920	Rumunki Oleszeńskie		12	580/1	.0007	bud. gosp.	pl.plaskie	253	2
921	Rumunki Oleszeńskie		13	581/2	.0007	bud. gosp.	pl.faliste	57	2
922	Rumunki Oleszeńskie		13	581/2	.0007	bud.mieszk.	pl.faliste	158	3
923	Rumunki Oleszeńskie		14	304/4	.0007	bud.mieszk.	pl.faliste	142	3
924	Rumunki Oleszeńskie		3	522	.0007	bud. gosp.	pl.faliste	30	2
925	Rumunki Oleszeńskie		3	522	.0007	bud. gosp.	pl.faliste	230	2
926	Rumunki Oleszeńskie		3	522	.0007	bud. gosp.	pl.faliste	112	2
927	Rumunki Oleszeńskie		3	522	.0007	bud.mieszk.	pl.faliste	117	3
928	Rumunki Oleszeńskie		4	549/4	.0007	bud. gosp.	pl.faliste	19	2
929	Rumunki Oleszeńskie		4	549/4	.0007	bud. gosp.	pl.faliste	25	2
930	Rumunki Oleszeńskie		4	549/4	.0007	bud. gosp.	pl.faliste	88	2
931	Rumunki Oleszeńskie		4	549/4	.0007	bud.mieszk.	pl.faliste	125	3
932	Rumunki Oleszeńskie		5	549/9	.0007	bud.mieszk.	pl.faliste	110	3
933	Rumunki Oleszeńskie		6	526	.0007	bud. gosp.	pl.faliste	68	2
934	Rumunki Oleszeńskie		6	526	.0007	bud. gosp.	pl.faliste	135	2
935	Rumunki Oleszeńskie		6	526	.0007	odpady	pl.faliste	13	1
936	Rumunki Oleszeńskie		7	534/1	.0007	bud. gosp.	pl.faliste	18	2
937	Rumunki Oleszeńskie		7	534/1	.0007	bud. gosp.	pl.faliste	288	2
938	Rumunki Oleszeńskie		7	534/1	.0007	bud.mieszk.	pl.faliste	160	3
939	Rumunki Oleszeńskie		7	534/1	.0007	bud. gosp.	pl.faliste	138	2
940	Rumunki Oleszeńskie		7	534/1	.0007	bud. gosp.	pl.faliste	75	2
941	Rumunki Oleszeńskie		8	518	.0007	bud. gosp.	pl.faliste	330	2
942	Rumunki Oleszeńskie		8	518	.0007	bud. gosp.	pl.faliste	113	2
943	Rumunki Oleszeńskie		8	518	.0007	bud.mieszk.	pl.plaskie	180	3
944	Rumunki Oleszeńskie		8	518	.0007	bud. gosp.	pl.faliste	25	2
945	Rumunki Oleszeńskie		8	563/1	.0007	bud. gosp.	pl.plaskie	286	2
946	Rumunki Oleszeńskie		8	563/1	.0007	bud. gosp.	pl.faliste	225	2
947	Rumunki Oleszeńskie		8?	563/1	.0007	bud.mieszk.	pl.faliste	123	3
948	Rumunki Tupadelskie		1	213/2	.0014	bud. gosp.	pl.faliste	313	2
949	Rumunki Tupadelskie		10	139/2	.0014	bud.mieszk.	pl.faliste	157	3
950	Rumunki Tupadelskie		14	219	.0014	bud. gosp.	pl.faliste	202	2
951	Rumunki Tupadelskie		15	85	.0014	bud. gosp.	pl.faliste	60	2
952	Rumunki Tupadelskie		15	85	.0014	bud.mieszk.	pl.faliste	105	3
953	Rumunki Tupadelskie		15	85	.0014	bud. gosp.	pl.faliste	140	2
954	Rumunki Tupadelskie		16	83	.0014	bud. gosp.	pl.faliste	78	2
955	Rumunki Tupadelskie		16	83	.0014	bud. gosp.	pl.faliste	88	2
956	Rumunki Tupadelskie		16	83	.0014	bud. gosp.	pl.faliste	90	2
957	Rumunki Tupadelskie		16	83	.0014	bud. gosp.	pl.faliste	175	2
958	Rumunki Tupadelskie		17	54/4	.0014	bud.mieszk. gosp.	pl.faliste	100	3
959	Rumunki Tupadelskie		19	38/1	.0014	bud. gosp.	pl.faliste	130	2
960	Rumunki Tupadelskie		19	38/1	.0014	bud.mieszk.	pl.faliste	138	3
961	Rumunki Tupadelskie		27	16	.0014	odpady	pl.faliste	60	1
962	Rumunki Tupadelskie		29	2/2	.0014	bud. gosp.	pl.faliste	25	2
963	Rumunki Tupadelskie		29	2/2	.0014	bud. gosp.	pl.faliste	140	2
964	Rumunki Tupadelskie		29	2/2	.0014	bud.mieszk.	pl.faliste	150	3
965	Rumunki Tupadelskie		4	221	.0014	bud.mieszk.	pl.faliste	60	3
966	Rumunki Tupadelskie		4	221	.0014	bud. gosp.	pl.faliste	70	2
967	Rumunki Tupadelskie		44	145/1	.0014	bud.mieszk.	pl.faliste	120	3
968	Rumunki Tupadelskie		44	145/1	.0014	bud. gosp.	pl.faliste	245	2
969	Rumunki Tupadelskie		44	145/1	.0014	bud. gosp.	pl.faliste	338	2

Inwentaryzacja wyrobów/odpadów zawierających azbest znajdujących się na terenie Gminy Wielgie

970	Rumunki Tupadelskie		45	106	.0014	bud. gosp.	pl.faliste	348	2
971	Rumunki Tupadelskie		6	151/1	.0014	bud. gosp.	pl.faliste	360	2
972	Rumunki Tupadelskie		7	174	.0014	bud. gosp.	pl.faliste	78	2
973	Rumunki Tupadelskie		7	174	.0014	bud.mieszk.	pl.faliste	125	3
974	Rumunki Tupadelskie		7	174	.0014	bud. gosp.	pl.faliste	280	2
975	Rumunki Tupadelskie		9	136/9	.0014	bud. gosp.	pl.faliste	105	2
976	Rumunki Tupadelskie		B/N	169/4	.0014	bud.mieszk.	pl.faliste	138	3
977	Rumunki Witkowskie		11	78/1	.0013	bud.mieszk.	pl.faliste	188	2
978	Rumunki Witkowskie		12	81/1	.0013	bud. gosp.	pl.faliste	80	2
979	Rumunki Witkowskie		12	81/1	.0013	bud. gosp.	pl.faliste	375	2
980	Rumunki Witkowskie		13	82	.0013	bud. gosp.	pl.faliste	160	2
981	Rumunki Witkowskie		14	84	.0013	bud. gosp.	pl.faliste	45	2
982	Rumunki Witkowskie		15	131	.0013	bud. gosp.	pl.faliste	120	2
983	Rumunki Witkowskie		16	149/1	.0013	bud.mieszk.	pl.faliste	70	3
984	Rumunki Witkowskie		18	99/2	.0013	odpady	pl.faliste	180	1
985	Rumunki Witkowskie		18	99/2	.0013	bud. gosp.	pl.faliste	450	2
986	Rumunki Witkowskie		19	101/3	.0013	bud. gosp.	pl.faliste	190	3
987	Rumunki Witkowskie		20	111/1	.0013	bud. gosp.	pl.faliste	180	2
988	Rumunki Witkowskie		20	111/1	.0013	bud.mieszk. gosp.	pl.faliste	180	2
989	Rumunki Witkowskie		25	203	.0013	bud. gosp.	pl.faliste	35	2
990	Rumunki Witkowskie		25	203	.0013	bud.mieszk.	pl.faliste	150	3
991	Rumunki Witkowskie		26	209/6	.0013	bud. gosp.	pl.faliste	40	3
992	Rumunki Witkowskie		27	212/1	.0013	bud. gosp.	pl.faliste	35	2
993	Rumunki Witkowskie		28	217/3	.0013	bud. gosp.	pl.faliste	345	2
994	Rumunki Witkowskie		29	249/2	.0013	bud. gosp.	pl.faliste	70	2
995	Rumunki Witkowskie		29	249/2	.0013	bud. gosp.	pl.faliste	120	2
996	Rumunki Witkowskie		29	249/2	.0013	bud.mieszk.	pl.faliste	113	3
997	Rumunki Witkowskie		29	249/2	.0013	bud. gosp.	pl.faliste	250	2
998	Rumunki Witkowskie		3	22/1	.0013	bud. gosp.	pl.faliste	300	2
999	Rumunki Witkowskie		3	22/1	.0013	bud. gosp.	pl.faliste	275	2
1000	Rumunki Witkowskie		3	22/1	.0013	bud.mieszk.	pl.faliste	188	3
1001	Rumunki Witkowskie		32	220/1	.0013	bud. gosp.	pl.plaskie	150	2
1002	Rumunki Witkowskie		32	220/1	.0013	bud. gosp.	pl.faliste	300	2
1003	Rumunki Witkowskie		33	236/5	.0013	bud.mieszk.	pl.faliste	150	3
1004	Rumunki Witkowskie		33	236/5	.0013	bud. gosp.	pl.faliste	213	2
1005	Rumunki Witkowskie		34	20	.0013	bud. gosp.	pl.faliste	88	2
1006	Rumunki Witkowskie		35	259/1	.0013	bud. gosp.	pl.faliste	163	2
1007	Rumunki Witkowskie		35	259/1	.0013	bud. gosp.	pl.faliste	200	2
1008	Rumunki Witkowskie		4	18/4	.0013	bud. gosp.	pl.faliste	50	2
1009	Rumunki Witkowskie		4	18/4	.0013	bud. gosp.	pl.faliste	40	2
1010	Rumunki Witkowskie		4	18/4	.0013	bud.mieszk.	pl.faliste	150	3
1011	Rumunki Witkowskie		4	18/4	.0013	bud. gosp.	pl.faliste	80	2
1012	Rumunki Witkowskie		42	277	.0013	bud. gosp.	pl.faliste	200	2
1013	Rumunki Witkowskie		42	277	.0013	bud.mieszk.	pl.faliste	150	3
1014	Rumunki Witkowskie		43	278/2	.0013	bud. gosp.	pl.faliste	250	2
1015	Rumunki Witkowskie		43	278/2	.0013	bud. gosp.	pl.faliste	200	2
1016	Rumunki Witkowskie		43	278/2	.0013	bud.mieszk.	pl.faliste	150	3
1017	Rumunki Witkowskie		43	278/2	.0013	bud. gosp.	pl.faliste	80	2
1018	Rumunki Witkowskie		44	279/2	.0013	bud. gosp.	pl.faliste	150	2
1019	Rumunki Witkowskie		44	279/2	.0013	bud. gosp.	pl.faliste	375	2
1020	Rumunki Witkowskie		52	74/3	.0013	bud.mieszk.	pl.faliste	140	3
1021	Rumunki Witkowskie		53	60/1	.0013	bud.mieszk.	pl.plaskie	140	3
1022	Rumunki Witkowskie		55	204/1	.0013	bud.mieszk.	pl.faliste	15	3
1023	Rumunki Witkowskie		7	9	.0013	bud. gosp.	pl.faliste	140	2

Inwentaryzacja wyrobów/odpadów zawierających azbest znajdujących się na terenie Gminy Wielgie

1024	Rumunki Witkowskie		8	19	.0013	bud.mieszk.	pl.faliste	150	2
1025	Rumunki Witkowskie		8	19	.0013	bud. gosp.	pl.faliste	180	2
1026	Rumunki Witkowskie		8	19	.0013	bud. gosp.	pl.faliste	185	2
1027	Suradówek		1	192/1	.0015	bud.mieszk.	pl.faliste	30	2
1028	Suradówek		1	192/1	.0015	bud. gosp.	pl.faliste	190	2
1029	Suradówek		10	40	.0015	bud. gosp.	pl.faliste	150	3
1030	Suradówek		10	40	.0015	bud. gosp.	pl.plaskie	250	2
1031	Suradówek		11	592	.0015	bud.mieszk.	pl.plaskie	140	3
1032	Suradówek		11	592	.0015	bud.mieszk.	pl.plaskie	125	3
1033	Suradówek		11	592	.0015	bud. gosp.	pl.faliste	40	2
1034	Suradówek		11	592	.0015	bud. gosp.	pl.faliste	112	2
1035	Suradówek		12	47/1	.0015	bud.mieszk.	pl.faliste	137	3
1036	Suradówek		12	47/1	.0015	bud. gosp.	pl.faliste	75	2
1037	Suradówek		13	54	.0015	bud. gosp.	pl.faliste	130	2
1038	Suradówek		13	54	.0015	bud. gosp.	pl.faliste	200	2
1039	Suradówek		14	248	.0015	bud. gosp.	pl.faliste	60	2
1040	Suradówek		14	248	.0015	bud.mieszk.	pl.faliste	125	3
1041	Suradówek		14	248	.0015	bud. gosp.	pl.faliste	140	2
1042	Suradówek		15	76	.0015	bud. gosp.	pl.faliste	21	3
1043	Suradówek		16	85/4	.0015	bud. gosp.	pl.faliste	68	2
1044	Suradówek		16	85/4	.0015	bud.mieszk.	pl.faliste	80	3
1045	Suradówek		16A	239	.0015	bud.mieszk.	pl.faliste	100	3
1046	Suradówek		16B	85/1	.0015	bud.mieszk.	pl.faliste	210	3
1047	Suradówek		17	241/1	.0015	bud. gosp.	pl.faliste	60	2
1048	Suradówek		17	241/1	.0015	bud.mieszk.	pl.faliste	84	3
1049	Suradówek		18	86/2	.0015	bud.mieszk.	pl.faliste	110	3
1050	Suradówek		18	86/2	.0015	bud. gosp.	pl.faliste	60	2
1051	Suradówek		18	86/2	.0015	bud. gosp.	pl.faliste	170	2
1052	Suradówek		20	265	.0015	bud. gosp.	pl.faliste	303	2
1053	Suradówek		21	294/7	.0015	bud. gosp.	pl.plaskie	207	2
1054	Suradówek		21	294/7	.0015	bud. gosp.	pl.faliste	200	2
1055	Suradówek		21	294/7	.0015	bud. gosp.	pl.plaskie	42	2
1056	Suradówek		22	310	.0015	bud. gosp.	pl.faliste	50	2
1057	Suradówek		22	310	.0015	bud. gosp.	pl.faliste	288	2
1058	Suradówek		22	310	.0015	bud.mieszk.	pl.faliste	130	3
1059	Suradówek		23	311	.0015	bud. gosp.	pl.faliste	70	2
1060	Suradówek		24	96	.0015	bud.mieszk.	pl.faliste	60	3
1061	Suradówek		25	97	.0015	bud. gosp.	pl.faliste	60	2
1062	Suradówek		28	98	.0015	bud. gosp.	pl.faliste	132	2
1063	Suradówek		28	98	.0015	bud.mieszk.	pl.plaskie	96	3
1064	Suradówek		3	180/1	.0015	bud.mieszk.	pl.faliste	158	3
1065	Suradówek		3	180/1	.0015	bud. gosp.	pl.faliste	230	2
1066	Suradówek		30	102	.0015	bud.mieszk.	pl.faliste	120	3
1067	Suradówek		30	102	.0015	odpady	pl.plaskie	54	1
1068	Suradówek		30	102	.0015	odpady	pl.faliste	188	1
1069	Suradówek		30	102	.0015	bud. gosp.	pl.faliste	170	2
1070	Suradówek		30	102	.0015	bud. gosp.	pl.plaskie	140	2
1071	Suradówek		31	317	.0015	bud. gosp.	pl.faliste	110	2
1072	Suradówek		32	322	.0015	bud. gosp.	pl.faliste	100	2
1073	Suradówek		32	322	.0015	bud.mieszk.	pl.faliste	150	3
1074	Suradówek		33	106	.0015	bud.mieszk.	pl.faliste	124	3
1075	Suradówek		33	106	.0015	bud. gosp.	pl.plaskie	100	2
1076	Suradówek		34	325	.0015	bud. gosp.	pl.faliste	130	2
1077	Suradówek		34	325	.0015	bud. gosp.	pl.faliste	70	2
1078	Suradówek		34	325	.0015	bud.mieszk.	pl.faliste	75	3

Inwentaryzacja wyrobów/odpadów zawierających azbest znajdujących się na terenie Gminy Wielgie

1079	Suradówek		35	123/9	.0015	bud.mieszk.	pl.faliste	62	3
1080	Suradówek		37	331/2	.0015	bud. gosp.	pl.faliste	120	2
1081	Suradówek		37	331/2	.0015	bud. gosp.	pl.faliste	150	2
1082	Suradówek		38	123/3	.0015	bud.mieszk.	pl.faliste	63	3
1083	Suradówek		38	123/3	.0015	bud.mieszk.	pl.faliste	80	3
1084	Suradówek		38	123/3	.0015	odpady	pl.faliste	10	1
1085	Suradówek		38	131	.0015	bud.mieszk.	pl.faliste	70	3
1086	Suradówek		39	332	.0015	bud.mieszk.	pl.faliste	140	3
1087	Suradówek		39	332	.0015	bud. gosp.	pl.faliste	40	2
1088	Suradówek		4	188/1	.0015	bud. gosp.	pl.faliste	287	2
1089	Suradówek		40	333/1	.0015	bud. gosp.	pl.faliste	120	2
1090	Suradówek		41	579	.0015	bud. gosp.	pl.faliste	90	2
1091	Suradówek		41	579	.0015	bud.mieszk.	pl.faliste	75	3
1092	Suradówek		42	358	.0015	bud.mieszk.	pl.faliste	90	3
1093	Suradówek		42	358	.0015	bud. gosp.	pl.faliste	120	2
1094	Suradówek		42	358	.0015	bud. gosp.	pl.faliste	40	2
1095	Suradówek		44	152	.0015	bud. gosp.	pl.faliste	5	2
1096	Suradówek		44	152	.0015	bud. gosp.	pl.faliste	160	2
1097	Suradówek		45	153/3	.0015	bud. gosp.	pl.faliste	25	2
1098	Suradówek		45	153/3	.0015	bud. gosp.	pl.plaskie	180	2
1099	Suradówek		45	153/3	.0015	bud.mieszk.	pl.faliste	160	3
1100	Suradówek		46	406	.0015	bud.mieszk.	pl.faliste	125	3
1101	Suradówek		47	171	.0015	bud. gosp.	pl.faliste	150	2
1102	Suradówek		47	171	.0015	bud. gosp.	pl.faliste	32	3
1103	Suradówek		47	171	.0015	bud. gosp.	pl.faliste	100	2
1104	Suradówek		47	171	.0015	bud. gosp.	pl.faliste	23	2
1105	Suradówek		47	171	.0015	bud. gosp.	pl.faliste	38	2
1106	Suradówek		48	409	.0015	bud. gosp.	pl.faliste	96	2
1107	Suradówek		48	409	.0015	bud.mieszk.	pl.faliste	138	3
1108	Suradówek		48	409	.0015	bud. gosp.	pl.faliste	200	2
1109	Suradówek		49	414	.0015	bud.mieszk.	pl.faliste	180	3
1110	Suradówek		51	179	.0015	bud.mieszk.	pl.plaskie	80	3
1111	Suradówek		61	234/1	.0015	bud.mieszk.	pl.faliste	182	3
1112	Suradówek		61	234/1	.0015	bud. gosp.	pl.faliste	100	2
1113	Suradówek		62	79	.0015	bud. gosp.	pl.faliste	98	2
1114	Suradówek		62	79	.0015	bud.mieszk.	pl.faliste	152	3
1115	Suradówek		63	315/1	.0015	bud.mieszk.	pl.faliste	113	3
1116	Suradówek		64	84	.0015	bud. gosp.	pl.faliste	88	2
1117	Suradówek		7	210	.0015	bud. gosp.	pl.faliste	220	2
1118	Suradówek		7	210	.0015	bud. gosp.	pl.faliste	420	2
1119	Suradówek		7	210	.0015	bud. gosp.	pl.plaskie	168	3
1120	Suradówek		7	210	.0015	bud. gosp.	pl.faliste	15	2
1121	Suradówek		7	210	.0015	bud.mieszk.	pl.plaskie	117	3
1122	Suradówek		8	34	.0015	bud. gosp.	pl.faliste	170	2
1123	Suradówek		8	34	.0015	bud.mieszk.	pl.faliste	60	3
1124	Suradówek		9	39/2	.0015	bud. gosp.	pl.faliste	113	3
1125	Suradówek		9	39/2	.0015	bud. gosp.	pl.faliste	225	2
1126	Suradówek		9	39/2	.0015	bud. gosp.	pl.faliste	325	2
1127	Suradówek		9	39/2	.0015	bud. gosp.	pl.faliste	150	2
1128	Suszewo		1	110	.0016	bud. gosp.	pl.faliste	160	3
1129	Suszewo		1	110	.0016	bud.mieszk.	pl.faliste	188	3
1130	Suszewo		10	60	.0016	bud. gosp.	pl.faliste	110	3
1131	Suszewo		10A	58/1	.0016	bud.mieszk.	pl.faliste	150	3
1132	Suszewo		11	52	.0016	bud.mieszk.	pl.faliste	50	2
1133	Suszewo		14	57	.0016	bud. gosp.	pl.faliste	475	2

Inwentaryzacja wyrobów/odpadów zawierających azbest znajdujących się na terenie Gminy Wielgie

1134	Suszewo		15	56	.0016	bud.mieszk.	pl.faliste	150	3
1135	Suszewo		15	56	.0016	bud. gosp.	pl.faliste	90	2
1136	Suszewo		17	48	.0016	bud. gosp.	pl.faliste	315	2
1137	Suszewo		18	53/1	.0016	bud. gosp.	pl.faliste	250	2
1138	Suszewo		18	53/1	.0016	bud. gosp.	pl.faliste	250	2
1139	Suszewo		20	27	.0016	bud. gosp.	pl.faliste	200	2
1140	Suszewo		21A	25	.0016	bud. gosp.	pl.faliste	180	2
1141	Suszewo		21A	25	.0016	bud. gosp.	pl.faliste	115	2
1142	Suszewo		23	120	.0016	bud. gosp.	pl.faliste	84	2
1143	Suszewo		23	120	.0016	bud. gosp.	pl.faliste	124	2
1144	Suszewo		23	120	.0016	bud. gosp.	pl.faliste	16	2
1145	Suszewo		23	120	.0016	bud. gosp.	pl.faliste	36	2
1146	Suszewo		23	120	.0016	bud.mieszk.	pl.faliste	108	3
1147	Suszewo		24	114/2	.0016	bud.mieszk.	pl.plaskie	100	3
1148	Suszewo		24	114/2	.0016	bud. gosp.	pl.faliste	200	2
1149	Suszewo		24	114/2	.0016	bud. gosp.	pl.faliste	150	2
1150	Suszewo		24	114/2	.0016	bud. gosp.	pl.faliste	108	2
1151	Suszewo		25	117/1	.0016	bud.mieszk.	pl.plaskie	132	3
1152	Suszewo		26	123	.0016	bud.mieszk.	pl.faliste	125	3
1153	Suszewo		26	123	.0016	bud. gosp.	pl.faliste	313	2
1154	Suszewo		27	124	.0016	bud. gosp.	pl.plaskie	105	2
1155	Suszewo		27	124	.0016	bud.mieszk.	pl.plaskie	100	3
1156	Suszewo		27	124	.0016	bud. gosp.	pl.plaskie	120	2
1157	Suszewo		28	125/1	.0016	bud. gosp.	pl.faliste	109	2
1158	Suszewo		28	125/1	.0016	bud. gosp.	pl.faliste	160	2
1159	Suszewo		28	125/1	.0016	bud.mieszk.	pl.faliste	190	3
1160	Suszewo		30	146	.0016	bud. gosp.	pl.faliste	237	2
1161	Suszewo		30	146	.0016	bud.mieszk.	pl.faliste	150	3
1162	Suszewo		30	146	.0016	bud. gosp.	pl.faliste	200	2
1163	Suszewo		31	134	.0016	bud. gosp.	pl.faliste	70	2
1164	Suszewo		31	134	.0016	bud.mieszk.	pl.faliste	50	3
1165	Suszewo		31	134	.0016	bud.mieszk.	pl.plaskie	90	3
1166	Suszewo		32	141	.0016	bud.mieszk.	pl.faliste	180	3
1167	Suszewo		32	141	.0016	bud. gosp.	pl.faliste	475	2
1168	Suszewo		33	132	.0016	bud. gosp.	pl.faliste	57	2
1169	Suszewo		33	132	.0016	bud.mieszk.	pl.faliste	120	3
1170	Suszewo		33	132	.0016	bud. gosp.	pl.faliste	203	2
1171	Suszewo		33	132	.0016	bud. gosp.	pl.faliste	57	2
1172	Suszewo		33	132	.0016	bud. gosp.	pl.faliste	50	2
1173	Suszewo		33	132	.0016	bud. gosp.	pl.faliste	85	2
1174	Suszewo		35	131/3	.0016	odpady	pl.faliste	188	1
1175	Suszewo		36	139	.0016	bud. gosp.	pl.faliste	53	2
1176	Suszewo		36	139	.0016	bud.mieszk.	pl.faliste	150	3
1177	Suszewo		36	139	.0016	bud. gosp.	pl.plaskie	120	2
1178	Suszewo		36	139	.0016	bud. gosp.	pl.faliste	25	2
1179	Suszewo		37	130/1	.0016	bud.mieszk.	pl.faliste	125	3
1180	Suszewo		37	130/1	.0016	bud. gosp.	pl.faliste	30	2
1181	Suszewo		37	130/1	.0016	bud. gosp.	pl.faliste	83	2
1182	Suszewo		39	138/1	.0016	bud. gosp.	pl.faliste	40	2
1183	Suszewo		39	138/1	.0016	bud. gosp.	pl.faliste	100	2
1184	Suszewo		39	138/1	.0016	bud.mieszk.	pl.faliste	200	3
1185	Suszewo		39	138/1	.0016	bud. gosp.	pl.faliste	250	2
1186	Suszewo		4	98	.0016	bud. gosp.	pl.faliste	75	2
1187	Suszewo		4	98	.0016	bud.mieszk. gosp.	pl.faliste	450	2

Inwentaryzacja wyrobów/odpadów zawierających azbest znajdujących się na terenie Gminy Wielgie

1188	Suszewo		40	155	.0016	bud.mieszk.	pl.faliste	138	3
1189	Suszewo		40	155	.0016	bud. gosp.	pl.faliste	200	2
1190	Suszewo		41	156/3	.0016	bud. gosp.	pl.faliste	180	2
1191	Suszewo		41A	156/2	.0016	bud.mieszk. gosp.	pl.faliste	150	3
1192	Suszewo		42	169/5	.0016	bud. gosp.	pl.faliste	100	2
1193	Suszewo		42	169/5	.0016	bud.mieszk.	pl.faliste	150	3
1194	Suszewo		47	185/5	.0016	bud.mieszk.	pl.faliste	120	3
1195	Suszewo		49	185/7	.0016	bud.mieszk.	pl.faliste	150	3
1196	Suszewo		4A	107/3	.0016	bud. gosp.	pl.faliste	15	2
1197	Suszewo		4A	107/3	.0016	odpady	pl.faliste	120	1
1198	Suszewo		4A	107/3	.0016	bud. gosp.	pl.faliste	18	2
1199	Suszewo		5	99/1	.0016	bud. gosp.	pl.faliste	225	3
1200	Suszewo		5	99/1	.0016	bud. gosp.	pl.faliste	200	2
1201	Suszewo		50	185/8	.0016	bud. gosp.	pl.faliste	80	2
1202	Suszewo		50	185/8	.0016	bud.mieszk.	pl.faliste	170	3
1203	Suszewo		6	79	.0016	bud. gosp.	pl.faliste	70	2
1204	Suszewo		7	75	.0016	bud.mieszk.	pl.faliste	110	3
1205	Suszewo		7	75	.0016	bud. gosp.	pl.faliste	100	3
1206	Suszewo		8	70	.0016	bud. gosp.	pl.faliste	45	2
1207	Suszewo		8	70	.0016	bud. gosp.	pl.faliste	45	2
1208	Suszewo		8	70	.0016	bud. gosp.	pl.faliste	120	2
1209	Suszewo		8	70	.0016	bud.mieszk.	pl.faliste	275	3
1210	Suszewo		9	67	.0016	bud. gosp.	pl.faliste	56	2
1211	Suszewo		B/N	140/6	.0016	bud. gosp.	pl.faliste	90	2
1212	Suszewo		B/N	140/6	.0016	bud.mieszk.	pl.faliste	100	3
1213	Suszewo		B/N	59/2	.0016	bud. gosp.	pl.faliste	45	2
1214	Suszewo		B/N	59/5	.0016	bud. gosp.	pl.faliste	50	2
1215	Szczepanki		10	144/1	.0017	bud.mieszk.	pl.faliste	105	3
1216	Szczepanki		11	129	.0017	bud. gosp.	pl.faliste	280	3
1217	Szczepanki		11	129	.0017	bud. gosp.	pl.faliste	62	2
1218	Szczepanki		11	129	.0017	bud.mieszk.	pl.faliste	150	3
1219	Szczepanki		12	104	.0017	bud. gosp.	pl.faliste	210	3
1220	Szczepanki		14	94/2	.0017	bud.mieszk.	pl.faliste	108	3
1221	Szczepanki		14	94/2	.0017	bud. gosp.	pl.faliste	202	2
1222	Szczepanki		15	93	.0017	bud. gosp.	pl.faliste	246	2
1223	Szczepanki		16	92	.0017	bud.mieszk.	pl.faliste	140	3
1224	Szczepanki		17	91	.0017	bud. gosp.	pl.faliste	175	3
1225	Szczepanki		17AB	90	.0017	bud. gosp.	pl.faliste	170	2
1226	Szczepanki		18	118	.0017	bud.mieszk.	pl.faliste	150	3
1227	Szczepanki		2	168	.0017	bud.mieszk.	pl.faliste	137	3
1228	Szczepanki		2	168	.0017	bud. gosp.	pl.faliste	350	3
1229	Szczepanki		20	114	.0017	bud. gosp.	pl.faliste	54	2
1230	Szczepanki		20	114	.0017	bud. gosp.	pl.faliste	75	2
1231	Szczepanki		20	114	.0017	bud. gosp.	pl.faliste	200	3
1232	Szczepanki		21	110	.0017	bud. gosp.	pl.faliste	120	2
1233	Szczepanki		21	110	.0017	bud.mieszk.	pl.faliste	120	3
1234	Szczepanki		21	110	.0017	bud. gosp.	pl.faliste	60	2
1235	Szczepanki		21	110	.0017	bud. gosp.	pl.faliste	26	2
1236	Szczepanki		22	109/6	.0017	bud.mieszk.	pl.faliste	75	3
1237	Szczepanki		22	109/6	.0017	bud. gosp.	pl.faliste	97	2
1238	Szczepanki		23	70	.0017	bud. gosp.	pl.faliste	63	2
1239	Szczepanki		24	38	.0017	bud.mieszk.	pl.faliste	138	3
1240	Szczepanki		24	38	.0017	bud. gosp.	pl.faliste	52	3
1241	Szczepanki		3	167	.0017	bud.mieszk.	pl.faliste	130	3



Inwentaryzacja wyrobów/odpadów zawierających azbest znajdujących się na terenie Gminy Wielgie

1242	Szczepanki		3	167	.0017	bud. gosp.	pl.faliste	60	3
1243	Szczepanki		4	153	.0017	bud. gosp.	pl.faliste	50	2
1244	Szczepanki		4	153	.0017	bud.mieszk.	pl.faliste	150	3
1245	Szczepanki		4	153	.0017	bud. gosp.	pl.faliste	150	3
1246	Szczepanki		6	160	.0017	bud.mieszk.	pl.faliste	175	3
1247	Szczepanki		6	160	.0017	bud. gosp.	pl.faliste	258	2
1248	Szczepanki		6	160	.0017	bud. gosp.	pl.faliste	157	3
1249	Szczepanki		7	135	.0017	bud. gosp.	pl.faliste	35	3
1250	Szczepanki		7	135	.0017	bud.mieszk.	pl.faliste	150	3
1251	Szczepanki		8	134	.0017	bud.mieszk.	pl.faliste	16	3
1252	Szczepanki		9	133	.0017	bud. gosp.	pl.faliste	20	2
1253	Szczepanki		9	133	.0017	bud. gosp.	pl.faliste	138	2
1254	Szczepanki		9	133	.0017	odpady	pl.faliste	150	1
1255	Teodorowo		1	259	.0018	bud. gosp.	pl.faliste	190	2
1256	Teodorowo		1	259	.0018	bud.mieszk.	pl.faliste	200	3
1257	Teodorowo		12	229	.0018	bud. gosp.	pl.faliste	22	2
1258	Teodorowo		12	229	.0018	bud. gosp.	pl.faliste	140	2
1259	Teodorowo		14	230/1	.0018	bud. gosp.	pl.faliste	50	2
1260	Teodorowo		14	230/1	.0018	bud. gosp.	pl.faliste	60	2
1261	Teodorowo		14	230/1	.0018	bud. gosp.	pl.faliste	72	2
1262	Teodorowo		15	227/1	.0018	bud. gosp.	pl.faliste	82	2
1263	Teodorowo		15	227/1	.0018	odpady	pl.faliste	140	1
1264	Teodorowo		16	313/1	.0018	bud.mieszk.	pl.faliste	105	3
1265	Teodorowo		18	201/1	.0018	bud. gosp.	pl.faliste	28	2
1266	Teodorowo		18	201/1	.0018	bud. gosp.	pl.faliste	32	2
1267	Teodorowo		18	201/1	.0018	bud.mieszk.	pl.faliste	140	3
1268	Teodorowo		19	200/2	.0018	bud. gosp.	pl.faliste	38	2
1269	Teodorowo		19	200/2	.0018	bud.mieszk.	pl.faliste	120	3
1270	Teodorowo		2	277/1	.0018	bud.mieszk.	pl.faliste	175	3
1271	Teodorowo		2	282	.0018	bud. gosp.	pl.plaskie	140	2
1272	Teodorowo		2	282	.0018	bud. gosp.	pl.faliste	157	2
1273	Teodorowo		2	285	.0018	bud. gosp.	pl.faliste	61	2
1274	Teodorowo		2	285	.0018	bud. gosp.	pl.faliste	78	2
1275	Teodorowo		2	285	.0018	bud. gosp.	pl.faliste	120	2
1276	Teodorowo		2	285	.0018	bud.mieszk.	pl.faliste	160	3
1277	Teodorowo		20	100/20	.0018	odpady	pl.faliste	10	1
1278	Teodorowo		20	100/20	.0018	bud. gosp.	pl.faliste	40	2
1279	Teodorowo		21	305/32	.0018	bud.mieszk.	pl.faliste	110	3
1280	Teodorowo		21	305/32	.0018	bud. gosp.	pl.faliste	140	2
1281	Teodorowo		24	160	.0018	bud. gosp.	pl.faliste	130	2
1282	Teodorowo		24	160	.0018	bud.mieszk.	pl.faliste	150	3
1283	Teodorowo		26	240/7	.0018	bud.mieszk.	pl.faliste	120	3
1284	Teodorowo		28	118	.0018	bud. gosp.	pl.faliste	93	2
1285	Teodorowo		28	118	.0018	bud. gosp.	pl.faliste	212	2
1286	Teodorowo		28	118	.0018	bud. gosp.	pl.faliste	250	2
1287	Teodorowo		3	281	.0018	bud. gosp.	pl.faliste	200	2
1288	Teodorowo		31	108	.0018	odpady	pl.faliste	15	1
1289	Teodorowo		31	108	.0018	bud.mieszk.	pl.faliste	72	3
1290	Teodorowo		32	109/1	.0018	bud.mieszk.	pl.faliste	99	3
1291	Teodorowo		33	101/1	.0018	bud.mieszk.	pl.faliste	30	3
1292	Teodorowo		33	101/1	.0018	bud. gosp.	pl.faliste	60	2
1293	Teodorowo		35	95/3	.0018	bud. gosp.	pl.faliste	50	2
1294	Teodorowo		35	95/3	.0018	bud.mieszk.	pl.faliste	70	3
1295	Teodorowo		38	19/5	.0018	bud. gosp.	pl.faliste	34	2
1296	Teodorowo		38	19/5	.0018	bud. gosp.	pl.faliste	34	2

Inwentaryzacja wyrobów/odpadów zawierających azbest znajdujących się na terenie Gminy Wielgie

1297	Teodorowo		38	19/5	.0018	bud. gosp.	pl.faliste	34	2
1298	Teodorowo		38	19/5	.0018	bud. gosp.	pl.faliste	40	2
1299	Teodorowo		41?	8/22	.0018	bud.mieszk. gosp.	pl.faliste	75	3
1300	Teodorowo		42	64/2	.0018	bud. gosp.	pl.faliste	18	2
1301	Teodorowo		42	64/2	.0018	bud. gosp.	pl.faliste	18	2
1302	Teodorowo		43	64/3	.0018	bud. gosp.	pl.faliste	38	2
1303	Teodorowo		43	64/3	.0018	bud. gosp.	pl.faliste	50	2
1304	Teodorowo		47	85/3	.0018	bud.mieszk.	pl.faliste	90	3
1305	Teodorowo		47A	85/2	.0018	bud.mieszk.	pl.faliste	132	3
1306	Teodorowo		48	77/15	.0018	bud. gosp.	pl.faliste	140	2
1307	Teodorowo		48	77/15	.0018	bud. gosp.	pl.faliste	400	2
1308	Teodorowo		49	88/1	.0018	bud. gosp.	pl.faliste	20	2
1309	Teodorowo		49	88/1	.0018	bud. gosp.	pl.faliste	200	2
1310	Teodorowo		49D	86/1	.0018	bud.mieszk.	pl.faliste	100	3
1311	Teodorowo		5	280/4	.0018	bud. gosp.	pl.faliste	40	3
1312	Teodorowo		5	280/4	.0018	bud. gosp.	pl.faliste	78	2
1313	Teodorowo		6	262	.0018	bud. gosp.	pl.faliste	210	2
1314	Teodorowo		6	262	.0018	bud. gosp.	pl.faliste	625	2
1315	Teodorowo		68	99/33	.0018	bud. gosp.	pl.faliste	12	2
1316	Teodorowo		7	259	.0018	bud. gosp.	pl.faliste	245	2
1317	Teodorowo		7	260	.0018	bud. gosp.	pl.faliste	30	2
1318	Teodorowo		7	260	.0018	bud. gosp.	pl.faliste	50	2
1319	Teodorowo		7	260	.0018	bud. gosp.	pl.faliste	52	2
1320	Teodorowo		7	260	.0018	bud.mieszk.	pl.faliste	100	3
1321	Teodorowo		8	176	.0018	bud. gosp.	pl.faliste	40	2
1322	Teodorowo		8	176	.0018	bud. gosp.	pl.faliste	135	2
1323	Teodorowo		8	176	.0018	bud.mieszk.	pl.faliste	138	3
1324	Teodorowo		B/N	100/3	.0018	bud. gosp.	pl.faliste	10	2
1325	Tupadły		1	49	.0019	bud. gosp.	pl.faliste	200	2
1326	Tupadły		1	49	.0019	bud.mieszk.	pl.faliste	250	3
1327	Tupadły		10	247/2	.0019	bud. gosp.	pl.faliste	120	2
1328	Tupadły		12	153	.0019	bud. gosp.	pl.faliste	132	2
1329	Tupadły		12	153	.0019	bud.mieszk.	pl.faliste	138	3
1330	Tupadły		14	138	.0019	bud. gosp.	pl.faliste	98	2
1331	Tupadły		16	136	.0019	bud. gosp.	pl.faliste	132	2
1332	Tupadły		16	136	.0019	odpady	pl.faliste	150	1
1333	Tupadły		16	136	.0019	bud. gosp.	pl.faliste	250	2
1334	Tupadły		16	146	.0019	bud. gosp.	pl.faliste	160	2
1335	Tupadły		18	133	.0019	bud. gosp.	pl.faliste	57	2
1336	Tupadły		18	133	.0019	odpady	pl.faliste	88	1
1337	Tupadły		19	132/1	.0019	bud.mieszk.	pl.faliste	113	3
1338	Tupadły		19	132/1	.0019	bud. gosp.	pl.faliste	203	2
1339	Tupadły		2	59	.0019	bud. gosp.	pl.faliste	150	2
1340	Tupadły		21	102	.0019	bud.mieszk.	pl.faliste	150	3
1341	Tupadły		21	103	.0019	bud. gosp.	pl.faliste	50	2
1342	Tupadły		22	288/4	.0019	bud. gosp.	pl.faliste	125	2
1343	Tupadły		22	288/4	.0019	bud.mieszk.	pl.faliste	140	3
1344	Tupadły		23	287	.0019	bud.mieszk.	pl.faliste	110	3
1345	Tupadły		23	287	.0019	bud. gosp.	pl.faliste	140	2
1346	Tupadły		25	321/3	.0019	bud.mieszk.	pl.faliste	125	3
1347	Tupadły		25	321/3	.0019	bud. gosp.	pl.faliste	450	2
1348	Tupadły		26	328/1	.0019	bud.mieszk. gosp.	pl.faliste	238	3
1349	Tupadły		27	332/1	.0019	bud.mieszk.	pl.faliste	160	3

Inwentaryzacja wyrobów/odpadów zawierających azbest znajdujących się na terenie Gminy Wielgie

1350	Tupadły		27	332/1	.0019	bud. gosp.	pl.faliste	210	2
1351	Tupadły		28	337/3	.0019	bud.mieszk.	pl.faliste	88	3
1352	Tupadły		28	337/3	.0019	bud.mieszk.	pl.faliste	125	3
1353	Tupadły		29	338	.0019	bud. gosp.	pl.plaskie	120	2
1354	Tupadły		29	338	.0019	bud. gosp.	pl.faliste	140	2
1355	Tupadły		29	338	.0019	bud. gosp.	pl.faliste	313	2
1356	Tupadły		31	346	.0019	bud. gosp.	pl.faliste	53	2
1357	Tupadły		31	346	.0019	bud. gosp.	pl.faliste	110	2
1358	Tupadły		31	346	.0019	bud. gosp.	pl.faliste	113	2
1359	Tupadły		31	346	.0019	odpady	pl.faliste	300	1
1360	Tupadły		31	346	.0019	bud. gosp.	pl.faliste	520	2
1361	Tupadły		32	353	.0019	bud. gosp.	pl.faliste	16	2
1362	Tupadły		32	353	.0019	bud.mieszk.	pl.faliste	200	3
1363	Tupadły		33	374	.0019	bud.mieszk. gosp.	pl.faliste	180	3
1364	Tupadły		34	369	.0019	bud.mieszk.	pl.faliste	200	3
1365	Tupadły		34	369	.0019	bud. gosp.	pl.faliste	275	2
1366	Tupadły		4	61	.0019	bud. gosp.	pl.faliste	154	2
1367	Tupadły		4	61	.0019	bud. gosp.	pl.faliste	192	2
1368	Tupadły		40	210	.0019	bud. gosp.	pl.faliste	158	2
1369	Tupadły		40	210	.0019	bud.mieszk.	pl.faliste	170	3
1370	Tupadły		40	220/4	.0019	bud.mieszk.	pl.faliste	113	3
1371	Tupadły		40	220/4	.0019	bud. gosp.	pl.faliste	146	2
1372	Tupadły		40	220/4	.0019	bud. gosp.	pl.faliste	203	2
1373	Tupadły		42	123/2	.0019	bud. gosp.	pl.faliste	109	2
1374	Tupadły		42	123/2	.0019	bud. gosp.	pl.faliste	180	2
1375	Tupadły		42	123/2	.0019	bud. gosp.	pl.faliste	213	2
1376	Tupadły		43	112/3	.0019	odpady	pl.faliste	70	1
1377	Tupadły		43	112/3	.0019	bud. gosp.	pl.faliste	90	2
1378	Tupadły		43	112/3	.0019	bud. gosp.	pl.faliste	123	2
1379	Tupadły		5	62	.0019	bud. gosp.	pl.faliste	213	2
1380	Tupadły		50	58/1	.0019	bud. gosp.	pl.faliste	40	2
1381	Tupadły		50	58/1	.0019	bud.mieszk.	pl.faliste	138	3
1382	Tupadły		6	65	.0019	bud. gosp.	pl.faliste	70	1
1383	Tupadły		7	376/4	.0019	bud. gosp.	pl.faliste	90	2
1384	Tupadły		7	376/4	.0019	odpady	pl.faliste	190	1
1385	Tupadły		8	67/2	.0019	bud. gosp.	pl.faliste	22	2
1386	Tupadły		8	67/2	.0019	bud.mieszk.	pl.faliste	44	3
1387	Tupadły		9	246/1	.0019	bud. gosp.	pl.faliste	105	2
1388	Tupadły		9	246/1	.0019	bud.mieszk.	pl.faliste	165	3
1389	Tupadły		B/N	57/2	.0019	bud. gosp.	pl.faliste	200	2
1390	Tupadły		B/N	57/2	.0019	bud. gosp.	pl.faliste	342	2
1391	Wielgie	Bętlewska ul.	11	365	.0020	bud. gosp.	pl.faliste	8	2
1392	Wielgie	Bętlewska ul.	11	365	.0020	bud. gosp.	pl.faliste	20	2
1393	Wielgie	Bętlewska ul.	11	365	.0020	bud. gosp.	pl.faliste	487	2
1394	Wielgie	Bętlewska ul.	4	412	.0020	bud.mieszk.	pl.faliste	110	3
1395	Wielgie	Bętlewska ul.	4	412	.0020	bud. gosp.	pl.faliste	372	2
1396	Wielgie	Bętlewska ul.	5	357	.0020	bud.mieszk.	pl.faliste	140	3
1397	Wielgie	Bętlewska ul.	5	357	.0020	bud. gosp.	pl.faliste	240	2
1398	Wielgie	Bętlewska ul.	7	363	.0020	bud. gosp.	pl.faliste	65	2
1399	Wielgie	Bętlewska ul.	7	363	.0020	bud.mieszk.	pl.faliste	90	3
1400	Wielgie	Bętlewska ul.	B/N	348/8	.0020	bud. gosp.	pl.faliste	15	2
1401	Wielgie	Bętlewska ul.	B/N	367	.0020	bud. gosp.	pl.faliste	140	2
1402	Wielgie	Bętlewska ul.	B/N	367	.0020	bud.mieszk.	pl.faliste	140	3
1403	Wielgie	Dobrzyńska ul.	3	546/4	.0020	bud.mieszk.	pl.faliste	250	3

Inwentaryzacja wyrobów/odpadów zawierających azbest znajdujących się na terenie Gminy Wielgie

1404	Wielgie	Klonowa ul.	17	466	.0020	bud.mieszk.	pl.faliste	180	3
1405	Wielgie	Klonowa ul.	17	466	.0020	bud. gosp.	pl.faliste	363	2
1406	Wielgie	Klonowa ul.	21	470	.0020	bud. gosp.	pl.faliste	45	2
1407	Wielgie	Klonowa ul.	23	471	.0020	bud.mieszk.	pl.faliste	101	3
1408	Wielgie	Klonowa ul.	23	471	.0020	bud. gosp.	pl.faliste	385	2
1409	Wielgie	Klonowa ul.	27	475	.0020	bud. gosp.	pl.faliste	30	2
1410	Wielgie	Klonowa ul.	27	475	.0020	bud. gosp.	pl.faliste	50	2
1411	Wielgie	Klonowa ul.	27	475	.0020	bud. gosp.	pl.faliste	150	2
1412	Wielgie	Klonowa ul.	27	475	.0020	bud. gosp.	pl.faliste	200	2
1413	Wielgie	Klonowa ul.	3	454/2	.0020	bud.mieszk.	pl.faliste	180	3
1414	Wielgie	Komunalna ul.	1	17	.0020	bud. gosp.	pl.faliste	32	2
1415	Wielgie	Komunalna ul.	10	24	.0020	bud.mieszk.	pl.faliste	138	3
1416	Wielgie	Komunalna ul.	10	24	.0020	bud. gosp.	pl.faliste	150	2
1417	Wielgie	Komunalna ul.	10	24	.0020	bud. gosp.	pl.faliste	213	2
1418	Wielgie	Komunalna ul.	2	30/2	.0020	bud. gosp.	pl.faliste	87	2
1419	Wielgie	Komunalna ul.	6	22	.0020	bud.mieszk.	pl.faliste	137	3
1420	Wielgie	Komunalna ul.	7	14/1	.0020	bud.mieszk.	pl.faliste	105	3
1421	Wielgie	Komunalna ul.	8	23/1	.0020	bud. gosp.	pl.faliste	35	2
1422	Wielgie	Lipnowska ul.	1	161/4	.0020	bud.mieszk.	pl.faliste	150	3
1423	Wielgie	Lipnowska ul.	10	156/5	.0020	bud.mieszk.	pl.faliste	52	3
1424	Wielgie	Lipnowska ul.	14	153/4	.0020	bud. gosp.	pl.faliste	30	2
1425	Wielgie	Lipnowska ul.	16	150/4	.0020	bud.mieszk.	pl.faliste	120	3
1426	Wielgie	Lipnowska ul.	17	168/7	.0020	bud. gosp.	pl.faliste	56	2
1427	Wielgie	Lipnowska ul.	18	150/3	.0020	bud. gosp.	pl.faliste	150	2
1428	Wielgie	Lipnowska ul.	2	160/2	.0020	bud.mieszk.	pl.faliste	82	3
1429	Wielgie	Lipnowska ul.	20	148/4	.0020	bud. gosp.	pl.faliste	62	2
1430	Wielgie	Lipnowska ul.	20	148/4	.0020	bud.mieszk.	pl.faliste	150	3
1431	Wielgie	Lipnowska ul.	20	148/4	.0020	bud. gosp.	pl.faliste	160	2
1432	Wielgie	Lipnowska ul.	23	614	.0020	bud.mieszk.	pl.faliste	75	3
1433	Wielgie	Lipnowska ul.	24	147/2	.0020	bud.mieszk.	pl.faliste	100	3
1434	Wielgie	Lipnowska ul.	24	147/2	.0020	bud. gosp.	pl.faliste	250	2
1435	Wielgie	Lipnowska ul.	25	613	.0020	bud. gosp.	pl.faliste	30	2
1436	Wielgie	Lipnowska ul.	25	613	.0020	bud.mieszk.	pl.faliste	125	3
1437	Wielgie	Lipnowska ul.	26	147/1	.0020	bud.mieszk.	pl.faliste	112	3
1438	Wielgie	Lipnowska ul.	27	612	.0020	bud. gosp.	pl.faliste	90	2
1439	Wielgie	Lipnowska ul.	27	612	.0020	bud. gosp.	pl.faliste	120	2
1440	Wielgie	Lipnowska ul.	27	612	.0020	bud.mieszk.	pl.faliste	125	3
1441	Wielgie	Lipnowska ul.	28	85	.0020	bud.mieszk.	pl.faliste	150	3
1442	Wielgie	Lipnowska ul.	29	611	.0020	bud. gosp.	pl.faliste	37	2
1443	Wielgie	Lipnowska ul.	29	611	.0020	bud.mieszk.	pl.faliste	150	3
1444	Wielgie	Lipnowska ul.	30	702/2	.0020	bud.mieszk.	pl.faliste	90	3
1445	Wielgie	Lipnowska ul.	30	702/2	.0020	bud. gosp.	pl.faliste	122	2
1446	Wielgie	Lipnowska ul.	31	610	.0020	bud.mieszk.	pl.faliste	150	3
1447	Wielgie	Lipnowska ul.	32	145/2	.0020	bud.mieszk.	pl.faliste	125	3
1448	Wielgie	Lipnowska ul.	33	168/8	.0020	bud.mieszk.	pl.faliste	55	3
1449	Wielgie	Lipnowska ul.	35	168/10	.0020	bud. gosp.	pl.faliste	165	2
1450	Wielgie	Lipnowska ul.	35	168/10	.0020	bud.mieszk.	pl.faliste	165	3
1451	Wielgie	Lipnowska ul.	36	143/3	.0020	bud.mieszk.	pl.faliste	125	3
1452	Wielgie	Lipnowska ul.	38	143/10	.0020	bud. gosp.	pl.faliste	45	2
1453	Wielgie	Lipnowska ul.	38	143/10	.0020	bud.mieszk.	pl.faliste	124	3
1454	Wielgie	Lipnowska ul.	38	143/10	.0020	bud. gosp.	pl.faliste	150	2
1455	Wielgie	Lipnowska ul.	38	143/10	.0020	bud. gosp.	pl.faliste	225	2
1456	Wielgie	Lipnowska ul.	4	159/2	.0020	bud.mieszk.	pl.faliste	80	3
1457	Wielgie	Lipnowska ul.	42	136/4	.0020	bud. gosp.	pl.faliste	18	2
1458	Wielgie	Lipnowska ul.	46	135/2	.0020	bud.mieszk.	pl.faliste	175	3

Inwentaryzacja wyrobów/odpadów zawierających azbest znajdujących się na terenie Gminy Wielgie

1459	Wielgie	Lipnowska ul.	50	135/10	.0020	bud. gosp.	pl.faliste	113	2
1460	Wielgie	Lipnowska ul.	50	135/10	.0020	bud.mieszk.	pl.faliste	120	3
1461	Wielgie	Lipnowska ul.	52	132	.0020	bud.mieszk.	pl.faliste	120	3
1462	Wielgie	Lipnowska ul.	54	130	.0020	bud. gosp.	pl.faliste	45	2
1463	Wielgie	Lipnowska ul.	54	130	.0020	bud. gosp.	pl.faliste	78	2
1464	Wielgie	Lipnowska ul.	54	130	.0020	bud.mieszk.	pl.faliste	125	3
1465	Wielgie	Lipnowska ul.	56	128	.0020	bud. gosp.	pl.faliste	82	2
1466	Wielgie	Lipnowska ul.	56	128	.0020	bud. gosp.	pl.faliste	90	2
1467	Wielgie	Lipnowska ul.	6	158/6	.0020	bud.mieszk.	pl.faliste	72	3
1468	Wielgie	Lipnowska ul.	6	158/6	.0020	bud. gosp.	pl.faliste	195	2
1469	Wielgie	Lipnowska ul.	60	119/4	.0020	bud. gosp.	pl.faliste	67	2
1470	Wielgie	Lipnowska ul.	60	119/4	.0020	bud. gosp.	pl.faliste	205	2
1471	Wielgie	Lipnowska ul.	62	119/3	.0020	bud. gosp.	pl.faliste	45	2
1472	Wielgie	Lipnowska ul.	68	117	.0020	bud. gosp.	pl.faliste	68	2
1473	Wielgie	Lipnowska ul.	68	117	.0020	bud. gosp.	pl.faliste	72	2
1474	Wielgie	Lipnowska ul.	68	117	.0020	bud.mieszk.	pl.faliste	142	3
1475	Wielgie	Lipnowska ul.	70	113/6	.0020	bud. gosp.	pl.faliste	38	2
1476	Wielgie	Lipnowska ul.	70	113/6	.0020	bud. gosp.	pl.faliste	88	2
1477	Wielgie	Lipnowska ul.	70	113/6	.0020	bud.mieszk.	pl.faliste	128	3
1478	Wielgie	Lipnowska ul.	72	113/6	.0020	bud. gosp.	pl.faliste	148	2
1479	Wielgie	Lipnowska ul.	74	113/3	.0020	bud.mieszk.	pl.faliste	160	3
1480	Wielgie	Lipnowska ul.	78	112	.0020	bud.mieszk.	pl.faliste	165	3
1481	Wielgie	Lipnowska ul.	8	156/6	.0020	bud. gosp.	pl.faliste	26	2
1482	Wielgie	Lipnowska ul.	8	156/6	.0020	bud. gosp.	pl.faliste	45	2
1483	Wielgie	Lipnowska ul.	8	156/6	.0020	bud.mieszk.	pl.faliste	96	3
1484	Wielgie	Lipnowska ul.	9	175/1	.0020	bud. gosp.	pl.faliste	24	2
1485	Wielgie	Lipnowska ul.	9	175/1	.0020	bud.mieszk.	pl.faliste	68	3
1486	Wielgie	Lipnowska ul.	90	96	.0020	bud.mieszk.	pl.faliste	270	3
1487	Wielgie	Ogrodowa ul.	1	616	.0020	bud. gosp.	pl.faliste	63	2
1488	Wielgie	Ogrodowa ul.	12	330/1	.0020	bud.mieszk.	pl.faliste	45	3
1489	Wielgie	Ogrodowa ul.	12	330/1	.0020	bud. gosp.	pl.faliste	72	2
1490	Wielgie	Ogrodowa ul.	14	331/2	.0020	bud.mieszk.	pl.faliste	124	3
1491	Wielgie	Ogrodowa ul.	15	625	.0020	bud. gosp.	pl.faliste	135	2
1492	Wielgie	Ogrodowa ul.	19	627	.0020	bud.mieszk.	pl.faliste	100	3
1493	Wielgie	Ogrodowa ul.	2	322/1	.0020	bud.mieszk.	pl.faliste	135	3
1494	Wielgie	Ogrodowa ul.	21	311/4	.0020	bud. gosp.	pl.faliste	137	2
1495	Wielgie	Ogrodowa ul.	21	628	.0020	bud.mieszk.	pl.faliste	100	3
1496	Wielgie	Ogrodowa ul.	21	628	.0020	bud. gosp.	pl.faliste	100	2
1497	Wielgie	Ogrodowa ul.	23	629	.0020	bud. gosp.	pl.faliste	50	2
1498	Wielgie	Ogrodowa ul.	26	351/14	.0020	bud.mieszk.	pl.faliste	165	3
1499	Wielgie	Ogrodowa ul.	28	351/10	.0020	odpady	pl.faliste	5	1
1500	Wielgie	Ogrodowa ul.	28	351/10	.0020	bud.mieszk.	pl.faliste	168	3
1501	Wielgie	Ogrodowa ul.	31	634/2	.0020	bud.mieszk.	pl.faliste	44	3
1502	Wielgie	Ogrodowa ul.	31	634/2	.0020	bud.mieszk.	pl.faliste	113	3
1503	Wielgie	Ogrodowa ul.	34	351/15	.0020	bud.mieszk.	pl.faliste	113	3
1504	Wielgie	Ogrodowa ul.	37	637	.0020	odpady	pl.faliste	40	1
1505	Wielgie	Ogrodowa ul.	40	351/22	.0020	bud.mieszk.	pl.faliste	135	3
1506	Wielgie	Ogrodowa ul.	41	639	.0020	bud.mieszk.	pl.faliste	110	3
1507	Wielgie	Ogrodowa ul.	42	351/21	.0020	bud.mieszk.	pl.faliste	35	3
1508	Wielgie	Ogrodowa ul.	43	344/5	.0020	bud. gosp.	pl.faliste	30	2
1509	Wielgie	Ogrodowa ul.	43	344/5	.0020	bud. gosp.	pl.faliste	30	2
1510	Wielgie	Ogrodowa ul.	43	344/5	.0020	bud. gosp.	pl.faliste	30	2
1511	Wielgie	Ogrodowa ul.	43	344/5	.0020	bud. gosp.	pl.faliste	30	2
1512	Wielgie	Ogrodowa ul.	43	344/5	.0020	bud. gosp.	pl.faliste	30	2
1513	Wielgie	Ogrodowa ul.	43	344/5	.0020	bud. gosp.	pl.faliste	30	2

Inwentaryzacja wyrobów/odpadów zawierających azbest znajdujących się na terenie Gminy Wielgie

1514	Wielgie	Ogrodowa ul.	45	345/1	.0020	bud. gosp.	pl.faliste	30	2
1515	Wielgie	Ogrodowa ul.	45	345/1	.0020	bud. gosp.	pl.faliste	30	2
1516	Wielgie	Ogrodowa ul.	45	345/1	.0020	bud. gosp.	pl.faliste	30	2
1517	Wielgie	Ogrodowa ul.	45	345/1	.0020	bud. gosp.	pl.faliste	30	2
1518	Wielgie	Ogrodowa ul.	45	345/1	.0020	bud. gosp.	pl.faliste	30	2
1519	Wielgie	Ogrodowa ul.	45	345/1	.0020	bud. gosp.	pl.faliste	30	2
1520	Wielgie	Ogrodowa ul.	45	345/1	.0020	bud. gosp.	pl.faliste	30	2
1521	Wielgie	Ogrodowa ul.	45	345/1	.0020	bud. gosp.	pl.faliste	30	2
1522	Wielgie	Ogrodowa ul.	45	345/1	.0020	bud. gosp.	pl.faliste	30	2
1523	Wielgie	Ogrodowa ul.	46	351/30	.0020	bud.mieszk.	pl.faliste	140	3
1524	Wielgie	Ogrodowa ul.	9	621	.0020	bud. gosp.	pl.faliste	50	2
1525	Wielgie	Olchowa ul.	10	397	.0020	bud. gosp.	pl.faliste	240	2
1526	Wielgie	Olchowa ul.	16	583	.0020	bud. gosp.	pl.faliste	113	2
1527	Wielgie	Olchowa ul.	16	583	.0020	bud.mieszk.	pl.faliste	175	3
1528	Wielgie	Olchowa ul.	18	582	.0020	bud. gosp.	pl.faliste	113	2
1529	Wielgie	Olchowa ul.	18	582	.0020	bud.mieszk.	pl.faliste	175	3
1530	Wielgie	Olchowa ul.	2	382/2	.0020	bud. gosp.	pl.faliste	128	2
1531	Wielgie	Olchowa ul.	22	411/1	.0020	bud.mieszk.	pl.faliste	125	3
1532	Wielgie	Olchowa ul.	4	385	.0020	bud. gosp.	pl.faliste	37	2
1533	Wielgie	Olchowa ul.	4	385	.0020	bud. gosp.	pl.faliste	44	2
1534	Wielgie	Olchowa ul.	4	385	.0020	bud.mieszk.	pl.faliste	116	3
1535	Wielgie	Olchowa ul.	8	393	.0020	bud.mieszk.	pl.faliste	124	3
1536	Wielgie	Olchowa ul.	8	393	.0020	bud. gosp.	pl.faliste	150	2
1537	Wielgie	Polna ul.	2	375	.0020	bud. gosp.	pl.faliste	70	2
1538	Wielgie	Polna ul.	2	375	.0020	bud.mieszk.	pl.faliste	150	3
1539	Wielgie	Polna ul.	2	375	.0020	bud. gosp.	pl.faliste	275	2
1540	Wielgie	Polna ul.	24	701	.0020	odpady	pl.faliste	125	1
1541	Wielgie	Polna ul.	26	433	.0020	bud.mieszk.	pl.faliste	102	3
1542	Wielgie	Polna ul.	28	439/2	.0020	bud. gosp.	pl.faliste	105	2
1543	Wielgie	Poprzeczna ul.	13	657	.0020	bud.mieszk.	pl.faliste	60	3
1544	Wielgie	Poprzeczna ul.	18	687	.0020	bud.mieszk.	pl.faliste	118	3
1545	Wielgie	Poprzeczna ul.	19	675	.0020	bud.mieszk.	pl.faliste	175	3
1546	Wielgie	Rzemieślnicza ul.	1	336/6	.0020	bud. gosp.	pl.faliste	80	2
1547	Wielgie	Rzemieślnicza ul.	2	314	.0020	bud. gosp.	pl.faliste	67	2
1548	Wielgie	Rzemieślnicza ul.	20	349/2	.0020	bud.mieszk.	pl.faliste	175	3
1549	Wielgie	Rzemieślnicza ul.	25	632	.0020	bud. gosp.	pl.faliste	75	2
1550	Wielgie	Rzemieślnicza ul.	25	632	.0020	bud.mieszk.	pl.faliste	123	3
1551	Wielgie	Rzemieślnicza ul.	27	633	.0020	bud. gosp.	pl.faliste	98	2
1552	Wielgie	Rzemieślnicza ul.	27	633	.0020	bud.mieszk.	pl.faliste	113	3
1553	Wielgie	Rzemieślnicza ul.	29	634/1	.0020	bud. gosp.	pl.faliste	30	2
1554	Wielgie	Rzemieślnicza ul.	29	634/1	.0020	bud.mieszk.	pl.faliste	80	3
1555	Wielgie	Starowiejska ul.	1	347/4	.0020	bud.mieszk.	pl.faliste	140	1
1556	Wielgie	Starowiejska ul.	10	257/1	.0020	bud. gosp.	pl.faliste	45	2
1557	Wielgie	Starowiejska ul.	11	342/7	.0020	bud. gosp.	pl.faliste	80	2
1558	Wielgie	Starowiejska ul.	11	342/7	.0020	bud.mieszk.	pl.faliste	120	3
1559	Wielgie	Starowiejska ul.	12	256/4	.0020	bud. gosp.	pl.faliste	75	2
1560	Wielgie	Starowiejska ul.	12	256/4	.0020	bud. gosp.	pl.faliste	147	2
1561	Wielgie	Starowiejska ul.	12	256/4	.0020	bud.mieszk.	pl.faliste	160	3
1562	Wielgie	Starowiejska ul.	13	342/4	.0020	bud.mieszk.	pl.faliste	150	3
1563	Wielgie	Starowiejska ul.	14	255/1	.0020	bud. gosp.	pl.faliste	16	2
1564	Wielgie	Starowiejska ul.	14	255/1	.0020	bud. gosp.	pl.faliste	34	2
1565	Wielgie	Starowiejska ul.	14	255/1	.0020	bud. gosp.	pl.faliste	90	2
1566	Wielgie	Starowiejska ul.	14	255/1	.0020	bud. gosp.	pl.faliste	130	2
1567	Wielgie	Starowiejska ul.	15	342/3	.0020	bud.mieszk.	pl.faliste	138	3
1568	Wielgie	Starowiejska ul.	16	253	.0020	bud. gosp.	pl.faliste	25	2

Inwentaryzacja wyrobów/odpadów zawierających azbest znajdujących się na terenie Gminy Wielgie

1569	Wielgie	Starowiejska ul.	17	341/2	.0020	bud.mieszk.	pl.faliste	100	3
1570	Wielgie	Starowiejska ul.	18	252	.0020	bud.mieszk.	pl.faliste	113	3
1571	Wielgie	Starowiejska ul.	20	250	.0020	bud.mieszk.	pl.faliste	100	3
1572	Wielgie	Starowiejska ul.	20	250	.0020	bud. gosp.	pl.faliste	390	2
1573	Wielgie	Starowiejska ul.	23	339/2	.0020	odpady	pl.faliste	10	1
1574	Wielgie	Starowiejska ul.	23	339/2	.0020	bud.mieszk.	pl.faliste	150	3
1575	Wielgie	Starowiejska ul.	24	249	.0020	bud.mieszk.	pl.faliste	120	3
1576	Wielgie	Starowiejska ul.	25	338/2	.0020	bud. gosp.	pl.faliste	150	2
1577	Wielgie	Starowiejska ul.	25	338/2	.0020	bud.mieszk.	pl.faliste	200	3
1578	Wielgie	Starowiejska ul.	30	246	.0020	bud.mieszk.	pl.faliste	150	3
1579	Wielgie	Starowiejska ul.	30	246	.0020	bud. gosp.	pl.faliste	250	2
1580	Wielgie	Starowiejska ul.	30	246	.0020	bud. gosp.	pl.faliste	313	2
1581	Wielgie	Starowiejska ul.	31	336/5	.0020	bud.mieszk.	pl.faliste	113	3
1582	Wielgie	Starowiejska ul.	32	244	.0020	bud. gosp.	pl.faliste	75	2
1583	Wielgie	Starowiejska ul.	33	313	.0020	bud.mieszk.	pl.faliste	150	3
1584	Wielgie	Starowiejska ul.	34	243	.0020	odpady	pl.faliste	150	1
1585	Wielgie	Starowiejska ul.	36	242	.0020	bud. gosp.	pl.faliste	25	2
1586	Wielgie	Starowiejska ul.	36	242	.0020	bud. gosp.	pl.faliste	220	2
1587	Wielgie	Starowiejska ul.	37	311/3	.0020	bud. gosp.	pl.faliste	130	2
1588	Wielgie	Starowiejska ul.	38	239	.0020	bud. gosp.	pl.faliste	27	2
1589	Wielgie	Starowiejska ul.	38	239	.0020	bud. gosp.	pl.faliste	188	2
1590	Wielgie	Starowiejska ul.	39	310/3	.0020	bud.mieszk.	pl.faliste	69	3
1591	Wielgie	Starowiejska ul.	39A	310/6	.0020	bud. gosp.	pl.faliste	113	2
1592	Wielgie	Starowiejska ul.	4	266	.0020	bud. gosp.	pl.faliste	90	2
1593	Wielgie	Starowiejska ul.	44	236	.0020	bud. gosp.	pl.faliste	43	2
1594	Wielgie	Starowiejska ul.	46	235	.0020	bud.mieszk.	pl.faliste	125	3
1595	Wielgie	Starowiejska ul.	46	235	.0020	bud. gosp.	pl.faliste	131	2
1596	Wielgie	Starowiejska ul.	47	307/2	.0020	bud. gosp.	pl.faliste	50	2
1597	Wielgie	Starowiejska ul.	47	307/2	.0020	bud.mieszk.	pl.faliste	180	3
1598	Wielgie	Starowiejska ul.	48	240	.0020	bud. gosp.	pl.faliste	80	2
1599	Wielgie	Starowiejska ul.	51	303	.0020	bud. gosp.	pl.faliste	45	2
1600	Wielgie	Starowiejska ul.	54A	580	.0020	bud.mieszk.	pl.faliste	105	3
1601	Wielgie	Starowiejska ul.	55	648	.0020	bud.mieszk.	pl.faliste	220	3
1602	Wielgie	Starowiejska ul.	57	647/2	.0020	bud.mieszk.	pl.faliste	101	3
1603	Wielgie	Starowiejska ul.	58	227/2	.0020	bud. gosp.	pl.faliste	163	2
1604	Wielgie	Starowiejska ul.	58	227/2	.0020	bud. gosp.	pl.faliste	263	2
1605	Wielgie	Starowiejska ul.	6	261/3	.0020	bud. gosp.	pl.faliste	90	2
1606	Wielgie	Starowiejska ul.	60	226	.0020	bud. gosp.	pl.faliste	63	2
1607	Wielgie	Starowiejska ul.	60	226	.0020	bud. gosp.	pl.faliste	186	2
1608	Wielgie	Starowiejska ul.	60A	226	.0020	bud.mieszk.	pl.faliste	100	3
1609	Wielgie	Starowiejska ul.	62	225	.0020	bud.mieszk.	pl.faliste	188	3
1610	Wielgie	Starowiejska ul.	64	223	.0020	bud.mieszk.	pl.faliste	83	3
1611	Wielgie	Starowiejska ul.	64	223	.0020	bud.mieszk.	pl.faliste	165	3
1612	Wielgie	Starowiejska ul.	66	222	.0020	bud.mieszk.	pl.faliste	180	3
1613	Wielgie	Starowiejska ul.	68	221	.0020	bud. gosp.	pl.faliste	31	2
1614	Wielgie	Starowiejska ul.	70	220	.0020	bud. gosp.	pl.faliste	40	1
1615	Wielgie	Starowiejska ul.	70	220	.0020	bud.mieszk.	pl.faliste	130	3
1616	Wielgie	Starowiejska ul.	78	219/8	.0020	bud. gosp.	pl.faliste	80	2
1617	Wielgie	Starowiejska ul.	80	219/3	.0020	bud. gosp.	pl.faliste	70	1
1618	Wielgie	Starowiejska ul.	83	199	.0020	bud. gosp.	pl.faliste	313	2
1619	Wielgie	Starowiejska ul.	B/N	210	.0020	bud. gosp.	pl.faliste	282	2
1620	Wielgie	Szkolna ul.	11	149/5	.0020	bud.mieszk.	pl.faliste	162	3
1621	Wielgie	Szkolna ul.	16	1/23	.0020	bud. gosp.	pl.faliste	96	2
1622	Wielgie	Szkolna ul.	17	149/11	.0020	bud.mieszk.	pl.faliste	20	3
1623	Wielgie	Szkolna ul.	17	149/11	.0020	bud. gosp.	pl.faliste	82	2

Inwentaryzacja wyrobów/odpadów zawierających azbest znajdujących się na terenie Gminy Wielgie

1624	Wielgie	Szkolna ul.	17	149/11	.0020	bud. gosp.	pl.faliste	275	2
1625	Wielgie	Szkolna ul.	19	149/7	.0020	bud.mieszk.	pl.faliste	150	3
1626	Wielgie	Szkolna ul.	2	3/3	.0020	bud.mieszk.	pl.faliste	90	3
1627	Wielgie	Szkolna ul.	20	694	.0020	bud. gosp.	pl.faliste	50	2
1628	Wielgie	Szkolna ul.	22	693	.0020	bud. gosp.	pl.faliste	50	2
1629	Wielgie	Szkolna ul.	22	693	.0020	bud.mieszk.	pl.faliste	90	3
1630	Wielgie	Szkolna ul.	28	691	.0020	bud.mieszk.	pl.faliste	100	3
1631	Wielgie	Szkolna ul.	30	689	.0020	bud.mieszk.	pl.faliste	156	3
1632	Wielgie	Szkolna ul.	32	688	.0020	bud. gosp.	pl.faliste	37	2
1633	Wielgie	Szkolna ul.	32	688	.0020	bud.mieszk.	pl.faliste	120	3
1634	Wielgie	Szkolna ul.	4	3/1	.0020	bud. gosp.	pl.faliste	8	2
1635	Wielgie	Szkolna ul.	4	3/1	.0020	bud. gosp.	pl.faliste	70	2
1636	Wielgie	Szkolna ul.	4	3/1	.0020	bud. gosp.	pl.faliste	100	2
1637	Wielgie	Szkolna ul.	9	152/2	.0020	bud. gosp.	pl.faliste	80	2
1638	Wielgie	Turystyczna ul.	1	2/7	.0020	bud.mieszk.	pl.faliste	165	3
1639	Wielgie	Turystyczna ul.	9	152/2	.0020	bud. gosp.	pl.faliste	135	2
1640	Wielgie	Turystyczna ul.	9	152/2	.0020	bud. gosp.	pl.faliste	135	2
1641	Wielgie	Włocławska ul.	12	450/1	.0020	bud.mieszk.	pl.faliste	179	3
1642	Wielgie	Włocławska ul.	13	320/6	.0020	bud.mieszk.	pl.faliste	90	3
1643	Wielgie	Włocławska ul.	13	320/6	.0020	bud. gosp.	pl.faliste	131	2
1644	Wielgie	Włocławska ul.	14	450/2	.0020	bud. gosp.	pl.faliste	275	2
1645	Wielgie	Włocławska ul.	15	318/3	.0020	bud.mieszk.	pl.faliste	160	3
1646	Wielgie	Włocławska ul.	16	697	.0020	bud. gosp.	pl.faliste	275	2
1647	Wielgie	Włocławska ul.	22	288/2	.0020	bud. gosp.	pl.faliste	170	2
1648	Wielgie	Włocławska ul.	22	288/2	.0020	bud.mieszk.	pl.faliste	193	3
1649	Wielgie	Włocławska ul.	25	371	.0020	bud.mieszk.	pl.faliste	132	3
1650	Wielgie	Włocławska ul.	25	371	.0020	bud. gosp.	pl.faliste	150	2
1651	Wielgie	Włocławska ul.	26	274	.0020	bud.mieszk.	pl.płaskie	209	3
1652	Wielgie	Włocławska ul.	29	287	.0020	bud.mieszk.	pl.faliste	150	3
1653	Wielgie	Włocławska ul.	29	287	.0020	bud. gosp.	pl.faliste	150	2
1654	Wielgie	Włocławska ul.	3	645	.0020	bud. gosp.	pl.faliste	40	2
1655	Wielgie	Włocławska ul.	3	645	.0020	bud. gosp.	pl.faliste	95	2
1656	Wielgie	Włocławska ul.	9	322/3	.0020	bud. gosp.	pl.faliste	70	2
1657	Wielgie	Włocławska ul.	9	322/3	.0020	bud. gosp.	pl.płaskie	84	2
1658	Wielgie	Włocławska ul.	9	322/3	.0020	bud.mieszk.	pl.faliste	135	3
1659	Wielgie	Za Parkiem ul.	11	284	.0020	bud. gosp.	pl.faliste	123	2
1660	Wielgie	Za Parkiem ul.	11	284	.0020	bud.mieszk.	pl.faliste	180	3
1661	Wielgie	Za Parkiem ul.	9	291/1	.0020	bud. gosp.	pl.faliste	30	2
1662	Wielgie	Za Parkiem ul.	9	291/1	.0020	bud. gosp.	pl.faliste	90	2
1663	Wielgie	Za Parkiem ul.	9	291/1	.0020	bud.mieszk.	pl.faliste	113	3
1664	Wielgie	Za Parkiem ul.	9	291/1	.0020	bud. gosp.	pl.faliste	313	2
1665	Wielgie	Za Parkiem ul.	B/N	172/2	.0020	bud.mieszk.	pl.faliste	150	3
1666	Wielgie	Zachodnia ul.	24	272	.0020	bud. gosp.	pl.faliste	330	2
1667	Wielgie	Zachodnia ul.	8	167/2	.0020	bud.mieszk.	pl.faliste	160	3
1668	Wielgie	Źródłana ul.	13	684	.0020	bud.mieszk.	pl.faliste	175	3
1669	Wielgie	Źródłana ul.	5	680	.0020	bud.mieszk.	pl.faliste	125	3
1670	Wielgie	Źródłana ul.	7	681	.0020	bud.mieszk.	pl.faliste	100	3
1671	Wielgie	Źabia ul.	5	598	.0020	bud.mieszk.	pl.faliste	83	3
1672	Wielgie	Źabia ul.	5	598	.0020	bud.mieszk.	pl.faliste	163	3
1673	Wielgie	Źabia ul.	7	597	.0020	bud. gosp.	pl.faliste	30	2
1674	Wielgie	Źabia ul.	7	597	.0020	bud.mieszk.	pl.faliste	83	3
1675	Witkowo		11	194/3	.0021	bud. gosp.	pl.faliste	248	2
1676	Witkowo		11	194/3	.0021	bud. gosp.	pl.faliste	62	2
1677	Witkowo		11	194/3	.0021	bud. gosp.	pl.faliste	120	2
1678	Witkowo		13	168/5	.0021	bud. gosp.	pl.faliste	37	2



Inwentaryzacja wyrobów/odpadów zawierających azbest znajdujących się na terenie Gminy Wielgie

1679	Witkowo		13	168/5	.0021	bud. gosp.	pł.faliste	48	2
1680	Witkowo		15	155/4	.0021	bud.mieszk.	pł.płaskie	160	3
1681	Witkowo		15	155/4	.0021	bud. gosp.	pł.faliste	30	2
1682	Witkowo		16	150/3	.0021	bud. gosp.	pł.faliste	480	2
1683	Witkowo		17	146/4	.0021	bud. gosp.	pł.faliste	350	2
1684	Witkowo		17	146/4	.0021	bud. gosp.	pł.faliste	90	3
1685	Witkowo		18	143/3	.0021	bud. gosp.	pł.faliste	985	2
1686	Witkowo		2	306/1	.0021	odpady	pł.faliste	200	1
1687	Witkowo		24	30/2	.0021	bud. gosp.	pł.faliste	175	2
1688	Witkowo		24	30/2	.0021	bud. gosp.	pł.faliste	420	2
1689	Witkowo		25	35/2	.0021	bud. gosp.	pł.faliste	75	2
1690	Witkowo		25	35/2	.0021	bud. gosp.	pł.faliste	72	2
1691	Witkowo		25	35/2	.0021	bud.mieszk.	pł.faliste	130	3
1692	Witkowo		27	390	.0021	bud.mieszk.	pł.faliste	187	3
1693	Witkowo		27	390	.0021	bud. gosp.	pł.faliste	82	2
1694	Witkowo		32	89/3	.0021	bud. gosp.	pł.faliste	190	2
1695	Witkowo		32	89/3	.0021	bud. gosp.	pł.faliste	300	3
1696	Witkowo		32	89/3	.0021	bud.mieszk.	pł.faliste	150	3
1697	Witkowo		33	75/2	.0021	bud.mieszk.	pł.faliste	95	3
1698	Witkowo		33	75/2	.0021	bud. gosp.	pł.faliste	250	2
1699	Witkowo		35	52/2	.0021	bud. gosp.	pł.faliste	205	2
1700	Witkowo		35	52/2	.0021	bud.mieszk.	pł.faliste	180	3
1701	Witkowo		36	56/2	.0021	bud. gosp.	pł.faliste	180	3
1702	Witkowo		42	1/1	.0021	bud. gosp.	pł.faliste	225	2
1703	Witkowo		43	6/1	.0021	bud.mieszk.	pł.faliste	123	3
1704	Witkowo		45	22/9	.0021	bud.mieszk.	pł.faliste	112	3
1705	Witkowo		46	128/1	.0021	bud. gosp.	pł.faliste	262	2
1706	Witkowo		46	128/1	.0021	bud.mieszk.	pł.faliste	180	3
1707	Witkowo		49	268/1	.0021	bud.mieszk.	pł.faliste	156	3
1708	Witkowo		49	268/1	.0021	bud. gosp.	pł.faliste	130	2
1709	Witkowo		49	268/1	.0021	bud. gosp.	pł.faliste	300	2
1710	Witkowo		49	268/1	.0021	bud. gosp.	pł.faliste	316	2
1711	Witkowo		49	271/1	.0021	bud.mieszk.	pł.faliste	200	3
1712	Witkowo		49	271/1	.0021	bud. gosp.	pł.faliste	175	2
1713	Witkowo		5	293/1	.0021	bud. gosp.	pł.faliste	123	2
1714	Witkowo		5	293/1	.0021	bud. gosp.	pł.faliste	122	2
1715	Witkowo		5	293/1	.0021	bud.mieszk.	pł.faliste	98	3
1716	Witkowo		7	181/4	.0021	bud. gosp.	pł.faliste	118	2
1717	Witkowo		7	181/4	.0021	bud. gosp.	pł.faliste	130	2
1718	Witkowo		8	185/3	.0021	bud. gosp.	pł.faliste	138	2
1719	Witkowo		9	188/4	.0021	bud. gosp.	pł.faliste	125	2
1720	Witkowo		B/N	120/1	.0021	bud.mieszk.	pł.faliste	60	3
1721	Witkowo		B/N	131/1	.0021	bud. gosp.	pł.faliste	160	2
1722	Witkowo		B/N	131/1	.0021	bud. gosp.	pł.faliste	212	2
1723	Witkowo		B/N	133/5	.0021	bud. gosp.	pł.faliste	938	2
1724	Witkowo		B/N	133/5	.0021	bud. gosp.	pł.faliste	320	3
1725	Witkowo		B/N	45/1	.0021	bud. gosp.	pł.faliste	56	2
1726	Witkowo		B/N	45/1	.0021	bud. gosp.	pł.faliste	12	2
1727	Witkowo		B/N	45/1	.0021	bud. gosp.	pł.faliste	100	2
1728	Witkowo		B/N	45/1	.0021	bud. gosp.	pł.faliste	90	2
1729	Witkowo		B/N	67/1	.0021	bud. gosp.	pł.faliste	280	2
1730	Wylazłowo		49	303	.0011	bud.mieszk.	pł.faliste	180	3
1731	Wylazłowo		50	304	.0011	bud.mieszk.	pł.faliste	138	3
1732	Wylazłowo		51	305	.0011	bud.mieszk.	pł.faliste	144	3
1733	Wylazłowo		55/1	323	.0011	bud.mieszk.	pł.płaskie	80	3

Inwentaryzacja wyrobów/odpadów zawierających azbest znajdujących się na terenie Gminy Wielgie

1734	Wylazłowo		55/3	323	.0011	bud.mieszk.	pl.faliste	100	3
1735	Wylazłowo		56	321	.0011	bud.mieszk.	pl.faliste	160	3
1736	Wylazłowo		B/N	279	.0011	bud. gosp.	pl.faliste	15	2
1737	Wylazłowo		B/N	279	.0011	bud. gosp.	pl.plaskie	60	2
1738	Wylazłowo		B/N	279	.0011	bud. gosp.	pl.faliste	1350	2
1739	Wylazłowo		B/N	279	.0011	bud. gosp.	pl.faliste	2560	2
1740	Wylazłowo		B/N	282	.0011	bud. gosp.	pl.faliste	8	2
1741	Wylazłowo		B/N	282	.0011	bud. gosp.	pl.faliste	19	2
1742	Wylazłowo		B/N	284	.0011	bud. gosp.	pl.faliste	45	2
1743	Wylazłowo		B/N	298	.0011	bud. gosp.	pl.faliste	15	2
1744	Wylazłowo		B/N	306	.0011	bud.mieszk.	pl.plaskie	100	3
1745	Wylazłowo		B/N	307	.0011	bud.mieszk.	pl.faliste	144	3
1746	Wylazłowo		B/N	308	.0011	bud.mieszk.	pl.faliste	80	3
1747	Wylazłowo		B/N	309	.0011	bud. gosp.	pl.faliste	35	2
1748	Zaduszniki		101	555/1	.0022	bud. gosp.	pl.faliste	225	2
1749	Zaduszniki		102	553/2	.0022	bud. gosp.	pl.faliste	200	2
1750	Zaduszniki		103	551/1	.0022	bud. gosp.	pl.plaskie	77	1
1751	Zaduszniki		103	551/1	.0022	bud. gosp.	pl.faliste	420	2
1752	Zaduszniki		104	547/3	.0022	bud. gosp.	pl.faliste	150	2
1753	Zaduszniki		104	547/3	.0022	bud. gosp.	pl.faliste	390	2
1754	Zaduszniki		107	602/4	.0022	bud. gosp.	pl.faliste	45	2
1755	Zaduszniki		107	602/4	.0022	bud.mieszk.	pl.faliste	125	3
1756	Zaduszniki		108	601/2	.0022	bud. gosp.	pl.faliste	75	2
1757	Zaduszniki		108	601/2	.0022	bud. gosp.	pl.faliste	125	2
1758	Zaduszniki		108?	604/3	.0022	bud. gosp.	pl.plaskie	100	2
1759	Zaduszniki		108?	604/3	.0022	bud. gosp.	pl.plaskie	120	2
1760	Zaduszniki		109	605/1	.0022	bud. gosp.	pl.faliste	15	3
1761	Zaduszniki		109	605/1	.0022	bud. gosp.	pl.faliste	90	2
1762	Zaduszniki		109	605/1	.0022	bud.mieszk.	pl.faliste	113	3
1763	Zaduszniki		109	605/1	.0022	bud. gosp.	pl.faliste	150	2
1764	Zaduszniki		11	696/2	.0022	bud. gosp.	pl.faliste	350	2
1765	Zaduszniki		110	636/3	.0022	bud. gosp.	pl.faliste	500	2
1766	Zaduszniki		112	657/4	.0022	bud.mieszk. gosp.	pl.faliste	50	3
1767	Zaduszniki		114	654/1	.0022	bud. gosp.	pl.faliste	113	2
1768	Zaduszniki		116	650/1	.0022	bud.mieszk.	pl.faliste	17	3
1769	Zaduszniki		117	662/1	.0022	bud.mieszk.	pl.faliste	200	3
1770	Zaduszniki		117	662/1	.0022	bud. gosp.	pl.faliste	540	2
1771	Zaduszniki		118	665/1	.0022	bud.mieszk.	pl.faliste	100	3
1772	Zaduszniki		118	665/1	.0022	bud. gosp.	pl.faliste	150	2
1773	Zaduszniki		118	665/1	.0022	bud. gosp.	pl.faliste	180	2
1774	Zaduszniki		119	666/6	.0022	odpady	pl.faliste	90	1
1775	Zaduszniki		12	616/2	.0022	bud. gosp.	pl.plaskie	100	2
1776	Zaduszniki		122	669	.0022	bud.mieszk.	pl.faliste	125	3
1777	Zaduszniki		122	669	.0022	bud. gosp.	pl.faliste	390	2
1778	Zaduszniki		124	672/1	.0022	bud.mieszk.	pl.faliste	190	3
1779	Zaduszniki		125	673/1	.0022	bud. gosp.	pl.faliste	250	2
1780	Zaduszniki		128	659	.0022	bud. gosp.	pl.faliste	130	2
1781	Zaduszniki		129	660/4	.0022	bud. gosp.	pl.faliste	110	2
1782	Zaduszniki		129	660/4	.0022	bud.mieszk.	pl.faliste	130	3
1783	Zaduszniki		13	598/4	.0022	bud. gosp.	pl.faliste	90	2
1784	Zaduszniki		13	598/4	.0022	bud. gosp.	pl.faliste	100	2
1785	Zaduszniki		130	381	.0022	bud.mieszk.	pl.faliste	90	3
1786	Zaduszniki		131	593/3	.0022	bud.mieszk.	pl.faliste	200	3
1787	Zaduszniki		135	497/2	.0022	bud.mieszk.	pl.faliste	170	3

Inwentaryzacja wyrobów/odpadów zawierających azbest znajdujących się na terenie Gminy Wielgie

1788	Zaduszniki		136	634/4	.0022	bud.mieszk.	pł.płaskie	70	3
1789	Zaduszniki		136	634/4	.0022	bud. gosp.	pł.faliste	250	2
1790	Zaduszniki		136	634/4	.0022	bud. gosp.	pł.faliste	275	2
1791	Zaduszniki		136	736	.0022	bud.mieszk.	pł.faliste	90	3
1792	Zaduszniki		137	722	.0022	bud. gosp.	pł.faliste	100	2
1793	Zaduszniki		137	722	.0022	bud.mieszk.	pł.faliste	150	3
1794	Zaduszniki		137A	727	.0022	bud.mieszk.	pł.faliste	68	3
1795	Zaduszniki		139	721	.0022	bud.mieszk.	pł.faliste	150	3
1796	Zaduszniki		14	599/5	.0022	bud. gosp.	pł.faliste	53	2
1797	Zaduszniki		14	599/5	.0022	bud. gosp.	pł.faliste	200	2
1798	Zaduszniki		16	606/2	.0022	bud.mieszk.	pł.faliste	138	3
1799	Zaduszniki		2	488/5	.0022	bud.mieszk. gosp.	pł.faliste	338	3
1800	Zaduszniki		205	545	.0022	bud. gosp.	pł.faliste	20	2
1801	Zaduszniki		205	545	.0022	bud. gosp.	pł.faliste	180	1
1802	Zaduszniki		21	246/9	.0022	bud. gosp.	pł.faliste	338	2
1803	Zaduszniki		21A	246/2	.0022	bud.mieszk.	pł.faliste	140	3
1804	Zaduszniki		23	243/3	.0022	bud. gosp.	pł.faliste	70	2
1805	Zaduszniki		23	243/3	.0022	bud. gosp.	pł.faliste	150	3
1806	Zaduszniki		24	241/1	.0022	bud. gosp.	pł.faliste	130	2
1807	Zaduszniki		24	241/1	.0022	bud. gosp.	pł.faliste	316	2
1808	Zaduszniki		26	240/1	.0022	bud. gosp.	pł.faliste	45	2
1809	Zaduszniki		28	239/2	.0022	bud.mieszk.	pł.faliste	175	3
1810	Zaduszniki		29	335/2	.0022	bud. gosp.	pł.faliste	240	2
1811	Zaduszniki		29	335/2	.0022	bud. gosp.	pł.faliste	240	2
1812	Zaduszniki		30	330/3	.0022	bud. gosp.	pł.faliste	30	2
1813	Zaduszniki		30	330/3	.0022	bud. gosp.	pł.płaskie	120	2
1814	Zaduszniki		31	321/8	.0022	bud.mieszk.	pł.faliste	100	3
1815	Zaduszniki		31	321/8	.0022	bud. gosp.	pł.faliste	150	2
1816	Zaduszniki		31	321/8	.0022	bud. gosp.	pł.faliste	175	2
1817	Zaduszniki		32	318/3	.0022	bud.mieszk.	pł.faliste	160	3
1818	Zaduszniki		32	318/3	.0022	bud. gosp.	pł.faliste	175	2
1819	Zaduszniki		33	304/2	.0022	bud. gosp.	pł.faliste	30	2
1820	Zaduszniki		33	304/2	.0022	bud. gosp.	pł.faliste	158	2
1821	Zaduszniki		33	304/2	.0022	bud.mieszk. gosp.	pł.faliste	225	2
1822	Zaduszniki		34	302/2	.0022	bud.mieszk.	pł.faliste	90	3
1823	Zaduszniki		34	302/2	.0022	bud. gosp.	pł.faliste	225	2
1824	Zaduszniki		34	302/2	.0022	bud. gosp.	pł.faliste	263	2
1825	Zaduszniki		35	298/3	.0022	bud.mieszk.	pł.płaskie	112	3
1826	Zaduszniki		35	298/3	.0022	bud. gosp.	pł.faliste	120	2
1827	Zaduszniki		35	298/3	.0022	bud. gosp.	pł.faliste	160	2
1828	Zaduszniki		35A	313/2	.0022	odpady	pł.faliste	120	1
1829	Zaduszniki		35B	725	.0022	bud. gosp.	pł.faliste	27	2
1830	Zaduszniki		35B	725	.0022	bud.mieszk.	pł.faliste	132	3
1831	Zaduszniki		35B	725	.0022	bud. gosp.	pł.faliste	152	2
1832	Zaduszniki		38	273/5	.0022	bud.mieszk.	pł.faliste	125	3
1833	Zaduszniki		38	273/5	.0022	bud. gosp.	pł.faliste	350	2
1834	Zaduszniki		39	267/2	.0022	bud.mieszk.	pł.faliste	103	3
1835	Zaduszniki		39	267/2	.0022	bud. gosp.	pł.faliste	400	2
1836	Zaduszniki		40	264/2	.0022	bud. gosp.	pł.faliste	152	2
1837	Zaduszniki		41	1/2	.0022	bud. gosp.	pł.faliste	35	2
1838	Zaduszniki		41	1/2	.0022	bud. gosp.	pł.faliste	50	2
1839	Zaduszniki		41	1/2	.0022	bud.mieszk.	pł.faliste	132	3
1840	Zaduszniki		42	2	.0022	odpady	pł.faliste	25	1

Inwentaryzacja wyrobów/odpadów zawierających azbest znajdujących się na terenie Gminy Wielgie

1841	Zaduszniki		42	2	.0022	bud. gosp.	pl.faliste	160	2
1842	Zaduszniki		43	6/1	.0022	bud. gosp.	pl.faliste	75	2
1843	Zaduszniki		43	6/1	.0022	bud. gosp.	pl.faliste	114	2
1844	Zaduszniki		43	6/1	.0022	bud. gosp.	pl.plaskie	160	2
1845	Zaduszniki		43	6/1	.0022	bud. gosp.	pl.faliste	420	2
1846	Zaduszniki		44	345/2	.0022	bud. gosp.	pl.faliste	140	2
1847	Zaduszniki		44	345/2	.0022	bud.mieszk.	pl.plaskie	180	3
1848	Zaduszniki		45	344/8	.0022	bud. gosp.	pl.faliste	316	2
1849	Zaduszniki		45	344/8	.0022	bud. gosp.	pl.faliste	374	2
1850	Zaduszniki		45A	344/7	.0022	bud. gosp.	pl.faliste	192	3
1851	Zaduszniki		46	342/2	.0022	bud. gosp.	pl.faliste	203	2
1852	Zaduszniki		46	342/2	.0022	bud. gosp.	pl.faliste	375	2
1853	Zaduszniki		47	348	.0022	bud.mieszk.	pl.faliste	110	3
1854	Zaduszniki		49	409/3	.0022	bud. gosp.	pl.faliste	30	2
1855	Zaduszniki		49	409/3	.0022	bud. gosp.	pl.faliste	80	2
1856	Zaduszniki		49A	409/1	.0022	bud. gosp.	pl.faliste	40	2
1857	Zaduszniki		49A	409/1	.0022	bud. gosp.	pl.faliste	255	2
1858	Zaduszniki		5	500	.0022	bud. gosp.	pl.faliste	113	2
1859	Zaduszniki		5	500	.0022	bud.mieszk. gosp.	pl.faliste	238	3
1860	Zaduszniki		50	404/1	.0022	bud. gosp.	pl.faliste	110	2
1861	Zaduszniki		51A	741	.0022	bud.mieszk.	pl.faliste	180	3
1862	Zaduszniki		52A	740	.0022	bud.mieszk.	pl.faliste	165	3
1863	Zaduszniki		52D	738	.0022	bud.mieszk.	pl.faliste	175	3
1864	Zaduszniki		54	392/9	.0022	bud.mieszk.	pl.faliste	100	3
1865	Zaduszniki		55	349/1	.0022	bud. gosp.	pl.faliste	45	2
1866	Zaduszniki		55	349/1	.0022	bud. gosp.	pl.faliste	67	2
1867	Zaduszniki		56	377/1	.0022	bud. gosp.	pl.faliste	130	2
1868	Zaduszniki		57	380/1	.0022	bud. gosp.	pl.faliste	140	2
1869	Zaduszniki		57	380/1	.0022	bud. gosp.	pl.faliste	179	2
1870	Zaduszniki		58	374/7	.0022	bud. gosp.	pl.plaskie	112	2
1871	Zaduszniki		58	374/7	.0022	bud.mieszk.	pl.faliste	150	3
1872	Zaduszniki		58A	728	.0022	bud.mieszk.	pl.faliste	125	3
1873	Zaduszniki		59	372/1	.0022	bud. gosp.	pl.faliste	96	2
1874	Zaduszniki		59	372/1	.0022	bud.mieszk.	pl.faliste	130	3
1875	Zaduszniki		60	367/1	.0022	bud. gosp.	pl.faliste	25	2
1876	Zaduszniki		60	367/1	.0022	bud. gosp.	pl.faliste	100	2
1877	Zaduszniki		62	411/1	.0022	bud. gosp.	pl.faliste	96	2
1878	Zaduszniki		62	411/1	.0022	bud. gosp.	pl.faliste	105	2
1879	Zaduszniki		62	411/1	.0022	bud.mieszk.	pl.faliste	109	3
1880	Zaduszniki		63	413	.0022	bud. gosp.	pl.faliste	337	2
1881	Zaduszniki		64	415/1	.0022	bud.mieszk.	pl.faliste	68	3
1882	Zaduszniki		64	415/1	.0022	bud. gosp.	pl.faliste	145	2
1883	Zaduszniki		65	419/2	.0022	bud. gosp.	pl.faliste	82	2
1884	Zaduszniki		67	424/3	.0022	bud. gosp.	pl.faliste	202	2
1885	Zaduszniki		68	403/6	.0022	bud.mieszk.	pl.faliste	111	3
1886	Zaduszniki		68	403/6	.0022	bud. gosp.	pl.faliste	250	2
1887	Zaduszniki		69	486/6	.0022	bud.mieszk.	pl.plaskie	54	3
1888	Zaduszniki		72	446	.0022	bud. gosp.	pl.faliste	26	2
1889	Zaduszniki		72	446	.0022	bud. gosp.	pl.faliste	54	2
1890	Zaduszniki		72	446	.0022	bud.mieszk.	pl.faliste	60	3
1891	Zaduszniki		73	445/1	.0022	bud. gosp.	pl.faliste	200	2
1892	Zaduszniki		75	430/1	.0022	bud. gosp.	pl.faliste	390	2
1893	Zaduszniki		78	502/1	.0022	bud.mieszk.	pl.faliste	206	3
1894	Zaduszniki		81	455/1	.0022	bud. gosp.	pl.faliste	90	2

Inwentaryzacja wyrobów/odpadów zawierających azbest znajdujących się na terenie Gminy Wielgie

1895	Zaduszniki		82	454/1	.0022	bud. gosp.	pl.faliste	357	2
1896	Zaduszniki		85	507/2	.0022	bud. gosp.	pl.faliste	67	2
1897	Zaduszniki		85	507/2	.0022	bud.mieszk.	pl.faliste	120	3
1898	Zaduszniki		85	507/2	.0022	bud. gosp.	pl.faliste	218	2
1899	Zaduszniki		87	512/3	.0022	bud. gosp.	pl.faliste	365	2
1900	Zaduszniki		87	512/3	.0022	bud. gosp.	pl.faliste	405	2
1901	Zaduszniki		87	512/3	.0022	bud. gosp.	pl.faliste	480	2
1902	Zaduszniki		88	519/1	.0022	bud. gosp.	pl.faliste	225	2
1903	Zaduszniki		88	519/1	.0022	bud. gosp.	pl.faliste	362	1
1904	Zaduszniki		89	498	.0022	bud. gosp.	pl.faliste	43	2
1905	Zaduszniki		90	584/1	.0022	bud.mieszk.	pl.faliste	137	3
1906	Zaduszniki		90	584/1	.0022	bud. gosp.	pl.faliste	450	2
1907	Zaduszniki		91	561	.0022	bud. gosp.	pl.faliste	105	2
1908	Zaduszniki		91	561	.0022	bud.mieszk.	pl.faliste	195	3
1909	Zaduszniki		92	537/2	.0022	bud.mieszk.	pl.faliste	101	3
1910	Zaduszniki		92	537/2	.0022	bud. gosp.	pl.faliste	122	2
1911	Zaduszniki		93	574/1	.0022	bud.mieszk.	pl.faliste	100	3
1912	Zaduszniki		94	570/2	.0022	odpady	pl.faliste	175	1
1913	Zaduszniki		94	570/2	.0022	bud. gosp.	pl.faliste	275	2
1914	Zaduszniki		95	568/1	.0022	bud.mieszk.	pl.faliste	123	3
1915	Zaduszniki		95	568/1	.0022	bud. gosp.	pl.faliste	165	2
1916	Zaduszniki		95	568/1	.0022	bud. gosp.	pl.faliste	377	2
1917	Zaduszniki		96	567/1	.0022	bud. gosp.	pl.faliste	300	2
1918	Zaduszniki		97	534	.0022	bud.mieszk.	pl.faliste	68	3
1919	Zaduszniki		99	563/1	.0022	bud.mieszk.	pl.faliste	150	3
1920	Zaduszniki		B/N	250/3	.0022	bud. gosp.	pl.faliste	190	2
1921	Zaduszniki		B/N	386/7	.0022	bud. gosp.	pl.faliste	30	2
1922	Zaduszniki		B/N	436/1	.0022	bud. gosp.	pl.faliste	82	2
1923	Zaduszniki		B/N	600/12	.0022	bud. gosp.	pl.faliste	180	1
1924	Zaduszniki		B/N	743/2	.0022	bud. gosp.	pl.faliste	50	2
1925	Zakrzewo		1	9/1	.0023	bud.mieszk.	pl.faliste	163	2
1926	Zakrzewo		1	9/1	.0023	bud. gosp.	pl.faliste	169	2
1927	Zakrzewo		1	9/1	.0023	bud. gosp.	pl.faliste	175	2
1928	Zakrzewo		10	59/3	.0023	bud. gosp.	pl.faliste	80	2
1929	Zakrzewo		10	59/3	.0023	bud.mieszk.	pl.faliste	140	3
1930	Zakrzewo		11	144	.0023	bud.mieszk.	pl.plaskie	120	3
1931	Zakrzewo		12	145/1	.0023	bud. gosp.	pl.faliste	30	2
1932	Zakrzewo		12	145/1	.0023	bud.mieszk.	pl.faliste	100	3
1933	Zakrzewo		12	84/1	.0023	bud.mieszk.	pl.faliste	310	3
1934	Zakrzewo		14	146/1	.0023	bud. gosp.	pl.faliste	131	2
1935	Zakrzewo		14	146/1	.0023	bud. gosp.	pl.faliste	200	2
1936	Zakrzewo		17	171/1	.0023	bud. gosp.	pl.faliste	83	2
1937	Zakrzewo		17	171/1	.0023	bud. gosp.	pl.faliste	394	2
1938	Zakrzewo		18	147	.0023	bud.mieszk.	pl.faliste	105	3
1939	Zakrzewo		18	147	.0023	bud. gosp.	pl.faliste	140	2
1940	Zakrzewo		18	147	.0023	bud. gosp.	pl.faliste	250	2
1941	Zakrzewo		2	136	.0023	bud. gosp.	pl.faliste	190	2
1942	Zakrzewo		2	136	.0023	bud. gosp.	pl.faliste	225	2
1943	Zakrzewo		2	136	.0023	bud. gosp.	pl.faliste	275	2
1944	Zakrzewo		21	169/1	.0023	bud. gosp.	pl.faliste	30	2
1945	Zakrzewo		21	169/1	.0023	bud.mieszk.	pl.faliste	100	3
1946	Zakrzewo		22	211/2	.0023	bud.mieszk.	pl.faliste	158	3
1947	Zakrzewo		23	203/1	.0023	bud. gosp.	pl.faliste	30	2
1948	Zakrzewo		23	203/1	.0023	bud. gosp.	pl.faliste	30	2
1949	Zakrzewo		24	200/1	.0023	bud. gosp.	pl.faliste	40	2

Inwentaryzacja wyrobów/odpadów zawierających azbest znajdujących się na terenie Gminy Wielgie

1950	Zakrzewo		24	200/1	.0023	bud.mieszk.	pl.faliste	110	3
1951	Zakrzewo		24	200/1	.0023	bud. gosp.	pl.faliste	150	2
1952	Zakrzewo		24	208/1	.0023	bud. gosp.	pl.faliste	50	2
1953	Zakrzewo		24	208/1	.0023	bud.mieszk.	pl.faliste	100	3
1954	Zakrzewo		24	208/1	.0023	bud. gosp.	pl.faliste	375	2
1955	Zakrzewo		25	182	.0023	bud. gosp.	pl.faliste	200	2
1956	Zakrzewo		29	126/1	.0023	bud.mieszk.	pl.plaskie	120	3
1957	Zakrzewo		30	125	.0023	bud. gosp.	pl.faliste	225	2
1958	Zakrzewo		31	124/1	.0023	bud. gosp.	pl.faliste	190	2
1959	Zakrzewo		31?	123/2	.0023	bud.mieszk.	pl.faliste	125	3
1960	Zakrzewo		31?	123/2	.0023	bud. gosp.	pl.faliste	200	2
1961	Zakrzewo		33	71/4	.0023	bud.mieszk.	pl.faliste	100	3
1962	Zakrzewo		34	71/1	.0023	bud. gosp.	pl.faliste	200	2
1963	Zakrzewo		34	71/1	.0023	bud. gosp.	pl.faliste	375	2
1964	Zakrzewo		35	102/7	.0023	bud.mieszk.	pl.faliste	113	3
1965	Zakrzewo		36	45/1	.0023	bud. gosp.	pl.faliste	60	2
1966	Zakrzewo		36	45/1	.0023	bud.mieszk.	pl.plaskie	102	2
1967	Zakrzewo		36	45/1	.0023	bud. gosp.	pl.plaskie	150	2
1968	Zakrzewo		37	35/2	.0023	bud. gosp.	pl.faliste	210	2
1969	Zakrzewo		39	46/2	.0023	bud. gosp.	pl.faliste	16	2
1970	Zakrzewo		39	46/2	.0023	bud. gosp.	pl.faliste	70	2
1971	Zakrzewo		39	46/2	.0023	bud.mieszk.	pl.plaskie	100	3
1972	Zakrzewo		4	17/2	.0023	odpady	pl.faliste	50	1
1973	Zakrzewo		4	17/2	.0023	bud. gosp.	pl.faliste	100	2
1974	Zakrzewo		4	17/2	.0023	bud.mieszk.	pl.faliste	175	3
1975	Zakrzewo		40	3/2	.0023	bud. gosp.	pl.faliste	50	2
1976	Zakrzewo		40	3/2	.0023	bud. gosp.	pl.faliste	100	2
1977	Zakrzewo		40	3/2	.0023	bud.mieszk.	pl.faliste	120	3
1978	Zakrzewo		5	20	.0023	bud.mieszk.	pl.faliste	53	3
1979	Zakrzewo		7	142/1	.0023	odpady	pl.faliste	3	1
1980	Zakrzewo		7	142/1	.0023	bud.mieszk. gosp.	pl.faliste	56	3
1981	Zakrzewo		7	142/1	.0023	bud. gosp.	pl.faliste	175	2
1982	Zakrzewo		8	80/2	.0023	bud.publ.	pl.faliste	30	2
1983	Zakrzewo		9	143	.0023	bud. gosp.	pl.faliste	60	2
1984	Zakrzewo		9	143	.0023	bud.mieszk.	pl.plaskie	150	3
1985	Zakrzewo		9	143	.0023	bud. gosp.	pl.faliste	206	2
1986	Zakrzewo		B/N	141/1	.0023	bud.mieszk.	pl.faliste	210	3
1987	Złowody		12	193/1	.0024	bud.mieszk.	pl.faliste	180	3
1988	Złowody		12	193/1	.0024	bud. gosp.	pl.faliste	128	2
1989	Złowody		12	193/1	.0024	bud. gosp.	pl.faliste	15	2
1990	Złowody		14	122	.0024	bud. gosp.	pl.faliste	90	1
1991	Złowody		14	122	.0024	bud. gosp.	pl.faliste	325	2
1992	Złowody		14	122	.0024	bud.mieszk.	pl.plaskie	100	3
1993	Złowody		14	122	.0024	bud. gosp.	pl.faliste	15	2
1994	Złowody		15	123	.0024	bud. gosp.	pl.faliste	40	2
1995	Złowody		15	123	.0024	odpady	pl.faliste	120	2
1996	Złowody		16	103/1	.0024	bud. gosp.	pl.faliste	180	2
1997	Złowody		16	103/1	.0024	bud. gosp.	pl.faliste	225	2
1998	Złowody		16	103/1	.0024	bud. gosp.	pl.faliste	330	2
1999	Złowody		16A	124	.0024	bud.mieszk.	pl.faliste	68	2
2000	Złowody		17	125	.0024	bud. gosp.	pl.faliste	213	2
2001	Złowody		17	125	.0024	bud. gosp.	pl.plaskie	120	2
2002	Złowody		17	125	.0024	bud.mieszk.	pl.faliste	138	3
2003	Złowody		17	125	.0024	bud. gosp.	pl.faliste	50	2

Inwentaryzacja wyrobów/odpadów zawierających azbest znajdujących się na terenie Gminy Wielgie

2004	Złowody		18	126/1	.0024	bud.mieszk.	pł.faliste	120	3
2005	Złowody		18	126/2	.0024	bud. gosp.	pł.faliste	238	2
2006	Złowody		2	45/3	.0024	bud. gosp.	pł.faliste	263	2
2007	Złowody		20	111	.0024	bud. gosp.	pł.faliste	63	2
2008	Złowody		21	131	.0024	bud. gosp.	pł.faliste	220	2
2009	Złowody		21	131	.0024	bud.mieszk.	pł.płaskie	140	3
2010	Złowody		22	113	.0024	bud. gosp.	pł.faliste	200	2
2011	Złowody		23	117/4	.0024	bud. gosp.	pł.faliste	50	2
2012	Złowody		23	117/4	.0024	bud. gosp.	pł.faliste	225	2
2013	Złowody		23	117/4	.0024	bud.mieszk.	pł.faliste	120	3
2014	Złowody		24	149/1	.0024	bud.mieszk.	pł.faliste	175	3
2015	Złowody		24	149/1	.0024	bud. gosp.	pł.faliste	250	2
2016	Złowody		25	119/20	.0024	bud. gosp.	pł.płaskie	270	2
2017	Złowody		3	152/1	.0024	bud. gosp.	pł.faliste	40	2
2018	Złowody		3	152/1	.0024	bud. gosp.	pł.faliste	34	2
2019	Złowody		3	152/1	.0024	bud. gosp.	pł.faliste	390	2
2020	Złowody		3	152/1	.0024	bud. gosp.	pł.faliste	150	2
2021	Złowody		31	159	.0024	bud.mieszk.	pł.faliste	175	2
2022	Złowody		33	157/3	.0024	bud. gosp.	pł.faliste	90	2
2023	Złowody		36	182/1	.0024	bud. gosp.	pł.faliste	270	2
2024	Złowody		36	182/1	.0024	bud. gosp.	pł.faliste	185	2
2025	Złowody		36A	58/3	.0024	bud.mieszk.	pł.faliste	140	3
2026	Złowody		37	175/1	.0024	bud. gosp.	pł.faliste	175	2
2027	Złowody		38	184/1	.0024	bud.mieszk.	pł.faliste	94	3
2028	Złowody		38	270	.0024	bud. gosp.	pł.faliste	105	2
2029	Złowody		4	44/4	.0024	bud. gosp.	pł.faliste	80	2
2030	Złowody		4	44/4	.0024	bud. gosp.	pł.faliste	263	2
2031	Złowody		40	186/1	.0024	bud.mieszk.	pł.faliste	160	3
2032	Złowody		43	173	.0024	bud. gosp.	pł.płaskie	190	2
2033	Złowody		44	188/1	.0024	bud. gosp.	pł.faliste	220	2
2034	Złowody		44	188/1	.0024	bud.mieszk.	pł.faliste	250	3
2035	Złowody		45	190/3	.0024	bud. gosp.	pł.faliste	360	2
2036	Złowody		46	205/4	.0024	bud. gosp.	pł.faliste	40	2
2037	Złowody		6	42/4	.0024	bud. gosp.	pł.faliste	20	2
2038	Złowody		6	42/4	.0024	bud. gosp.	pł.faliste	390	2
2039	Złowody		7	41/5	.0024	bud.mieszk.	pł.faliste	163	3
2040	Złowody		7	41/5	.0024	bud. gosp.	pł.faliste	140	2
2041	Złowody		7	41/5	.0024	bud. gosp.	pł.faliste	65	2
2042	Złowody		8	209/5	.0024	bud. gosp.	pł.faliste	180	2
2043	Złowody		B/N	207/2	.0024	bud.mieszk.	pł.faliste	150	3