


# A-A




← zjazd → | ← pieszo - jezdnia →



obrzeże betonowe 8x30 cm
ława z bet. C-15/20 20x20 cm

Kostka brukowa szara	grub. 8 cm
Podsypka cem.-piasek 1do 4	grub. 5 cm
Podbudowa zasadnicza z betonu C12/15	grub. 15 cm
Warstwa odcinająca z piasku	grub. 10cm
Sprofilowane i zagęszczone podłoże gruntowe G-1	

obrzeże betonowe 8x30 cm
ława z bet. C-15/20 20x20 cm

Jednostka projektowa:	 kompleksowa obsługa budownictwa	ul. Zimowa 18 87-800 Włocławek tel.kom. 607 542 675
Lokalizacja:	WOJEWÓDZTWO KUJAWSKO-POMORSKIE POWIAT LIPNOWSKI GMINA WIELGIE OB. WIELGIE, DZ. 672, 679, 662, 169/9, 169/11, 173/16	
Inwestor:	Gmina Wielgie ul. Starowiejska 8; 87-603 Wielgie	
Nazwa inwestycji:	Przebudowa części ul. Źródlanej i Poprzecznej w m. Wielgie.	
Stadium dokumentacji:	PROJEKT BUDOWLANY	
Nazwa rysunku:	Przekroje Normalne	
Projektant:	mgr inż. Piotr Przybylski nr uprawnień budowlanych: KUP/0046/POOD/04	Podpis: 
Asystent Projektanta:	Maciej Zarywczynski	Podpis: 
Data:	Skala:	Branża:
26.06.2017r.	1:50	Drogowa
Nr Rysunku:		
3		